

# 観光 みどころ 情報

## 【コースガイド】

荒川温泉から福江島西海岸を北上し、三井楽半島へ至る。西海国立公園では磯浜、高浜など美しい砂浜に心を奪われること間違いなし。魚籃観音像から高浜を望む景観は、五島屈指のビューポイント。ノ

## 【Course Guide】

Traveling along the western coast of Fukuie Island from the Arakawa Spa leads to the Miraku Peninsula. The Tontomari and Takahama beaches, that are part of the Saikai National Park, are beautiful and sure to steal your heart. Due to the view of Takahama Beach from the Gyoran Kannon statue, it is widely considered the best viewpoint on Goto. Situated on the northern part of the island, the Miraku Peninsula is lively with fishing and agricultural enterprises but the vestiges of cow-drawn plows still remain strongly pronounced on the land in their turtle-shell-shaped pattern. Guests will be able to take trails that pass beautiful beaches as well as the Takeie Prison ruins and the Fuchinomoto Catholic Cemetery which both have deep connections to Christianity. After visiting Uchiori Observatory at the vast Shiranagahama Beach,

the course continues to the Mizunoura Church and the Kusuuhara Church. Before the course finishes at Okuura Port, guests will have the opportunity to take a mini-pilgrimage to the Miyahara Church and the Dozaki Church.



④堂崎天主堂 / 長崎県指定有形文化財に指定され、現在は堂崎天主堂キリシタン資料館として活用されている。

## ルート9 ROUTE9 57.4km

五島市(福江島、久賀島)  
Goto Fukuie Island  
Hisaka Island  
高道(幸四郎 設 比紗子 翁)

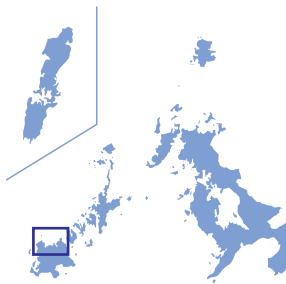
荒川一塩水一道の駅・遺唐使ふるさと館  
Arakawa Shimizu Roadside Station  
アライカワ シオミイズ Kentoshi Furusatokan  
アライカワ シオミイズ 休게소·켄토우시 후루사토칸

一河務→奥浦港  
Koumu Okuura Port  
コウム オクウラ 港



## 【お問い合わせ】 長崎県環境部自然環境課

住所: 長崎県長崎市江戸町2番13号  
(旧日本生命ビル5階)  
電話: 095-895-2383 FAX: 095-895-2569  
Email: s09040@pref.nagasaki.lg.jp



①信仰の自由百年祭記念碑(橋原守屋) / 信仰の自由を守り抜いたキリシタンの子孫たちが100年祭にあたり建立した。



③城島展望台からの眺め / 古来、水之浦と橋原のカトリック信徒が教会往来のために利用していた。展望所から広がる雄大な景色は絶景。



④名勝「三井楽」(みみらくのしま) / 日本の最西端で、遣唐使船の最終寄港地として利用された。遣唐使ゆかりの史跡がある。



⑤夕映えの路 / 広く続く草原、海からの潮風、波の音、パノラマに広がる水平線、東シナ海に沈む沈みだす夕映えは絶景。



⑥高浜海水浴場 / 「日本の渚百選」「快水浴場百選」に選定の全国的にも美しい海水浴場。



⑦磯泊海水浴場 / 遠浅で広く白い砂浜は、家族連れ、女性客にも大人気の海水浴場。



⑧橋原教会(枝宿町) / 室内は白を基調にし、アーチ状の天井、十字架が掛けられたステンドグラスなどがある木造の洋式教会。

## About Kyushu Nature Trail

The Kyushu Nature Trail winds through all seven prefectures of Kyushu allowing you to experience its rich nature, history and culture through each of the four seasons. Within Nagasaki prefecture, the route runs from Kuchinotsu Port on the southernmost extreme of the Shimabara Peninsula to Mt. Unzen, before passing through Nagasaki city and up the length of Nishisono. From there the trail encompasses Saikai bridge and Sasa prefecture's Kurinoki pass. Another course runs through the Goto Archipelago, Hirado, Kitsu, Kijima Island and the Kitamatsura Peninsula to Kurinoki pass. Both are long-distance courses which together make a trail of around 463km.

## 九州自然歩道とは

九州7県を一周する九州自然歩道は、四季を通じて、九州の豊かな自然と歴史・文化を巡ることができる歩道です。長崎県内のルートは、島原半島南端の口之津港から雲仙～檜尾海岸を通り、さらに長崎市内を通過し西彼半島を縦断、西海橋を通り佐賀県境の粟ノ木峠までのコースと、五島列島、平戸島、生月島、北松浦半島を経て粟ノ木峠までのコースからなる延長約460km(総経)の長距離自然歩道です。

## イベント情報

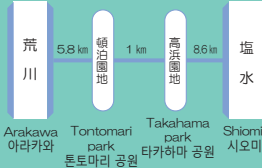
### 五島市イベント年間スケジュール

月	内	場	所	分	類
1	獅子舞	三井楽町貝津	文化		
1	女正月	玉之浦町大堂	文化		
	へとまと	市街地	文化		
	五島橋まつり	市内	自然・文化		
2	五島橋マラソン	三井楽町	健康		
	枝宿町産業祭	枝宿町	食		
3	雷江さくらまつり	雷江町	自然		
	五島綱引選手権 in 奈留	奈留町	健康		
4	葉の花まつり	枝宿町	自然		

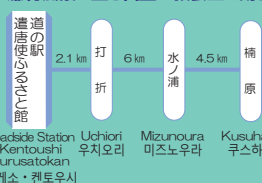
月	内	場	所	分	類
5	こども自然公園大会鬼岳バラモン鳥捕け	鬼岳		自然	
	雷江半島ブルーライン健康ウォーク大会	雷江町		健康	
6	五島長崎国際トライアスロン大会(バラモンキング)	市内		健康	
7	ぎょうが崎漁火祭	枝宿町		食・文化	
	チャンココ	市内		文化	
	雷江まつり	雷江町		食・文化	
8	玉之浦まつり	玉之浦町		食・文化	
	奈留夏まつり	奈留町		食・文化	
	五島夕やけマラソン	市内		健康	
	例大祭	枝宿町厳立神社		文化	
9	例大祭	玉之浦町白鳥神社		文化	
	五島市民体育大会	市内		健康	
	福江みなとまつり	福江港		食	
	例大祭	雷江町雷江神社		文化	
10	例大祭	奈留町奈留神社		文化	
	例大祭	枝宿町		文化	
	例大祭	三井楽天満神社		文化	
11	大堂の砂打ち	玉之浦町		文化	
	三井楽万葉まつり	三井楽町		食・文化	
	長崎五島ソーテーマーチ	市内		健康	
	雷江産業祭	雷江町		食	
12	最後の夕陽鑑賞会	玉之浦町大淵崎		自然	

## コース情報

### 美しい砂浜と夕映えのみち 15.4km



### 漁村風景を望む白亜の教会堂を訪ねるのみち 15.6km



### 万葉の里を歩くのみち 17.1km



### 山村をめぐって教会を訪ねるのみち 9.3km

