

# 観光 みどころ 情報



## 【コースガイド】

長崎市中心部に近い東長崎地区の斜面では花卉栽培が盛んで、季節ごとに美しい花畑を眺めながら、近隣の自然をのんびり堪能できます。市民の通足のメッカ、金比羅山では長崎市街地を一望しましょう。尾根歩きの魅力は何といっても景色のよさ。長崎市街地が眼下に広がる岩屋山、五島道の水平線といっしょに歩く矢倉岳と尾根歩きの醍醐味満載のコースです。また、市街地を通るこのコースは、原爆落下中心地の脇を通るので、足を伸ばしてみるのも。

## 【Course Guide】

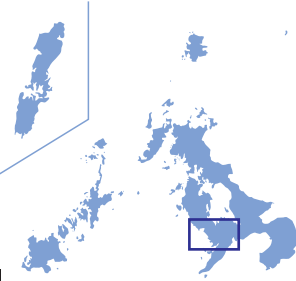
Not so far from Central Nagasaki, on the slopes of East Nagasaki, guests can take in the beautiful flower fields that change with the seasons and leisurely have their fill of Nagasaki's natural allure. Please come and enjoy the uninterrupted view of the hiking mecca of Nagasaki, Mt. Konpira. The charm of this hike has to be the view from the mountain ridge. From Mt. Iwaya that overlooks Nagasaki to Mt. Yahazu that runs along the seas surrounding the Goto Islands, this course is brimming with natural splendor. Additionally, this course passes by the hypocenter of the atomic bomb so please consider visiting there as well.



ルート4 長崎市 ROUTE4 Nagasaki 32.6km ながさき



【お問い合わせ】 長崎県環境部自然環境課 住所: 長崎県長崎市江戸町2番13号 (旧日本生命ビル5階) 電話: 095-895-2383 FAX: 095-895-2569 Email: s09040@pref.nagasaki.jp



九州7県を一周する九州自然歩道は、四季を通じて、九州の豊かな自然と歴史・文化を巡ることができる歩道です。長崎県内のルートは、島原半島南端の口之津港から雲仙～橋本を回り、さらに長崎市を通過し西彼半島を縦断、西海橋を通り佐賀県境の栗ノ木峠までのコースと、五島列島、平戸島、生月島、北松浦半島を経て栗ノ木峠までのコースからなる延長約460km(幹線)の長距離自然歩道です。

About Kyushu Nature Trail The Kyushu Nature Trail winds through all seven prefectures of Kyushu, allowing you to experience its rich nature, history and culture through each of the four seasons. Within Nagasaki prefecture, the route runs from Kuchinotsu Port on the southernmost extreme of the Shimabara Peninsula to Mt. Unzen, before passing through Nagasaki city and up the length of Nishisono. From there the trail encompasses Sakai bridge and Sasa prefecture's Kurinoki pass. Another course runs through the Goto Archipelago, Hirado, Kitsuajima Island and the Kitamatsura Peninsula to Kurinoki pass. Both are long-distance courses which together make a trail of around 460km.

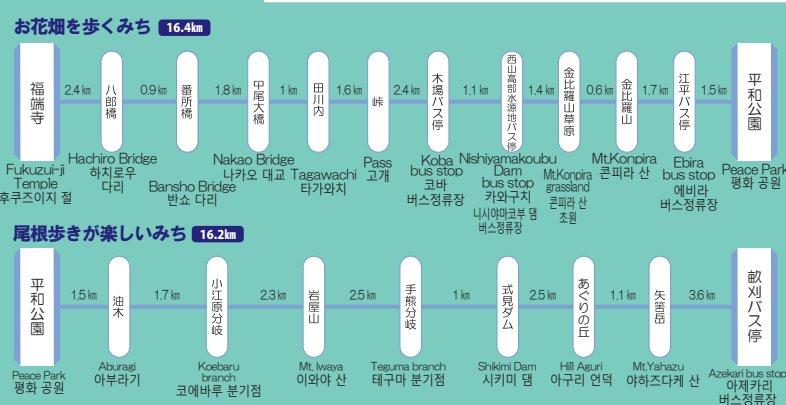
1 Suwa Shrine / The Suwa, Morisaki, and Sumiyoshi shrines are housed here. Many dedication dances are performed here in every October during Nagasaki's Kunchi festival. ①スオ 新サ/スオ, モリスアキ, スミヨシ セ 三社が 祀り 有。10月 毎 年 開 行 する 長 崎 くん ち 期 間 中 は、奉 納 舞 踊 が 行 わ れ る。

3 Asazoe on Mt. Inasa / This spot is famous for its night view of the approximately 80,000 asazoes that bloom every spring. ③イナサヤマ 山 鉄 砲 / 春 毎 年 約 8万 本 の 鉄 砲 が 見 事 に 咲 き 誇 る 成 景 観 光 スポ ッ ト と し て も 有 名。

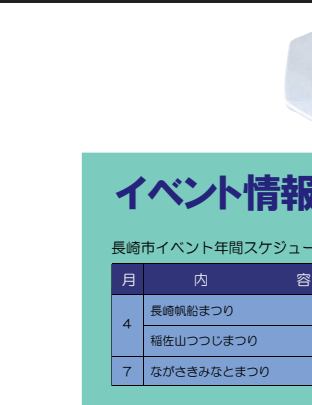
5 Champon and Sara Udon / These popular dishes were chosen among the Hundred Best Local Dishes from Rural Areas by the Ministry of Agriculture, Forestry and Fisheries. ⑤カサマ / 長 崎 県 産 の 角 煮 肉 を 使 っ て 作 ら れ た 角 煮 肉 の 煮 物。

8 Bivwa (Loquat) / Nagasaki loquat is refreshing with an elegant sweetness and is mainly cultivated in the Mogi area. Desserts using the loquat are quite delicious. ⑧ビワ / 長 崎 の 成 木 を 中 心 に 栽培 さ れ る 長 崎 びわ は みずみず し く 上 品 な 甘 さ、びわ を 用 い た 各 種 デ ザ ー ト も 絶 品。

## コース情報



8 びわ / 長崎の成木を中心に栽培される長崎びわはみずみずしく上品な甘さ、びわを用いた各種デザートも絶品。



## イベント情報

長崎市イベント年間スケジュール

月	内 容	場 所	分 類
4	長崎帆船まつり	長崎港	食・文化
	稲佐山つつしまつり	稲佐山	自然
7	ながさきみなとまつり	長崎水辺の森公園	食・文化