令和５年度

壱岐振興局　管内森林・林業の概要

長崎県壱岐振興局　農林水産部
農林整備課　林務班

〒811-5215
長崎県 壱岐市 石田町 石田西触 1290
TEL　0920-48-5211

目　　次

Ⅰ　管内図・組織及び事務分掌　1

1．管内図　3
2．農林水産部農林整備課（林務班）組織　4
3．事務分掌　5

Ⅱ　地域の概要　7

1．面積と人口　9
2．土地利用の状況　9
3．山林を保有する林家戸数　9
4．所有形態別森林面積（民有林）　9

Ⅲ　森林資源及び生産基盤　11

1．樹種別齢級別森林資源構成　12
2．所有形態別森林資源表　16
3．制限林の種類別面積　18
4．林道等の現況　19

Ⅳ　年度別事業実績　21

1．森林整備事業等　23
2．松くい虫防除事業　23
3．ながさき森林環境保全事業　24
4．ながさき森林づくり担い手対策事業　24
5．森林計画認定　24
6．森林経営計画認定　24
7．県営林事業　25
8．治山事業　26

Ⅴ　令和５年度事業計画　31

１．松くい虫防除事業　33
２．ながさき森林環境保全事業　33
３．緑の少年団地域交流集会・森林のつどい　33
４．県営林事業　34
５．治山事業　34
６．森林整備事業等　34

Ⅵ　その他参考資料　35

１．壱岐市森林組合　37
２．林業研究グループ　37
３．壱岐地区緑の少年団　37
４．県営林看守人　37
５．山地防災ヘルパー　37
６．壱岐地区木材業組合　38
７．木材業及び製材行登録業者一覧　38
８．ながさき水源の森　認定箇所一覧　39
９．壱岐市林務担当者一覧表　40
１０．県内林業団体　41
１１．林務関係行政機関所在地　42
１２．林地開発許可等一覧表　43

Ⅰ　管内図・組織及び事務分掌

1．管内図

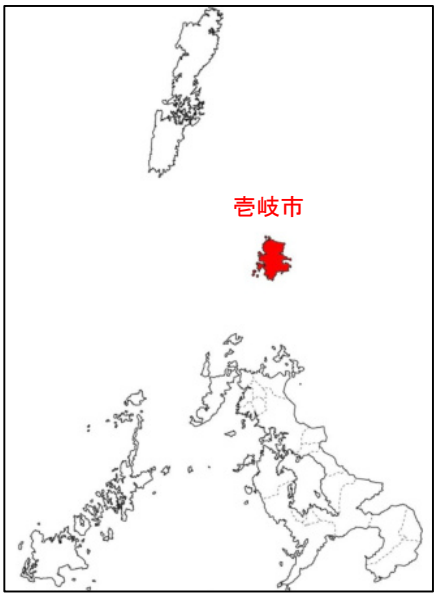

壱岐市

人口：　25,494　人（県人口の1.9%）

世帯：　11,608 世帯（県世帯の1.8%）

土地面積：139.42 km^2（県面積の3.4%）

森林面積：　48.75 km^2（県森林の2.0%）

（注）人口、世帯数：総務省「住民基本台帳に基づく人口、人口動態及び世帯数」（R4.1.1）による。
土地面積：国土地理院「全国都道府県市区町村別面積調（R5.1.1時点）」による。
森林面積：令和３年度 長崎県の森林・林業統計（R5.3)による。

市の木：　まき

市の花木：　やぶ椿

２．農林水産部 農林整備課（林務班）組織

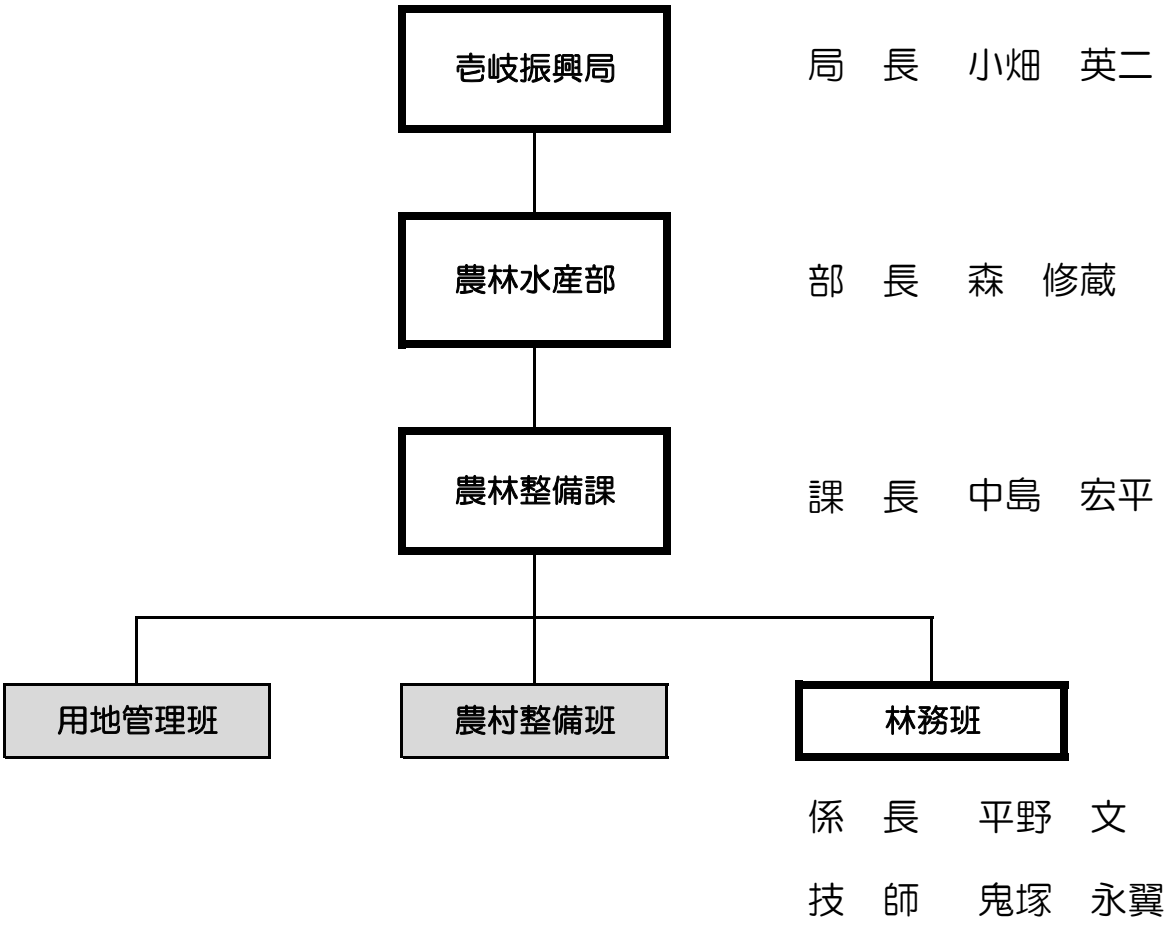

３．事務分掌

農林水産部	部　長	森　修蔵		
農林整備課	課　長	中島　宏平	林務班員	2名

事務分掌	（林務班） 林政及び森林整備、治山事業、林道事業に関すること	係　長　　平野　文 技　師　　鬼塚　永翼

正取扱者	副取扱者	事　務　内　容
平野　係長	鬼塚　技師	1．班の総括に関すること。 2．森林・林業の普及指導に関すること。 3．森林環境保譲与税に関すること。 4．森林経営管理事業に関すること。 5．森林組合の育成指導及び林業労働力対策に関すること。 6．林地開発に関すること。 7．補助営事業の完了確認に関すること。 8．森林計画に関すること。 9．県営林の計画に関すること。 10. 木材利用促進に関すること。
鬼塚　技師	平野　係長	1．森林環境保全事業(造林事業)に関すること。 2．林産・特用林産物の生産流通に関すること。 3．木材業・製材業登録に関すること。 4．緑化推進に関すること。（緑の少年団含む。） 5．森林保護（森林病害虫防除事業）に関すること。 6．保安林に関すること。 7．県営林事業に関すること。 8．治山・林道事業(県営)に関すること。 9．治山・林道事業(補助営)の指導監督に関すること。 10．ながさき森林環境税事業に関すること。

Ⅱ　地域の概要

1．面積と人口

市名	土地面積 ha	世帯数 戸	総人口 人	人口密度 人/km2	農林業経営体数 経営体数
壱岐市	13,942	11,608	25,494	182.9	1,193
県総数	413,099	632,206	1,320,055	319.5	18,022
壱岐市/県総数	3.4%	1.8%	1.9%		6.6%

（注）1．土地面積：国土地理院「全国都道府県市区町村別面積調（R5.1.1時点）」による。
2．世帯数、人口：総務省「住民基本台帳に基づく人口、人口動態及び世帯数」（R4.1.1）による。
3．農林業経営体数：第69次 九州農林水産統計年報(令和３年～４年)による。

2．土地利用の状況

（単位：ha）

市名	総土地面積	農地面積			森林面積				その他面積	森林率 (%)
		総数	田	畑	総数	私有林	公有林	国有林		
壱岐市	13,942	3,440	2,180	1,260	4,875	4,644	231	-	5,627	35.0%
県総数	413,099	45,900	21,000	24,900	242,412	190,180	28,129	24,102	124,568	58.7%
壱岐市/県総数	3.4%	7.5%	10.4%	5.1%	2.0%	2.4%	0.8%		4.5%	

（注）1．土地面積：国土地理院「全国都道府県市区町村別面積調（R5.4.1時点）」による。
2．令和３年度 長崎県の森林・林業統計（R5.3)による。
3．四捨五入のため、計と内訳が一致しない場合がある。

3．山林を保有する林家戸数

（単位：戸）

区分 市名	総　数	保有山林広狭別林家数		
		3ha未満	3～5ha未満	5ha以上
壱岐市	258	236	16	6
県総数	10,569	7,598	1,460	1,511
壱岐市/県総数	2.4%	3.1%	1.1%	0.4%

（注）1．令和３年度 長崎県の森林・林業統計（R5.3)による。

4．所有形態別森林面積（民有林）

（単位：ha）

区分 市名	公　有　林						
	県営林	県有地	市町営林	市町有地	財産区有林	学校林	計
壱岐市	13	2	129	87	-	-	231
県総数	5,540	987	14,867	5,923	585	226	28,129
壱岐市/県総数	0.2%	0.2%	0.9%	1.5%			0.8%

（単位：ha）

区分 市名	私　有　林										合計
	個人	会社	森組有林	生組有林	社寺有林	集落有林	共有共有	林業公社	森林研究整備機構	計	
壱岐市	4,233	47	-	-	83	1	279	-	-	4,644	4,875
県総数	138,300	5,626	95	5,729	2,123	8,363	13,339	14,253	2,352	190,180	218,309
壱岐市/県総数	3.1%	0.8%			3.9%	0.0%	2.1%			2.4%	2.2%

（注）1．令和３年度 長崎県の森林・林業統計（R5.3)による。
2．四捨五入のため、計と内訳が一致しない場合がある。

Ⅲ　森林資源及び生産基盤

１．樹種別齢級別森林資源構成（１）

林種		樹種	区分	合計	1齢級	2齢級	3齢級	4齢級	5齢級	6齢級	7齢級	8齢級
人工林	単層林	スギ	面積	270	-	-	0	0	1	3	7	9
			蓄積	118	-	-	0	0	0	1	2	3
		ヒノキ	面積	535	-	-	0	1	7	19	35	46
			蓄積	96	-	-	-	0	1	2	4	7
		マツ	面積	29	-	-	0	2	3	5	1	0
			蓄積	4	-	-	-	0	0	0	0	0
		その他針葉樹	面積	3	-	-	0	0	1	1	1	-
			蓄積	0	-	-	0	0	0	0	0	-
		針葉樹計	面積	837	-	-	1	4	12	26	43	55
			蓄積	218	-	-	0	0	1	3	7	10
		クヌギ	面積	10	-	-	-	0	0	1	9	0
			蓄積	1	-	-	-	0	0	0	1	0
		その他広葉樹	面積	1	0	-	-	-	1	-	-	-
			蓄積	0	0	-	-	-	0	-	-	-
		広葉樹計	面積	12	0	-	-	0	1	1	9	0
			蓄積	1	0	-	-	0	0	0	1	0
		計	**面積**	**849**	**0**	**-**	**1**	**4**	**13**	**27**	**52**	**55**
			蓄積	**218**	**0**	**-**	**0**	**0**	**1**	**3**	**7**	**10**
	複層林	スギ	面積	2	-	-	-	-	1	0	-	-
			蓄積	1	-	-	-	-	0	0	-	-
		ヒノキ	面積	4	-	-	0	-	0	1	-	0
			蓄積	1	-	-	0	-	0	0	-	0
		マツ	面積	-	-	-	-	-	-	-	-	-
			蓄積	-	-	-	-	-	-	-	-	-
		その他針葉樹	面積	0	-	-	-	-	0	0	-	-
			蓄積	0	-	-	-	-	0	0	-	-
		針葉樹計	面積	6	-	-	0	-	1	1	-	0
			蓄積	1	-	-	0	-	0	0	-	0
		クヌギ	面積	-	-	-	-	-	-	-	-	-
			蓄積	-	-	-	-	-	-	-	-	-
		その他広葉樹	面積	-	-	-	-	-	-	0	-	-
			蓄積	0	-	-	-	-	-	0	-	-
		広葉樹計	面積	0	-	-	-	-	-	0	-	-
			蓄積	0	-	-	-	-	-	0	-	-
		計	**面積**	**6**	**-**	**-**	**0**	**-**	**1**	**1**	**-**	**0**
			蓄積	**1**	**-**	**-**	**0**	**-**	**0**	**0**	**-**	**0**
	人工林計		**面積**	**855**	**0**	**-**	**1**	**4**	**14**	**28**	**52**	**55**
			蓄積	**220**	**0**	**-**	**0**	**0**	**1**	**3**	**7**	**10**

（注）１　令和３年度 長崎県の森林・林業統計（R5.3）による。
　　２　四捨五入のため、計と内訳が一致しない場合がある。
　　３　表中の「－」は0、「０」は0より大きく1未満。
　　４　天然林は、次ページ。

[（単位）面積：ha、蓄積（立木）：千m3、竹：千束]

9齢級	10齢級	11～12齢級	13～14齢級	15～16齢級	17～18齢級	19～20齢級	21齢級～
16	40	47	95	23	17	8	3
6	15	20	45	12	9	4	1
108	144	84	67	13	7	3	0
18	26	17	15	3	2	1	0
1	8	5	6	0	-	0	0
0	1	1	1	0	-	0	0
-	-	-	-	-	-	-	-
-	-	-	-	-	-	-	-
125	193	136	168	36	23	11	3
24	43	38	61	15	10	5	1
0	0	-	-	-	-	-	-
0	-	-	-	-	-	-	-
-	0	-	0	0	-	-	-
-	0	-	0	0	-	-	-
0	0	-	0	0	-	-	-
0	0	-	0	0	-	-	-
125	193	136	168	36	23	11	3
24	43	38	61	15	10	5	1
-	0	1	0	-	0	-	-
-	0	0	0	-	0	-	-
1	0	1	0	-	-	-	-
0	0	0	0	-	-	-	-
-	-	-	-	-	-	-	-
-	-	-	-	-	-	-	-
-	-	-	-	-	-	-	-
-	-	-	-	-	-	-	-
1	1	2	1	-	0	-	-
0	0	0	0	-	0	-	-
-	-	-	-	-	-	-	-
-	-	-	-	-	-	-	-
-	-	-	-	-	-	-	-
-	-	-	-	-	-	-	-
-	-	-	-	-	-	-	-
-	-	-	-	-	-	-	-
1	1	2	1	-	0	-	-
0	0	0	0	-	0	-	-
126	194	138	169	36	24	11	3
24	43	38	61	15	10	5	1

1．樹種別齢級別森林資源構成（2）

林種		樹種	区分	合計	1齢級	2齢級	3齢級	4齢級	5齢級	6齢級	7齢級	8齢級
天然林	育成単層林	マツ	面積	38	-	-	-	-	-	0	-	-
			蓄積	7	-	-	-	-	-	-	-	-
		その他針葉樹	面積	-	-	-	-	-	-	-	-	-
			蓄積	-	-	-	-	-	-	-	-	-
		針葉樹計	面積	38	-	-	-	-	-	0	-	-
			蓄積	7	-	-	-	-	-	-	-	-
		クヌギ・ナラ	面積	-	-	-	-	-	-	-	-	-
			蓄積	-	-	-	-	-	-	-	-	-
		その他広葉樹	面積	53	-	-	0	-	-	0	-	1
			蓄積	4	-	-	-	-	-	0	-	0
		広葉樹計	面積	53	-	-	0	-	-	0	-	1
			蓄積	4	-	-	-	-	-	0	-	0
		計	**面積**	91	-	-	0	-	-	0	-	1
			蓄積	11	-	-	-	-	-	0	-	0
	育成複層林	マツ	面積	21	-	-	-	-	-	-	-	-
			蓄積	3	-	-	-	-	-	-	-	-
		その他針葉樹	面積	-	-	-	-	-	-	-	-	-
			蓄積	-	-	-	-	-	-	-	-	-
		針葉樹計	面積	21	-	-	-	-	-	-	-	-
			蓄積	3	-	-	-	-	-	-	-	-
		クヌギ・ナラ	面積	-	-	-	-	-	-	-	-	-
			蓄積	-	-	-	-	-	-	-	-	-
		その他広葉樹	面積	2	-	-	-	2	-	-	-	-
			蓄積	0	-	-	-	0	-	-	-	-
		広葉樹計	面積	2	-	-	-	2	-	-	-	-
			蓄積	0	-	-	-	0	-	-	-	-
		計	**面積**	23	-	-	-	2	-	-	-	-
			蓄積	4	-	-	-	0	-	-	-	-
	天然生林	マツ	面積	118	-	-	-	-	-	-	-	1
			蓄積	20	-	-	-	-	-	-	-	0
		その他針葉樹	面積	1	-	-	-	-	-	-	-	-
			蓄積	0	-	-	-	-	-	-	-	-
		針葉樹計	面積	119	-	-	-	-	-	-	-	1
			蓄積	20	-	-	-	-	-	-	-	0
		クヌギ・ナラ	面積	1	-	-	-	-	-	-	-	-
			蓄積	0	-	-	-	-	-	-	-	-
		その他広葉樹	面積	3,142	1	0	0	1	2	17	5	23
			蓄積	265	-	-	-	0	0	1	0	2
		広葉樹計	面積	3,143	1	0	0	1	2	17	5	23
			蓄積	265	-	-	-	0	0	1	0	2
		計	**面積**	3,262	1	0	0	1	2	17	5	24
			蓄積	285	-	-	-	0	0	1	0	2
	天然林計		**面積**	3,376	1	0	0	3	2	17	5	25
			蓄積	300	-	-	-	0	0	1	0	2
立木計			**面積**	4,231	1	0	1	7	16	45	57	80
			蓄積	519	0	-	0	0	1	4	7	12

竹林	モウソウ	面積	193	無立木地	岩石地	面積	4	総計	合計	
		蓄積	212			蓄積	-			
	その他	面積	234		その他	面積	214		**面積**	4,875
		蓄積	140			蓄積	-		**蓄積**	519
	計	**面積**	426		計	**面積**	218			
		蓄積	351			**蓄積**	-			

［（単位）面積：ha、蓄積（立木）：千m3、竹：千束］

9齢級	10齢級	11～12齢級	13～14齢級	15～16齢級	17～18齢級	19～20齢級	21齢級～
2	8	8	6	6	5	1	3
0	1	1	1	1	1	0	1
-	-	-	-	-	-	-	-
-	-	-	-	-	-	-	-
2	8	8	6	6	5	1	3
0	1	1	1	1	1	0	1
-	-	-	-	-	-	-	-
-	-	-	-	-	-	-	-
7	0	4	22	13	3	2	1
0	0	0	2	1	0	0	0
7	0	4	22	13	3	2	1
0	0	0	2	1	0	0	0
9	8	12	27	19	7	3	4
1	1	2	3	2	1	0	1
-	10	5	-	3	-	3	-
-	1	1	-	1	-	1	-
-	-	-	-	-	-	-	-
-	-	-	-	-	-	-	-
-	10	5	-	3	-	3	-
-	1	1	-	1	-	1	-
-	-	-	-	-	-	-	-
-	-	-	-	-	-	-	-
-	-	0	-	-	-	-	-
-	-	0	-	-	-	-	-
-	-	0	-	-	-	-	-
-	-	0	-	-	-	-	-
-	10	5	-	3	-	3	-
-	1	1	-	1	-	1	-
8	27	34	28	8	6	4	3
1	4	6	5	1	1	1	0
1	-	-	0	-	0	-	-
0	-	-	0	-	0	-	-
9	27	34	28	8	6	4	3
1	4	6	5	1	1	1	0
-	1	-	0	-	-	-	-
-	0	-	0	-	-	-	-
14	142	358	1,196	883	317	110	74
1	11	30	102	75	27	9	6
14	143	358	1,196	883	317	110	74
1	11	30	102	75	27	9	6
23	169	392	1,225	891	323	114	77
2	15	36	108	77	28	10	7
32	187	409	1,252	913	331	120	81
3	18	38	111	80	29	11	8
158	380	546	1,421	949	354	131	84
27	60	76	171	95	40	16	9

（注）1　令和３年度 長崎県の森林・林業統計（R5.3）による。
2　四捨五入のため、計と内訳が一致しない場合がある。
3　表中の「－」は0、「0」は0より大きく1未満。
4　総計は、前ページの人工林を含む。
5　蓄積合計に竹林の材積含まない。

２．所有形態別森林資源表

所有形態	区分	総合計	合計	人工林			
				育成単層林		育成複層林	
				針葉樹	広葉樹	針葉樹	広葉樹
個人	面積	4,233	717	703	9	5	-
	材積	443,777	186,470	184,974	503	993	-
会社	面積	47	4	4	-	-	-
	材積	4,135	1,161	1,161	-	-	-
社寺	面積	83	29	28	1	-	-
	材積	10,842	6,555	6,501	54	-	-
県営	面積	13	13	13	-	-	-
	材積	2,449	2,449	2,449	-	-	-
県	面積	2	0	0	-	-	-
	材積	168	69	69	-	-	-
町営	面積	129	38	37	1	-	-
	材積	18,858	8,927	8,857	70	-	-
町	面積	87	14	14	0	-	-
	材積	9,365	3,335	3,317	18	-	-
集落	面積	1	0	-	-	-	-
	材積	55	0	-	-	-	-
共有	面積	279	39	37	1	1	-
	材積	29,758	10,670	10,349	56	265	-
合計	面積	4,875	855	837	12	6	-
	材積	519,407	219,636	217,677	701	1,258	-

（注）１　令和３年度 長崎県の森林・林業統計（R5.3）による。
２　材積合計には、竹林の材積を含まない。
３　表中の「-」は0、「0」は0より大きく1未満。
４　四捨五入のため、計と一致しない場合がある。

（単位：面積ha　材積m3）

合計	天然林						竹	無立木地	
	育成単層林		育成複層林		天然生林			伐採跡地	未立地
	針葉樹	広葉樹	針葉樹	広葉樹	針葉樹	広葉樹			
2,950	25	38	11	-	73	2,803	394	-	172
257,307	4,170	3,159	1,491	-	11,948	236,539	325,669	-	-
32	2	-	-	-	2	28	2	-	10
2,974	325	-	-	-	252	2,397	1,662	-	-
43	3	2	0	-	3	35	5	-	6
4,287	520	143	31	-	502	3,091	3,571	-	-
-	-	-	-	-	-	-	-	-	0
-	-	-	-	-	-	-	-	-	-
1	-	-	-	-	0	1	0	-	0
99	-	-	-	-	3	96	212	-	-
77	2	1	8	-	31	35	0	-	14
9,931	422	92	1,299	-	5,037	3,081	168	-	-
66	5	3	-	-	1	56	3	-	4
6,030	827	285	-	-	167	4,751	2,036	-	-
1	-	-	-	-	-	1	0	-	0
55	-	-	-	-	-	55	24	-	-
207	3	7	5	-	14	178	21	-	13
19,088	397	619	706	-	2,319	15,047	18,095	-	-
3,376	41	51	23	-	124	3,138	426	-	218
299,771	6,661	4,298	3,527	-	20,228	265,057	351,437	-	-

３．制限林の種類別面積

指定林種別		壱岐市計		県総計		面積率 [壱岐市/県総計] (%)
		箇所	面積 (ha)	箇所	面積 (ha)	
保安林	水源かん養	0	0.00	327	22,992.97	0.00
	土砂流出防備	1	11.52	(38) 1,034	(281.06) 18,273.64	0.06
	土砂崩壊防備	22	13.50	300	365.32	3.70
	飛砂防備	6	2.96	13	36.57	8.09
	防風	8	14.90	(2) 169	(1.85) 326.06	4.57
	潮害防備	(3) 2	(5.12) 2.23	(28) 23	(42.48) 31.65	7.05
	落石	0	0.00	42	60.44	0.00
	干害防備	0	0.00	(1) 125	(9.94) 5,299.82	0.00
	魚つき	(2) 62	(3.41) 76.36	(11) 486	(75.80) 1,551.53	4.92
	航行目標	(1) 4	(0.02) 2.36	(5) 12	(2.20) 14.23	16.58
	保健	(4) 1	(19.65) 23.64	(58) 50	(3,344.74) 2,105.64	1.12
	風致	3	1.50	(1) 13	(2.15) 19.26	7.79
	計	(10) 109	(28.20) 148.97	(144) 2,594	(3,760.22) 51,077.12	0.29

（注）１　令和３年度 長崎県の森林・林業統計（R5.3）による。
　　２　民有林のみ（国有林は含まない）。
　　３　上段（　）は上位保安林との兼種指定で、外数である。
　　４　四捨五入のため、計と一致しない場合がある。

4．林道等の現況

台帳整理番号	林道網記入番号	路線名	位　　置	管理主体	種類及び区分	奥地その他別	全幅員（車道幅員）(m)	延長 (A) (m)	利用区域 面積 (B) (ha)	利用区域 蓄積 (m3)	密度 (m/ha) (A)/(B)	一定要件の該当有無	舗装延長 (m)	摘要
1	4205	楢山	勝本町 布気触	市	自動車道 2級	その他	3.6	2,171	70	5,200	31		1,457	市道編入 S59.8.21
2	5125	牧ノ尾	勝本町 片山触、布気触	市	自動車道 2級	その他	3.0	522	40	2,900	13		430	市道編入 S59.8.21
3	5084	明神	勝本町 布気触	市	自動車道 2級	その他	3.0	632	30	2,600	21		100	市道編入 S59.8.21
4	5085	二の坂	勝本町 本宮仲触	市	自動車道 2級	その他	3.0	1,015	40	2,400	25		1,015	市道編入 S53.11.30
5	5093	本宮西	勝本町 本宮西触	市	自動車道 2級	その他	3.6	1,756	40	2,400	44		1,643	市道編入 S59.8.21
6	6604	大清水	勝本町 布気触	市	自動車道 1級	その他	5.0	251	5	542	50		251	
7	6603	丸田生池	勝本町 百合畑触	市	自動車道 2級	その他	4.0	213	2.1	148	101		213	
8	6602	本宮山	勝本町 本宮西触	市	自動車道 1級	その他	5.0	1,663	22	2,571	76	○	1,663	
9	5127	江角	芦辺町 箱崎諸津触	市	自動車道 2級	その他	3.0	634	30	2,700	21			市道編入 H14.6.26
10	5157	北男岳	芦辺町 箱崎 釘ノ尾触	市	自動車道 2級	その他	4.0	1,089	30	3,400	36		1,075	市道編入 H14.6.26
11	5157	国分谷江	芦辺町 国分当田触	市	自動車道 1級	その他	5.0	2,064	46	5,322	45	○	2,064	
12	5126	石ノ尾	芦辺町 箱崎本村触	市	自動車道 2級	その他	3.0	1,138	45	3,300	25			市道編入 H19.1.24
13	5603	開拓小谷	芦辺町 国分本村触	市	自動車道 2級	その他	3.6	1,675	38	3,178	44		1,675	市道編入 H19.1.24
14	5128	辻山	石田町 池田仲触	市	自動車道 2級	その他	3.0	965	33	2,300	29		555	市道編入 H1.3.13
15	5129	尾ノ浦	石田町 池田仲触	市	自動車道 2級	その他	3.0	391	30	2,100	13			市道編入 H1.3.13
16	6613	大山花園	石田町 池田仲触	市	自動車道 2級	その他	4.0	179	5	547	36		179	
合計	16路線							16,358	506	41,608	32		12,320	
内訳	林道	5路線						4,370	80	9,130	55		4,370	
	市道編入	11路線						11,988	426	32,478	28		7,950	

Ⅳ　年度別事業実績

１．森林整備事業等　実績

森林整備事業とは、荒廃した森林を健全な森林へ導くため、造林補助事業、ながさき森林環境税事業及び治山事業等を活用し行う造林、下刈、除間伐及び衛生伐等のことである。

なお、衛生伐とは、松くい虫被害木を伐倒し、焼却もしくは薬剤散布、くん蒸処理を行うことで、松くい虫被害の蔓延を防止するために実施する作業である。

（単位：ha・m3）

年度	造林（補植を含む）			下刈	除間伐				衛生伐
	造林補助事業	治山事業	計		造林補助事業	治山事業	環境保全林緊急整備事業(環境税)	計	(m^3)
H30		0.30	0.30	0.83			12.15	12.15	190.60
R1		0.11	0.11	0.62	1.09		10.98	12.07	103.02
R2		0.37	0.37	0.59	2.65		12.81	15.46	76.50
R3		0.42	0.42	0.91	3.68		13.82	17.50	92.41
R4		0.26	0.26	1.06	6.03		13.98	20.01	99.60

（注）１　衛生伐は、造林補助事業による伐倒焼却・乳剤散布・くん蒸
（注）２　「環境保全林緊急整備事業」は令和４年度より「人集う里山づくり事業」に名称変更

２．松くい虫防除事業　実績

壱岐市には、筒城浜をはじめ多くの松林があるが、松くい虫による松枯れの被害により松が減少している。このため、薬剤の地上散布やヘリコプターによる空中散布等を実施することにより松くい虫被害の防止を図っている。

年度	面　　積　(ha)			事業費(円)	樹幹注入		事業費合計
	空中散布	地上散布	計		数量(本)	事業費(円)	(円)
H30	36	20	56	4,401,126			4,401,126
R1	33	18	51	3,697,225			3,697,225
R2	26	16	42	3,250,500			3,250,500
R3	26	16	42	3,280,200			3,280,200
R4	26	16	42	3,467,200			3,467,200

３．令和４年度　ながさき森林環境保全事業　実績

１）人集う里山づくり事業

実施主体	区分	事業内容	事業費（円）	補助金（円）
壱岐市	里山林整備	調査一式	1,187,000	1,187,000
県	里山林整備	治山事業の実績を参照		

２）ふるさとの森林づくり事業（市町提案型）

実施主体	実施細区分	事業等の名称	事業内容	事業費（円）	補助金（円）
実績なし					

３）ながさ木・なごみの街づくり事業

実施主体	区分	事業内容	事業費（円）	補助金（円）
(有)睦設計コンサルタント	木質化・木製品の導入	木材使用量:7.8173m^3 (うち県産材使用量:7.8173m^3)	4,003,350	2,000,000

４．令和４年度　ながさき森林づくり担い手対策事業　実績

事業主体	事業名	事業内容	事業費（円）	補助金（円）
壱岐市森林組合	福利厚生事業	社会保険制度加入促進	4,446,000	1,482,000

５．森林計画認定　実績

計画名	樹立者	計画期間	備考
五島・壱岐地域森林計画	長崎県	令和4年4月1日 ～ 令和14年3月31日	Ｒ３年度樹立
壱岐市森林整備計画	壱岐市	令和4年4月1日 ～ 令和14年3月31日	Ｒ３年度樹立
壱岐市特定間伐等促進計画	壱岐市	令和3年度 ～ 令和12年度	Ｒ３年度樹立

６．森林経営計画認定　実績

認定番号	認定請求者	計画の種類	認定面積（ha）	計画期間	
				始期	終期
R1-210-001	壱岐市森林組合	区域	37.39	R2.1.6	R7.1.5

7．県営林事業

管内には13.28haの県行造林地があり、県営林経営計画に基づき事業を実施している。

第　次 経営計画	年度	作業種	数量(ha、m、㎥)	事業費（円）	林 小 班
10	H16	事業なし			
	H17	事業なし			
	H18	事業なし			
	H19	事業なし			
	H20	保育間伐	3.52	241,500	1-1-1,1-2-1,1-3-1,1-6-1, 1-7-1,1-7-2,1-9
11	H21	保育間伐	4.74	819,000	2-1,2-2,2-3,2-4,2-5,2-6, 2-7,2-8,2-9,2-10,2-11, 2-12,2-13,2-14,2-15
	H22	事業なし			
	H23	事業なし			
	H24	事業なし			
	H25	事業なし			
12	H26	事業なし			
	H27	事業なし			
	H28	事業なし			
	H29	事業なし			
	H30	搬出間伐	1.47	896,400	2-1,2-4,2-5,2-6,2-7
		作業道開設	310		
		素材生産	46.19		
13	R1	搬出間伐	1.39	860,200	1-16-1,1-17,1-18,1-19
		作業道開設	219		
		素材生産	43.25		
	R2	事業なし			
	R3	搬出間伐	1.94	1,351,900	1-1-1,1-2-1,1-3-1,1-4
		作業道開設	297		
		素材生産	59.43		
	R4	事業なし			

8. 治山事業　実績

令和４年度　治山事業（国庫補助）事業別箇所別　実績

事業区分	事業名	地区名	箇　　所	発注番号 工事番号	業務名 （工事名・委託名）	本工事費等　（円） 全体額（上段）、年度内額（中段）、繰越額（下段）				
						本工事費	付帯工事費	測量試験費	補償費	計
R４ 補助金	復旧治山 （通常）	藪田	壱岐市 勝本町 仲触	110283 4壱振林第1号	【工事】 串山・藪田地区 治山工事	6,938,800				6,938,800
						6,938,800				6,938,800
		（R4予防治山（通常）との混同科目）								
	計					6,938,800				6,938,800
						6,938,800				6,938,800
	保育 （通常）	壱岐	壱岐市 芦辺町諸吉本村触、石田町筒城仲触、 南触	110706 4壱振林第２号	【工事】 壱岐地区 保育工事	2,399,100				2,399,100
						2,399,100				2,399,100
	計					2,399,100				2,399,100
						2,399,100				2,399,100
	計					9,337,900				9,337,900
						9,337,900				9,337,900

令和４年度　治山事業（交付金）事業別箇所別　実績

事業区分	事業名	地区名	箇　　所	発注番号 工事番号	業務名 （工事名・委託名）	本工事費等　（円） 全体額（上段）、年度内額（中段）、繰越額（下段）				
						本工事費	付帯工事費	測量試験費	補償費	計
R４ 交付金 (農山漁村地域整備交付金)	予防治山 （通常）	串山	壱岐市 勝本町 東触	110283 4壱振林第1号	【工事】 串山・藪田地区 治山工事	86,999,000				86,999,000
						86,999,000				86,999,000
		（R4復旧治山（通常）との混同科目）								
	予防治山（通常）　計					86,999,000				86,999,000
						86,999,000				86,999,000
	計					86,999,000				86,999,000
						86,999,000				86,999,000

令和４年度　治山事業（県単独）事業別箇所別　実績

事業区分	事業名	地区名	箇　　所	発注番号 工事番号	業務名 （工事名・委託名）	本工事費等　（円） 全体額（上段）、年度内額（中段）、繰越額（下段）				
						本工事費	付帯工事費	測量試験費	補償費	計
県単独事業	自然災害防止 （県営）									
	計									
							実績なし			
	県単独治山 （県営）									
	計									

受注業者	入札年月日	完成・検査	工種数量	支出関係　（円）		
	契約年月日	完成年月日				
上段：業 者 名	工期　始　期	検査年月日		支出年月日	支出金額	支出済額
下段：代表者名	工期　終　期	検査者名				
藤永地建 株式会社	R4.6.15	R5.2.27	地山補強土工　A=135.8m2	R5.3.23	6,938,800	6,938,800
	R4.6.21	R5.3.3				
代表取締役 藤永　研二郎	R4.7.1	森林整備室参事 古藤秀明				
	R5.2.27					
						6,938,800
壱岐市森林組合	R4.7.5	R4.11.4	下刈り　A=1.06ha	R4.7.29	941,000	2,399,100
	R4.7.8	R4.11.18	植栽工（補植）　A=0.26ha	R4.12.9	1,458,100	
代表理事組合長 深見 忠生	R4.7.8	農林整備課長 野中 弘次				
	R4.11.6					
						2,399,100
						9,337,900

受注業者	入札年月日	完成・検査	工種数量	支出関係　（円）		
	契約年月日	完成年月日				
上段：業 者 名	工期　始　期	検査年月日		支出年月日	支出金額	支出済額
下段：代表者名	工期　終　期	検査者名				
藤永地建 株式会社	R4.6.15	R5.2.27	地山補強土工　A=1,682.3m2	R4.7.12	34,200,000	86,999,000
	R4.6.21	R5.3.3		R5.3.23	52,799,000	
代表取締役 藤永　研二郎	R4.7.1	森林整備室参事 古藤秀明				
	R5.2.27					
						86,999,000
						86,999,000

受注業者	入札年月日	完成・検査	工種数量	支出関係　（円）		
	契約年月日	完成年月日				
上段：業 者 名	工期　始　期	検査年月日		支出年月日	支出金額	支出済額
下段：代表者名	工期　終　期	検査者名				

令和４年度　治山事業（県単独（市町村補助営））事業別箇所別　実績

事業区分	事業名	地区名	箇　　所		業務名 （工事名・委託名）	本工事費等　（円） 全体額（上段）、年度内額（中段）、繰越額（下段）				
						本工事費	付帯工事費	測量試験費	補償費	計
県単独事業	自然災害防止 （補助営）									
							実績なし			
計										

令和4年度　治山事業（人集う里山づくり事業）事業別箇所別　実績

事業区分	事業名	地区名	箇　　所	発注番号 工事番号	業務名 （工事名・委託名）	本工事費等　（円） 全体額（上段）、年度内額（中段）、繰越額（下段）				
						本工事費	付帯工事費	測量試験費	補償費	計
森林環境税	人集う里山づくり （里山林整備）	新城西	壱岐市 勝本町 新城西触	112774 4壱振林第４号	新城西地区 人集う里山づくり工事	6,440,500				6,440,500
						6,440,500				6,440,500
	人集う里山づくり （里山林整備）	志原南 ・有安	壱岐市 郷ノ浦町 志原南触・有安触	112591 4壱振林第５号	志原南・有安地区 人集う里山づくり工事	7,447,000				7,447,000
						7,447,000				7,447,000
	人集う里山づくり（里山林整備）　計					13,887,500				13,887,500
						13,887,500				13,887,500
計						13,887,500				13,887,500
						13,887,500				13,887,500

受注業者	入札年月日		施工主体検査	県確認検査	工種数量	補助金（円）
	契約年月日		完成年月日	検査年月日		
上段：業 者 名	工期	始　期	検査年月日	検査者		
下段：代表者名		終　期	検査者名			

受注業者	入札年月日		完成・検査	工種数量		支出関係　（円）		
	契約年月日		完成年月日					
上段：業 者 名	工期	始　期	検査年月日			支出年月日	支出金額	支出済額
下段：代表者名		終　期	検査者名					
壱岐市森林組合	R4.11.9		R5.3.17	天然林整備	A=4.00ha	R4.12.20	2,706,000	6,440,500
	R4.11.14		R5.3.23	間伐	A=1.84ha	R5.4.5	3,734,500	
代表理事組合長 深見 忠生	R4.12.2		農林整備課長 野中 弘次	竹林整備	A=0.16ha			
	R5.3.17							
壱岐市森林組合	R4.10.26		R5.2.28	天然林整備	A=3.95ha	R4.12.16	3,124,000	7,447,000
	R4.10.31		R5.3.6	間伐	A=4.19ha	R5.3.15	4,323,000	
代表理事組合長 深見 忠生	R4.11.15		農林整備課長 野中 弘次					
	R5.2.28							
								13,887,500
								13,887,500

Ⅴ　令和５年度事業計画

１．松くい虫防除事業

森林病害虫等防除事業				
実施場所	立　木　予　防			
	空中散布（補償）（ha）	地上散布（補償）（ha）	計	樹幹注入（本）
壱岐市全域	26	16	42	
特定森林再生事業（保全松林健全化整備事業）				
実施場所	衛生伐（m3）			
壱岐市全域	100.00			

２．ながさき森林環境保全事業

１）人集う里山づくり事業（発注型）

事業主体	区分	事業内容	備考
壱岐市	人集う里山づくり	調査一式	
県	人集う里山づくり	天然林、人工林等の森林整備	治山事業の計画を参照

２）ふるさとの森林づくり事業（市町提案型）

事業主体	実施細区分	事業内容	備考
壱岐市	公共施設の木造・木質化	芦辺港ターミナルビルの内装木質化	
壱岐市	森林のめぐみ普及啓発	森林のつどい	

３）ながさ木・なごみの街づくり事業

事業主体	区分	事業内容	備考
募集中			

３．緑の少年団地域交流集会・森林のつどい

目的：　壱岐地区緑の少年団及び壱岐島内の小学生が一堂に会し、活動発表やレクレーションを通して、交流を深め、また、森林と緑の重要性についての認識を深め、緑化思想の普及と意識高揚を図る。

開催時期	未定
活動内容	各緑の少年団の活動報告発表会、森林学習会、記念植樹等
参加人数	150人程度

４．県営林事業

団地名	作業種	数量	林小班	備考
	該当なし			

５．治山事業

事　業　名	発注件数	工種及び数量
国庫補助事業		
保育	壱岐地区 （芦辺町諸吉本村触） （石田町筒城仲触） （石田町筒城南触）	下刈り　A＝1.32ha 植栽工（補植）　N＝25本
交付金		
予防治山	串山地区 （勝本町東触）	法枠工　A＝　370.1m2 簡易吹付法枠工　A＝1,255.6m2
ながさき森林環境税		
人集う里山づくり事業	壱岐地区 （石田町池田仲触） （勝本町本宮西触） （郷ノ浦町有安触）	間伐　A＝ 3.66ha 天然林整備　A＝11.96ha 竹林整備　A＝ 0.66ha
合　　計	3件	

６．森林整備事業等

（単位：ha）

造林（補植を含む）			下刈	除間伐			
造林補助事業	治山事業	計		造林補助事業	治山事業	人集う里山づくり事業（環境税）	計
	0.01	0.01	1.32	5.00		15.62	20.62

Ⅵ　その他参考資料

１．壱岐市森林組合

設立年月日　昭和４５年　３月　３日
組合長　深　見　忠　生
事務所　壱岐市芦辺町芦辺浦５６２　（壱岐市役所芦辺支所内）
電話番号　０９２０－４５－１１１１　（内線１９３）
０９２０－４５－４０４０　（直通、FAX同）

組合員	出資金	理事		監事	職員	常用人	作業班員
		常勤	非常勤				
名	円	名	名	名	名	名	名
596	8,356,000	-	11	2	2	1	10

２．林業研究グループ

名称	会長	会員数	設立年月日
壱岐市林業研究同志会 （旧芦辺町林業研究同志会）	白川　永利	20名	昭和54年4月17日

３．壱岐地区緑の少年団

団名	団長	団員数	設立年月日	事務所
筒城緑の少年団	梶田　幸孝	37	平成15年3月10日	壱岐市立筒城小学校
勝本緑の少年団	折尾　光好	33	平成28年4月1日	壱岐市立鯨伏小学校
芦辺緑の少年団	長嶋　辰也	32	平成18年4月1日	壱岐市立那賀小学校
郷ノ浦緑の少年団	大久保　貴徳	12	平成24年4月1日	壱岐市立初山小学校
合計	（４団体）	114		

４．県営林看守人

町名	団地名	面積	氏名
勝本町	布気・百合畑	13.25 ha	松永　貴俊

５．山地防災ヘルパー

認定番号	氏名	所属	連絡先		担当地域
78	横山　章	壱岐市森林組合	壱岐市芦辺町芦辺浦562	0920-45-1111	壱岐市一円

６．壱岐地区木材業組合

組合長　　岩中　松生

事務所　　壱岐市勝本町新城西触1540

７．木材業及び製材業登録業者一覧

令和5年4月1日現在

商号	氏　　名 （名称及び代表者氏名）	主たる営業所 （所在地及び電話番号）	木材業	製材業	木材業組合員	登録年月日 有効期限
壱岐市森林組合	代表理事組合長 深見　忠生	壱岐市芦辺町芦辺浦562 TEL 0920 - 45-4040	○			令和5年4月1日 令和8年3月31日
有限会社 対馬林業	代表取締役 岩中　正幸	壱岐市勝本町新城西触1540 TEL 0920 - 42- 0123	○	○	○	令和3年5月12日 令和6年5月11日
有限会社 大黒屋建材	代表取締役 篠﨑　千恵美	壱岐市芦辺町諸吉大石触498-2 TEL 0920 - 45- 3939	○			令和3年6月2日 令和6年6月1日
ハートフル 大や	代表 大曲　かずえ	壱岐市郷ノ浦町牛方触立水1-2-1 TEL 0920 - 47- 5906	○			令和3年6月5日 令和6年6月4日
有限会社 大東商店	代表取締役 篠﨑　康輔	壱岐市芦辺町芦辺浦285 TEL 0920 - 45- 0040	○			令和3年7月10日 令和6年7月9日
有限会社 割石工務店	代表取締役 割石　和孝	壱岐市郷ノ浦町坪触2583番地 TEL 0920-47-4254	○			令和3年10月27日 令和6年10月26日
壱建	山口　欽弥	壱岐市郷ノ浦町田中触1006-1 TEL 0920 - 47 - 4466	○			令和4年5月28日 令和7年5月27日

長崎県木材業者及び製材業者登録条例（抜粋）

（目的）

第1条　この条例は、木材業者及び製材業者の登録を行うことにより、その地域的配置及び能力並びに動態を明らかにし、公正かつ安全な木材取引を推進し、もって木材産業の育成振興を図ることを目的とする。

（登録の義務）

第3条　木材業者及び製材業者は、この条例の定めるところにより、登録を受けなければならない。

２　前項の登録は、当該登録後3年ごとに更新の登録を受けなければ、その効力を失う。

（登録証の再交付）

第6条　木材業者及び製材業者は、登録証を失い、又は棄損したときは、直ちに登録証再交付申請書を知事に提出して登録証の再交付を受けなければならない。

（登録証の譲渡等の禁止）

第7条　登録証は、他人に譲渡し、又は貸与してはならない。

（罰則）

第11条　次の各号の一に該当するものは、２万円以下の罰金又は科料に処する。

一　第３条第１項の規定に違反した者

二　虚偽又は不正の事実に基づいて第５条第１項の規定により登録を受けた者

三　第７条の規定に違反した者

四　第８条の規定による変更等の届出をせず、又は虚偽の届出をした者

五　第９条の規定による報告をせず、又は虚偽の報告をした者

8. ながさき水源の森　認定箇所一覧

認定番号	水源の森名称	町名称	面積(ha)	水源の名称	備考
103	岳ノ辻水源の森	郷ノ浦町	108	永田ダム、永田川	H11認定、H21区域拡大(48ha)
104	大清水水源の森	勝本町	110	大清水池	H8認定、H21区域拡大(85ha)
105	男女岳水源の森	芦辺町	258	男女岳ダム、大左右川	H11認定、H21区域拡大(200ha)
106	大山池水源の森	石田町	92	大山池、池田川	H11認定、H21区域拡大(80ha)
125	幡鉾川水源の森	郷ノ浦町、芦辺町、石田町	411	幡鉾川	H20認定
126	勝本ダム水源の森	勝本町	160	勝本ダム	H20認定
127	梅ノ木水源の森	芦辺町	309	梅ノ木ダム	H20認定
130	御手洗川水源の森	勝本町	47	御手洗川	H21認定
131	谷江川水源の森	勝本町、芦辺町	305	谷江川	H21認定

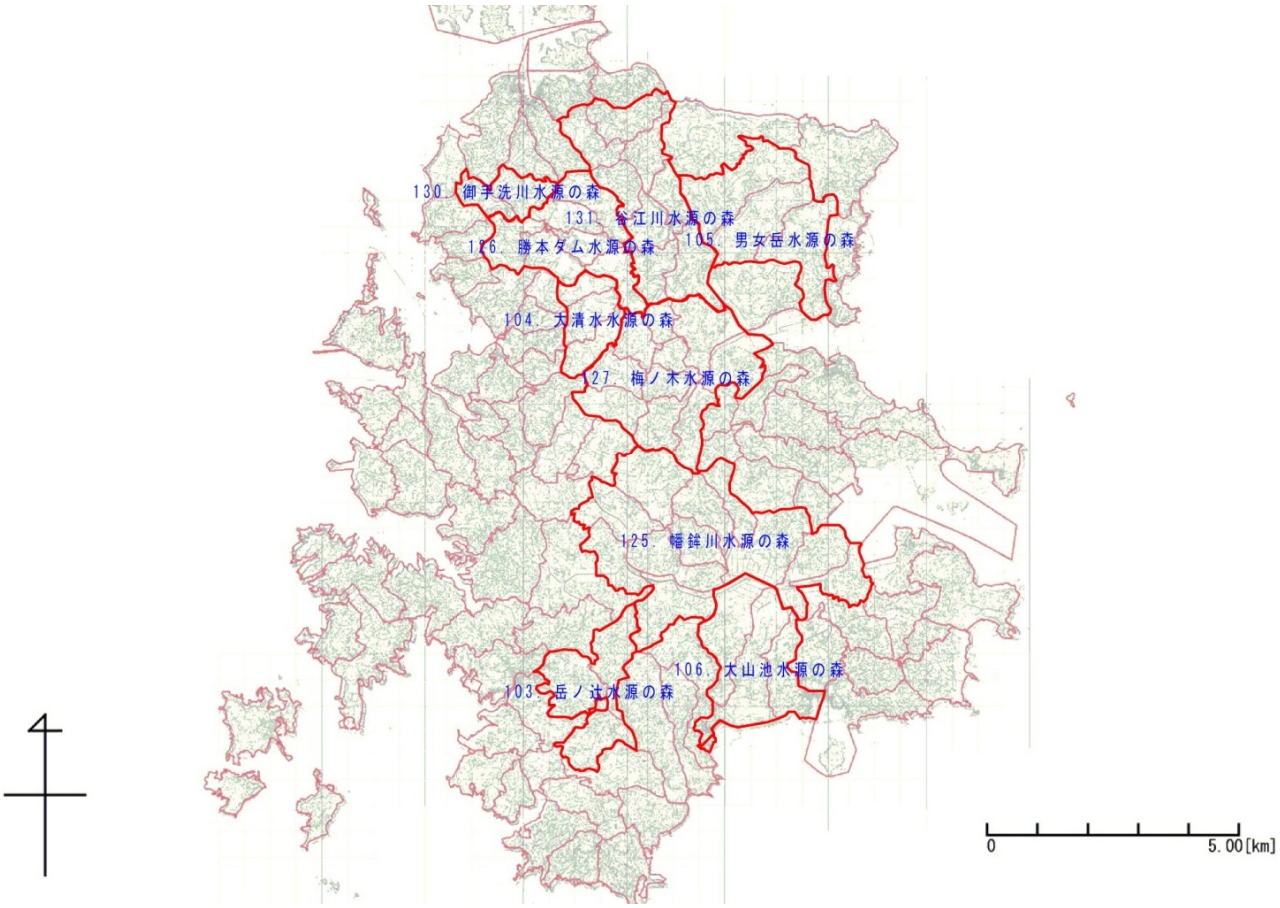

水源の森区域図　S=1:100,000

９．壱岐市林務担当者一覧表

市長名	担当部長名	担当課長（主幹）	担当係長	担当者	所在地	TEL	FAX
市長 白川　博一	農林水産部長 兼石田支所長 谷口　実	農林課長 鉾林　茂	農林整備班 係長 吉田　春樹 係長 山口　卓美	農林整備班 係長 横山　雄次郎 主事 長嶋　泰史	〒811-5215 壱岐市石田町 石田西触 1290番地	(0920) 44-6113	(0920) 44-6020

10. 県内林業団体

団体名	代表者	所在地	電話(FAX)
長崎県森林組合連合会	会長 八江　利春	〒854-0063 諫早市貝津町1122-6 （長崎県林業会館）	0957-27-1755 (0957-25-0193)
一般社団法人 長崎県林業協会	会長 八江　利春	〃	0957-25-0184 (0957-25-0193)
長崎県造林協会	会長 八江　利春	〃	0957-27-1755 (0957-25-0193)
長崎県林業改良普及協会	会長 春海　賢一	〃	0957-25-0177 (0957-25-0177)
長崎県林業経営者協会	会長 佐賀里　政則	〃	0957-25-0177 (0957-25-0177)
一般社団法人 長崎県木材組合連合会	会長 髙島　正弘	〃	0957-27-1760 (0957-25-0242)
林業・木材製造業労働災害 防止協会　長崎県支部	支部長 髙島　正弘	〃	0957-27-1760 (0957-25-0242)
長崎県林業研究グループ 連絡協議会	会長 尾上　保博	〃	0957-25-0177 (0957-25-0177)
長崎県森林土木建設業協会	会長 小場　政昭	〃	0957-25-0181 (0957-25-0181)
長崎県治山林道協会	会長 古庄　剛	〃	0957-25-0177 (0957-25-0177)
一般社団法人 長崎県林業コンサルタント	代表理事 津田　隆信	〃	0957-25-0260 (0957-25-0264)
公益社団法人 長崎県林業公社	理事長 綾香　直芳	〃	0957-25-0346 (0957-25-0347)
公益社団法人 長崎県緑化推進協会	理事長 綾香　直芳	〒850-8570 長崎市尾上町3-1（林政課内）	095-829-1827 (095-895-2596)

１１．林務関係行政機関所在地

機　関　名	所　在　地	電話番号等		
		代　表	直　通	内　線
長崎県 農林部	〒850-8570	(TEL) 095-824-1111		
林政課（調整班） （計画調整班） （森林管理班） （森林活用班） （普及指導班）	長崎市尾上町3-1	(FAX) 095-895-2596	095-895-2981 095-895-2983 095-895-2984 095-895-2988 095-895-2990	2981 2983 2984 2988 2990
森林整備室（森林整備班） （森林土木班）			095-895-2986 095-895-2992	2986 2992
県央振興局 農林部	〒854-0071	(TEL) 0957-22-0010		
林業課	諫早市永昌東町25-8	(FAX) 0957-22-0209	0957-22-0200	710 ～ 717
森林土木課			0957-22-0201	720 ～727 731 ～733
島原振興局 農林水産部 林務課	〒855-8501 島原市城内1-1205	(TEL) 0957-63-0111 (FAX) 0957-63-2962	0957-63-5073	351 ～ 356
県北振興局 農林部	〒857-8502	(TEL) 0956-23-4211		
林業課	佐世保市木場田町3-25	(FAX) 0956-23-7835	0956-22-1776	296 297
森林土木課			0956-23-2710	298 299
五島振興局 農林水産部 林務課	〒853-8502 五島市福江町7-1 (五島市役所2階)	(TEL) 0959-72-2121 (FAX) 0959-72-6471	0959-72-2094	281 ～ 283
新上五島町駐在	〒857-4404 南松浦郡新上五島町 青方郷1554-3	(TEL) 0959-52-4650 (FAX) 0959-52-4670	0959-52-4650	
壱岐振興局 農林水産部 農林整備課	〒811-5215 壱岐市石田町石田西触1290 （壱岐市役所石田庁舎2階）	(TEL) 0920-47-1111 (FAX) 0920-44-6931	0920-48-5211	530
対馬振興局 農林水産部	〒817-8510	(TEL) 0920-52-1311		
林業課	対馬市厳原町国分1441 （対馬市役所3階）	(FAX) 0920-52-1035	0920-52-0318	271 272 280
森林土木課			0920-52-5474	255 290
農林技術開発センター 森林研究部門	〒854-0063 諫早市貝津町3118	(TEL) 0957-26-3330 (FAX) 0957-26-9197	0957-26-4291 0957-26-4292 0957-26-4293	

１２．林地開発許可等一覧表

林地開発許可箇所

開発行為に係る森林の所在場所	申請者の住所・氏名	開発の目的	開発森林面積 対象森林面積 事業区域面積 (ha)	許可年月日 許可期限	備考
壱岐市芦辺町国分本村触字胡麻田31番ほか68筆	壱岐市芦辺町国分本村触319番地第２ 有限会社 壱岐砕石 代表取締役 橋本 直巳	土石等の採掘	6.4550 11.3131 11.7599	平成21年8月6日 令和10年8月16日	変更申請許可日 令和3年8月17日
壱岐市芦辺町国分本村触字西山416番ほか1字6筆 壱岐市勝本町片山触字丸田760番ほか48筆	壱岐市芦辺町国分本村触319番地第２ 有限会社 壱岐砕石 代表取締役 橋本 直巳	畑地等の造成	3.4436 3.4948 3.8531	平成25年3月19日 令和8年3月31日	変更申請許可日 令和5年2月28日