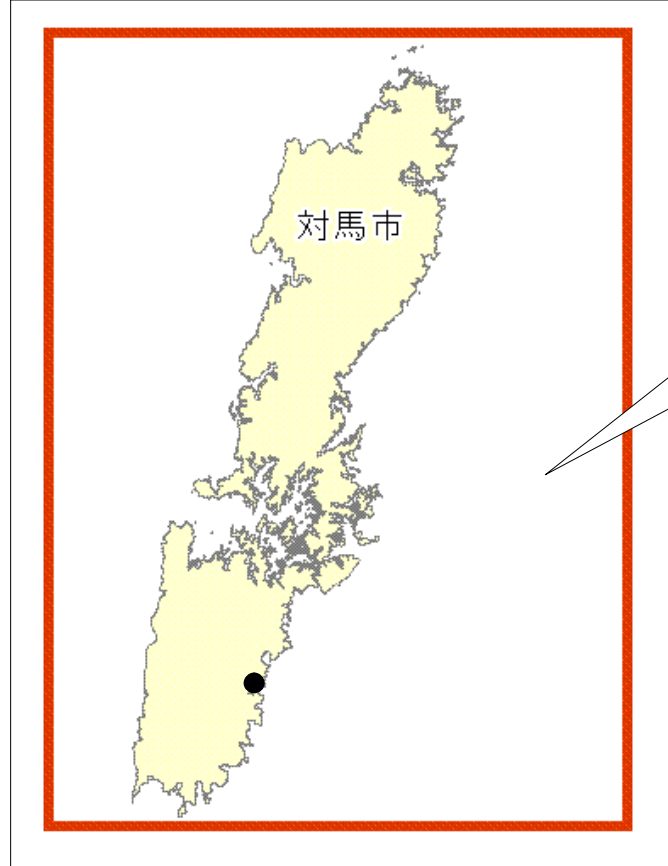
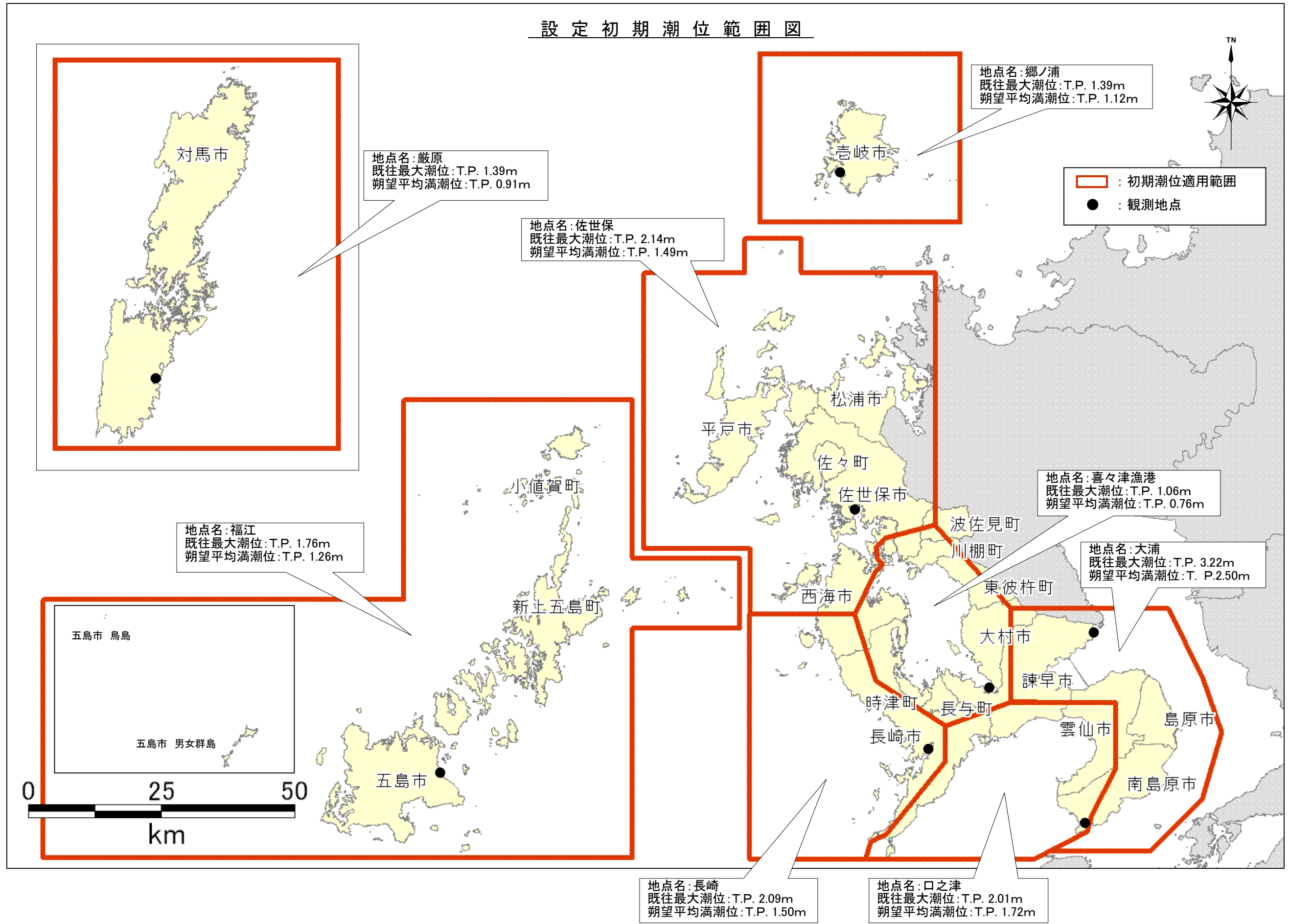
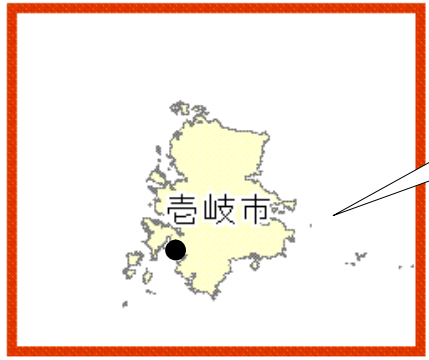


# 設定初期潮位範圍圖



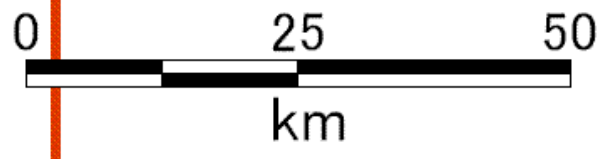
地点名: 巖原  
 既往最大潮位: T.P. 1.39m  
 朔望平均満潮位: T.P. 0.91m



地点名: 郷ノ浦  
 既往最大潮位: T.P. 1.39m  
 朔望平均満潮位: T.P. 1.12m

地点名: 佐世保  
 既往最大潮位: T.P. 2.14m  
 朔望平均満潮位: T.P. 1.49m

地点名: 福江  
 既往最大潮位: T.P. 1.76m  
 朔望平均満潮位: T.P. 1.26m



地点名: 喜々津漁港  
 既往最大潮位: T.P. 1.06m  
 朔望平均満潮位: T.P. 0.76m

地点名: 大浦  
 既往最大潮位: T.P. 3.22m  
 朔望平均満潮位: T.P. 2.50m

地点名: 長崎  
 既往最大潮位: T.P. 2.09m  
 朔望平均満潮位: T.P. 1.50m

地点名: 口之津  
 既往最大潮位: T.P. 2.01m  
 朔望平均満潮位: T.P. 1.72m