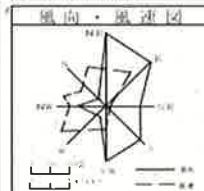
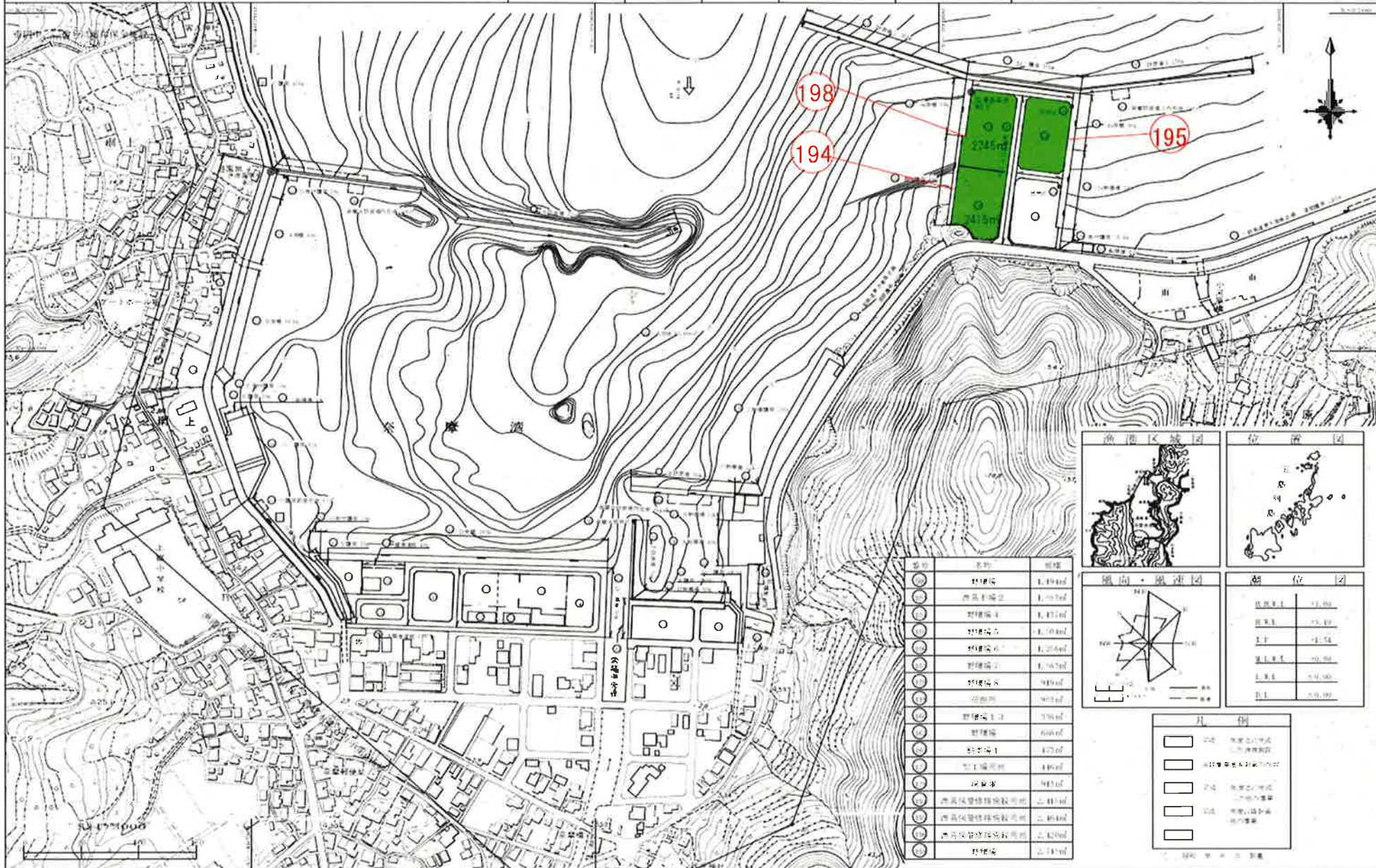


奈摩漁港平面図

(奈摩地区)


漁港番号	種別	所管	事業主体	管理者	施行場所
4522020	第2種	離島	長崎県	長崎県	長崎県 南松浦郡 新上五島町 奈摩郷 奈摩



項目	値
最高潮位	13.80
最高潮位	13.40
平均潮位	13.58
最低潮位	13.00
最低潮位	12.60

名称	面積
貯魚場 1	1,494㎡
貯魚場 2	1,107㎡
貯魚場 3	1,431㎡
貯魚場 4	1,104㎡
貯魚場 5	1,254㎡
貯魚場 6	1,167㎡
貯魚場 7	948㎡
貯魚場 8	948㎡
貯魚場 9	948㎡
貯魚場 10	948㎡
貯魚場 11	378㎡
貯魚場 12	648㎡
貯魚場 13	477㎡
貯魚場 14	441㎡
漁具保管庫	945㎡
漁具保管庫	2,441㎡
漁具保管庫	2,464㎡
漁具保管庫	2,429㎡
貯魚場	2,147㎡

[Green Box]	貯魚場
[Blue Box]	漁具保管庫
[Red Circle]	漁港区域
[Black Box]	道路
[Grey Box]	敷地
[White Box]	水田
[Yellow Box]	雑草地
[Blue Box]	河川
[Black Box]	境界線



漁港ヤード使用状況表

R4年11月28日現在

所在地	港名	台帳 番号	障害物等	岸壁水深 (m)	ヤードから 岸壁までの 距離(m) ¹	舗装の種類 (As:アスファルト舗装) (Co:コンクリート舗装)	ヤード 面積(m ²)	既許可 済面積 (m ²)	許可期間			備考
新上五島町奈摩郷	奈摩(小河原)	194	なし	-6	6	土砂	2,415	600.00	R4.11.28	~	R5.3.31	
新上五島町奈摩郷	奈摩(小河原)	195	照明灯	-4	6	土砂・Co	2,464	900.00	R4.11.1	~	R5.3.31	
新上五島町奈摩郷	奈摩(小河原)	198	なし	-6	6	土砂	2,745	800.00	R4.5.10	~	R5.3.24	

1:例えば、エプロン背後に道路がある場合はエプロン幅 + 道路幅の合計など。

(注意) この表は短期間の使用を除く通常使用と目的外使用の情報を記載しており、この表に記載の無い通常使用等がある場合があります。
参考としてご利用ください。