

小型まき網週間漁獲量

令和 4年 7月 21日～ 7月 27日 (旧暦 令和 4年 6月 23日～ 6月 29日)

地区	主たる魚種組成	漁獲量 (ト)	*1日1統当り漁獲量 (ト)	出漁日数	1日1統当り漁獲量 (ト)		
					前週	前年	
西彼	マサバ (豆～中)	89%	66	11	5	3	4
	マアジ (豆～中)	4%					
	ウルメ (小羽)	2%					
	その他のアジ類	5%					
五島 奈留	マアジ (小)	67%	2	2	1	2	3
	マサバ (小)	33%					
北松 南部	マイワシ (小羽)	61%	1,119	14	6	14	10
	マサバ (豆～中)	29%					
	マアジ (豆～中)	6%					
	ウルメ (大羽)	4%					

漁業種類別週間漁獲量

令和 4年 7月 21日～ 7月 27日 (旧暦 令和 4年 6月 23日～ 6月 29日)

漁業種類	地区	主たる魚種	大きさ	漁獲量 (kg)	*1日1統当り漁獲量 (kg)	出漁日数	1日1統当り漁獲量 (kg)	
							前週	前年
イカ釣	対馬東岸	スルメイカ	20～25 入	50	0.3	6	2	16
		ケンサキ	2～3 段	6,344	40		33	107
	壱岐勝本	スルメイカ	25 入	895	179/日	5	13/日	245/日
		ケンサキ	3～3.5 段	13,728	2,746/日		186/日	871/日
	五島奈留	ケンサキ		※	※	※	46	28
	定置網	五島有川	ハガツオ		209	14	5	36
対馬西岸		イサキ		3,230	231	7	103	197
対馬東岸		ケンサキ		5,552	278	5	240	264
一本釣	北松宇久	イサキ	500g 以上	672	168/日	4	6/日	19/日
	西彼野母	マアジ	150～500g	132	15	3	—	12

注：前年の1日1統当り漁獲量は前年同月の数量を示す。

\*：単位「/日」は、1日当たりの漁協水揚量を示す。

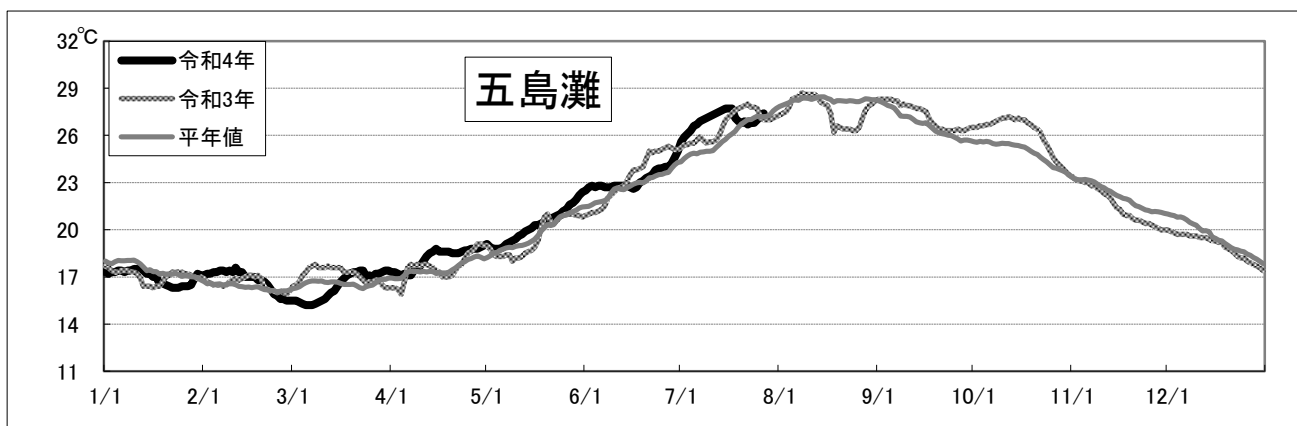
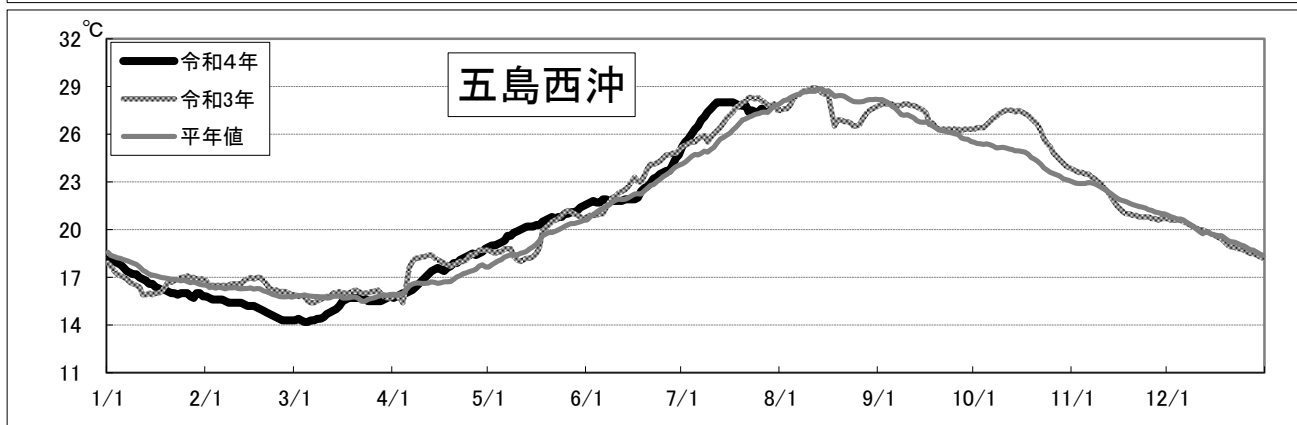
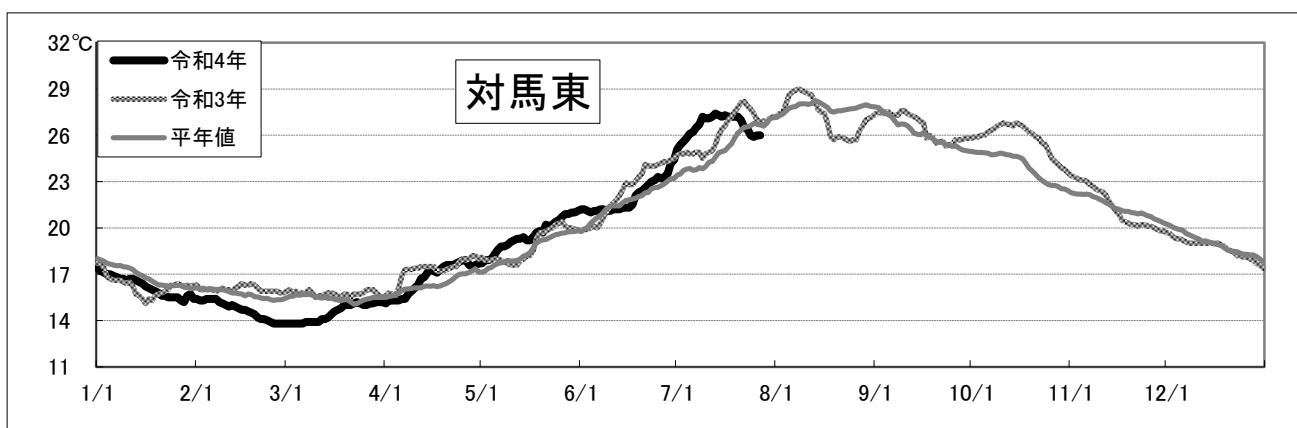
※：詳細不明。

# 〔海面水温情報〕 MGSST（人工衛星水温） [気象庁発表] より

令和 4年 7月 21日～ 7月 27日の平均水温

※人工衛星水温から下記定点水温を抜粋。

	水温	前週差	平年差
対馬東	26.3 °C	-1.0 °C	-0.3 °C
五島西沖	27.5 °C	-0.4 °C	0.3 °C
五島灘	27.0 °C	-0.4 °C	-0.1 °C



※各定点は漁場図に示す（対馬東：A 五島西沖：B 五島灘：C）

※平年値は過去5年間の平均値。