



# とうけいきっず

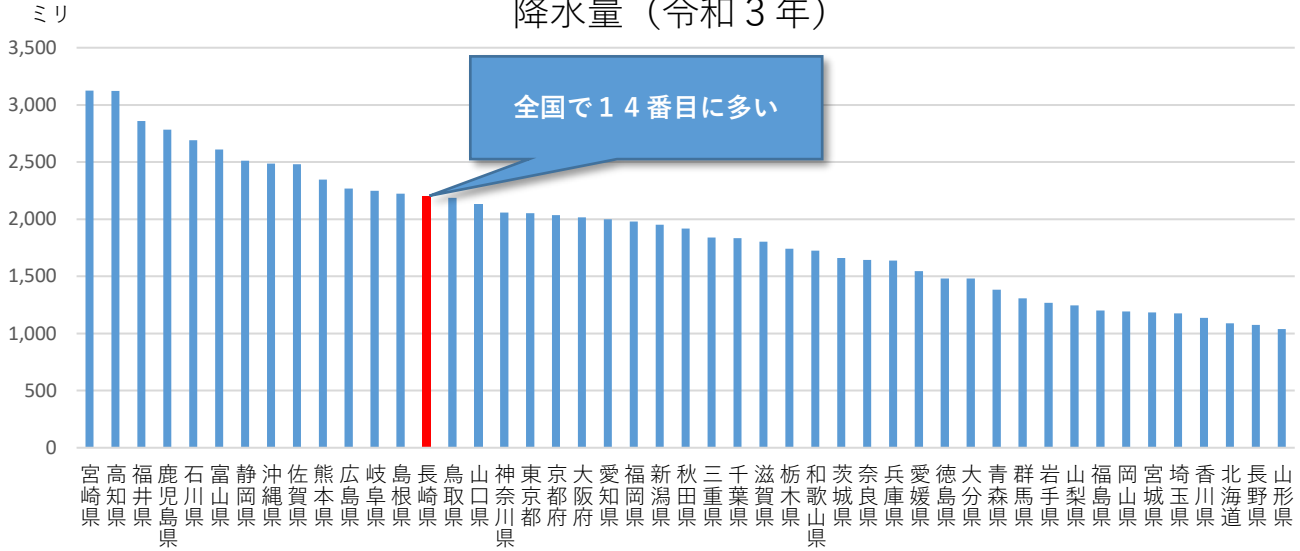


## 天気

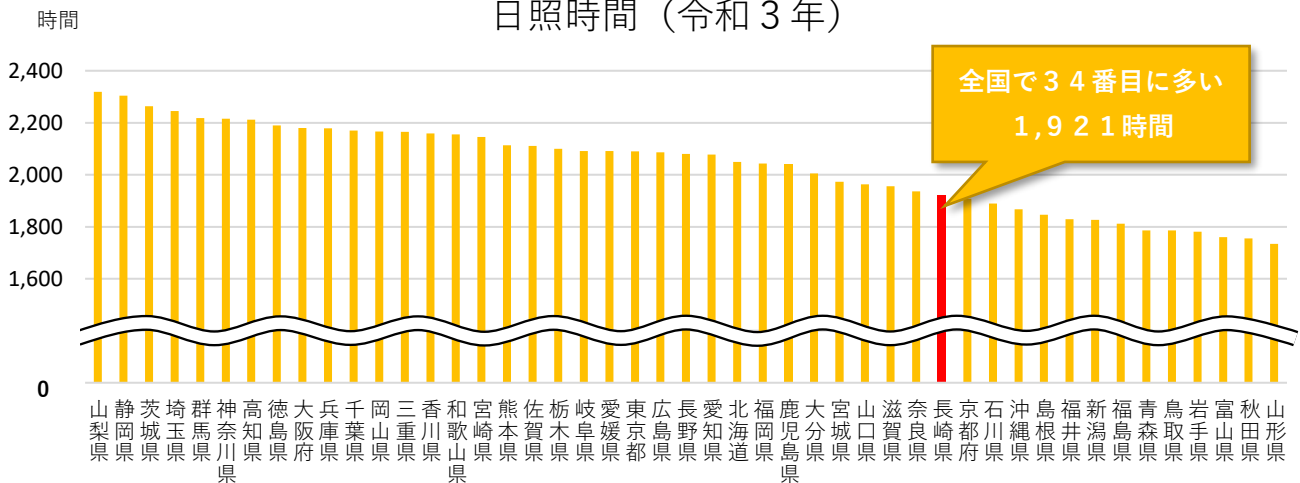
ながさきけんはひすく  
長崎県は晴れの日が少ない？

出典：気象庁HP

### 降水量（令和3年）



### 日照時間（令和3年）



※数値は各都道府県の県庁所在地（埼玉県は熊谷市、滋賀県は彦根市）のものである。

### 台風の上陸数が多い都道府県（期間：1951年～2021年22号まで）

- |             |            |             |
|-------------|------------|-------------|
| 1位 鹿児島県 42回 | 2位 高知県 26回 | 3位 和歌山県 24回 |
| 4位 静岡県 21回  | 5位 長崎県 17回 |             |

ながさきけんあめおお  
長崎県は雨が多くて、台風の上陸回数も多い県  
なんだね。最近ではおおあめの災害も増えているから  
みんなも災害が起こった時にどうするか、家族の  
ひとがっこうそつだん  
人や学校で相談しておいてね。





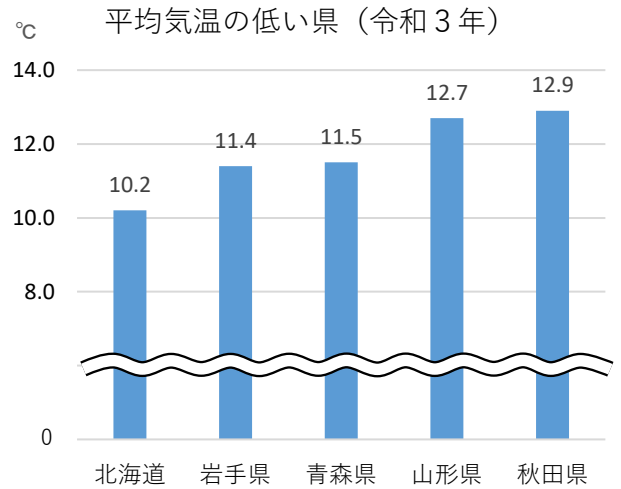
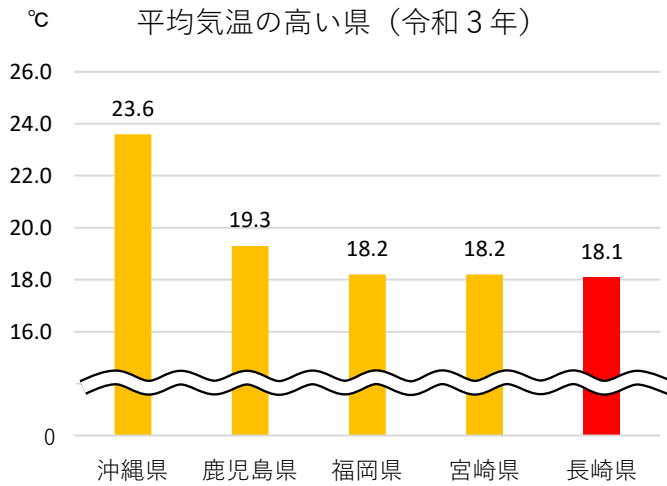
# とうけいきっず



## 天気

ながさきけん あたた  
長崎県は暖かい？

出典：気象庁HP



※数値は各都道府県の県庁所在地（埼玉県は熊谷市、滋賀県は彦根市）のものである。

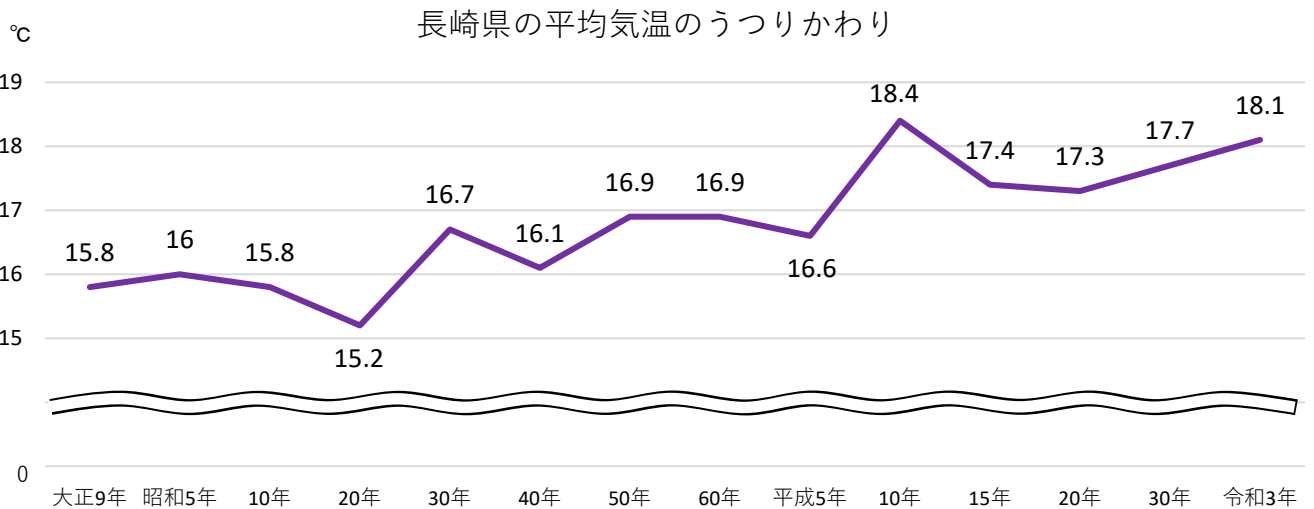


ながさきけん ぜんこく で5番目に平均気温の高い県なんだよ！みんなは知っていたかな？

平均気温の高い県を見ると、全て九州・沖縄地方の県だね。

反対に、平均気温の低い県を見ると、北海道や東北地域がの県が集まっているね。

同じ日本でもこんなに気温が違うなんてびっくり！



およそ100年前からの長崎県の平均気温を見てみると、少しずつ上がってきているのがわかるのお。

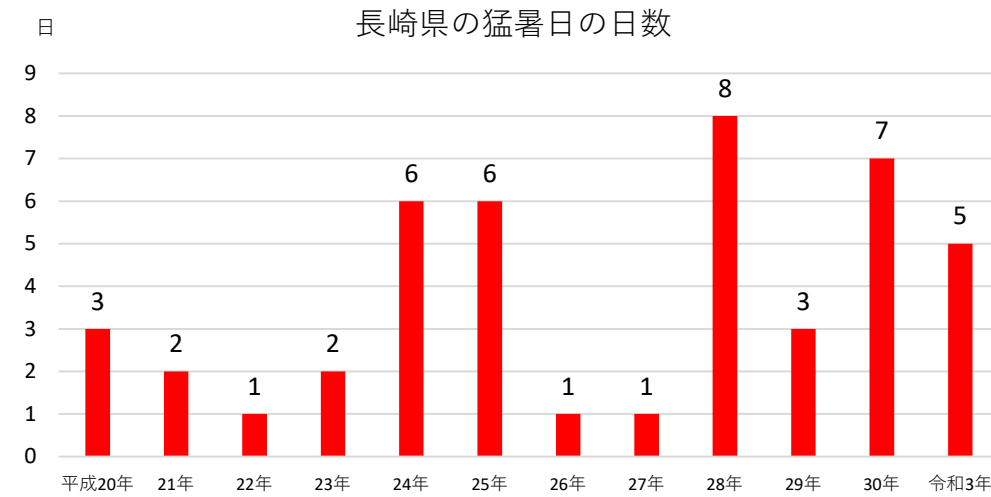
この100年で約2度も上昇しておる。平均気温の上昇の原因に「地球温暖化」が関係しているんじゃないか。

地球温暖化が進むとどうなるか、次のページで確認してみよう。

# 天気

ちきゅうおんだんか  
地球温暖化になると、どうなるの？

出典：気象庁HP、全国地球温暖化防止活動推進センターHP



いちにち さいこうきおんが35℃以上の日を「猛暑日」と言うんじやが、平成20年以降は毎年猛暑日が発生しておる。

これも地球温暖化の影響だと考えられるんじや。



※観測地点は長崎のものである。



ちきゅうおんだんかすす 地球温暖化が進むと、次のようなことが起こると心配されているにや。

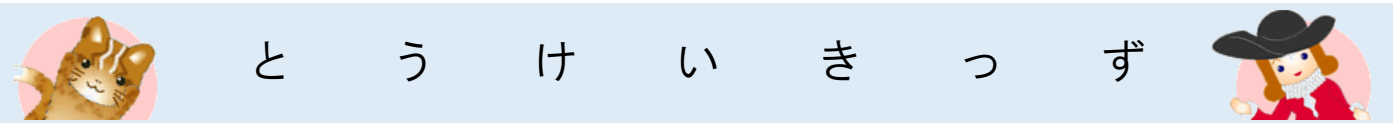
日本では、台風が大きくなったり、集中豪雨が増え、洪水などの災害が増えると言われています。  
お米などの農作物も今まで通り育たなくなったり、これまでにいなかった害虫の被害も心配されています。



マラリアやデング熱といった、熱帯地方の病気が日本でも発生する可能性があります。(2014年8月より国内でデング熱に感染した患者が確認されています。)

寒い地域の氷が溶けてしまい、そこに住んでいた生き物たちの住処がなくなってしまいます。  
また、海の水が増えて、低い土地や小さい島は海の中に沈んでしまいます。



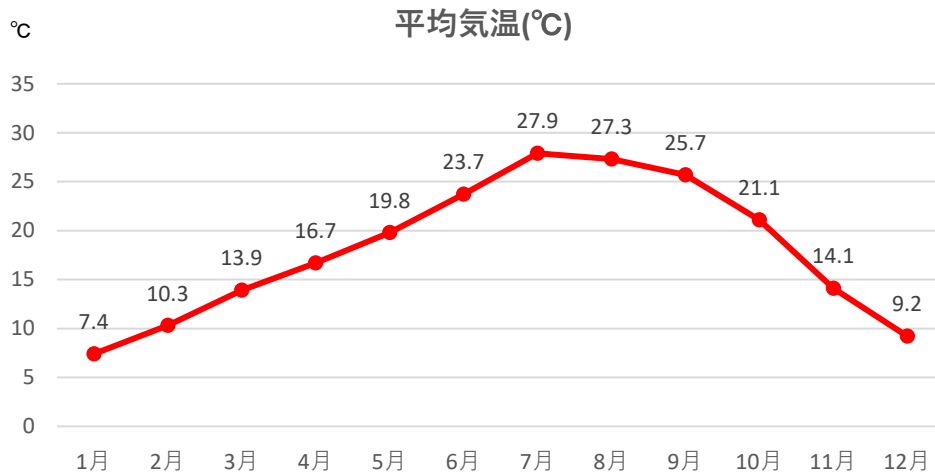


# とうけいきっず

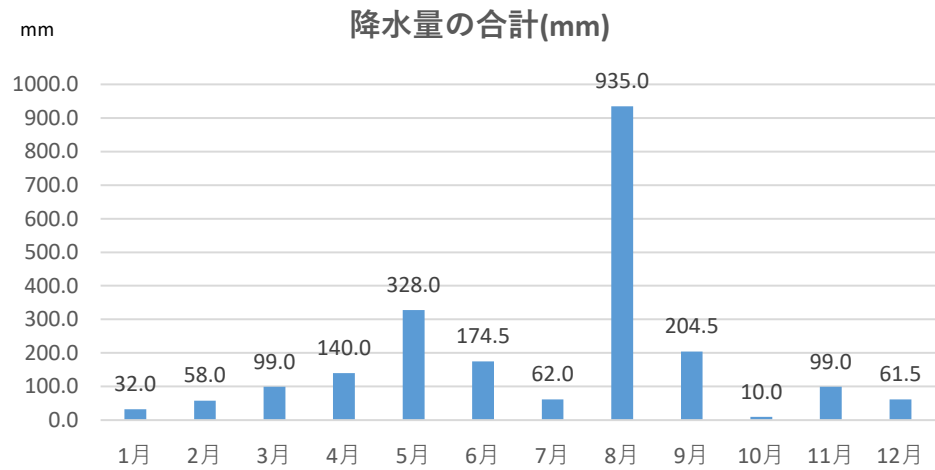
## 天気

つきべつ ながさきかんそくじょ  
月別のデータ（データは長崎観測所のもの）

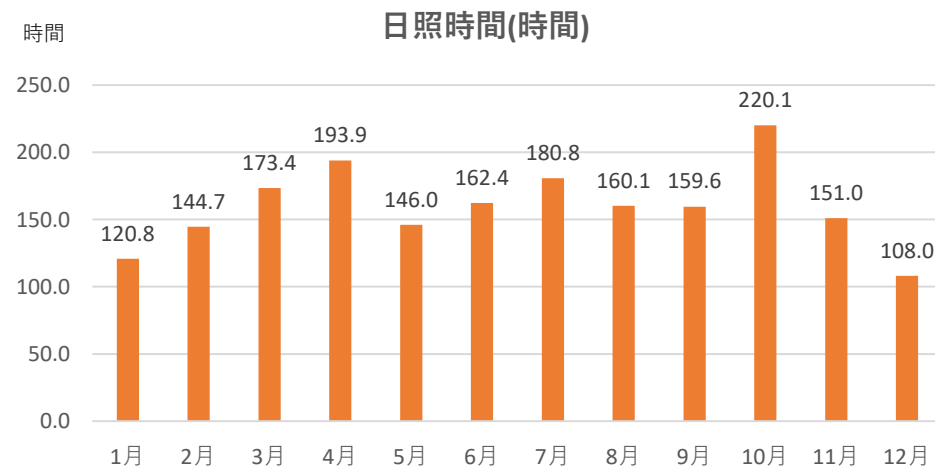
出典：気象庁HP



れいわ ねん へいきんおん つきべつ  
令和3年の平均気温を月別でみると、7月が一番高く、27.9度だったよ！一番低い1月の7.4度くら比べると、20.5度も違うんだね。



れいわ ねん こうすいりょう つきべつ  
令和3年の降水量を月別でみると8月が一番多くて935ミリだったよ。令和3年は、梅雨明け後の8月におおあめひがい、たいふうひがい おお大雨被害や台風被害が多かったんだよ。  
れいわ ねん いちねんかん こうすいりょう  
令和3年の一年間の降水量のうち4割が8月に降ったんだよ。



れいわ ねん にっしょうじかん つきべつ  
令和3年の日照時間を月別でみると、10月が一番多くて約220時間だったよ。  
うえ こうすいりょう  
上の降水量のグラフをみると、10月が一番少なくなっているから、れいわ ねん がつ は ひ おお  
令和3年の10月は晴れの日が多かったのがわかるね。