

小型まき網週間漁獲量

令和 4年 6月 16日～ 6月 22日 (旧暦 令和 4年 5月 18日～ 5月 24日)

地区	主たる魚種組成	漁獲量 (ト)	*1日1統当り漁獲量 (ト)	出漁日数	1日1統当り漁獲量 (ト)		
					前週	前年	
西彼	マアジ (豆～中)	53%	22	4	3	3	7
	カタクチ (中～大羽)	20%					
	マサバ (豆～小)	18%					
	マイワシ (小羽)	5%					
	ウルメ (小羽)	1%					
	その他のアジ類	3%					
五島 奈留	マアジ (豆～中)	98%	4	1	3	3	2
	ウルメ (小羽)	2%					
北松 南部	マイワシ (加リ～大羽)	47%	1,130	11	7	13	9
	マアジ (豆～小)	14%					
	マサバ (豆～中)	14%					
	ウルメ (大羽)	16%					
	カタクチ (中羽)	6%					
	その他のアジ類	5%					

漁業種類別週間漁獲量

令和 4年 6月 16日～ 6月 22日 (旧暦 令和 4年 5月 18日～ 5月 24日)

漁業種類	地区	主たる魚種	大きさ	漁獲量 (kg)	*1日1統当り漁獲量 (kg)	出漁日数	1日1統当り漁獲量 (kg)	
							前週	前年
イカ釣	対馬東岸	スルメイカ		760	4	6	2	29
		ケンサキ	3段	10,036	58		73	103
	壱岐勝本	スルメイカ		850	142/日	6	86/日	994/日
		ケンサキ	3～3.5段	9,228	1,538/日		792/日	2,674/日
	五島奈留	ケンサキ	4段	12	2	5	2	7
定置網	五島有川			※	※	※	200	414
	対馬西岸	ケンサキ		1,068	76	7	232	231
	対馬東岸	ケンサキ		3,739	178	5	289	411
一本釣	北松宇久	イサキ		※	※	※	316/日	138/日
	西彼野母	マアジ		※	※	※	15	42

注：前年の1日1統当り漁獲量は前年同月の数量を示す。

*：単位「/日」は、1日当たりの漁協水揚量を示す。

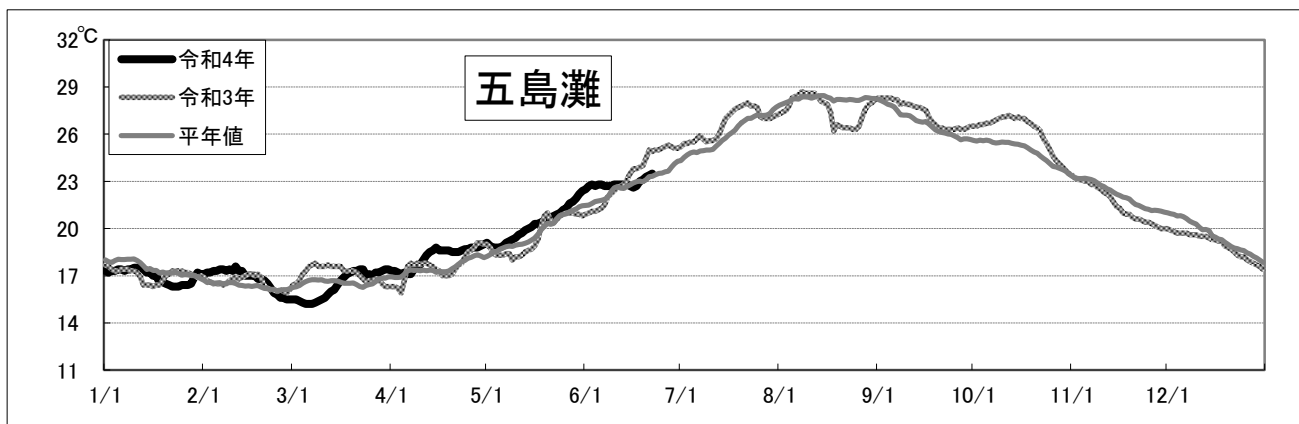
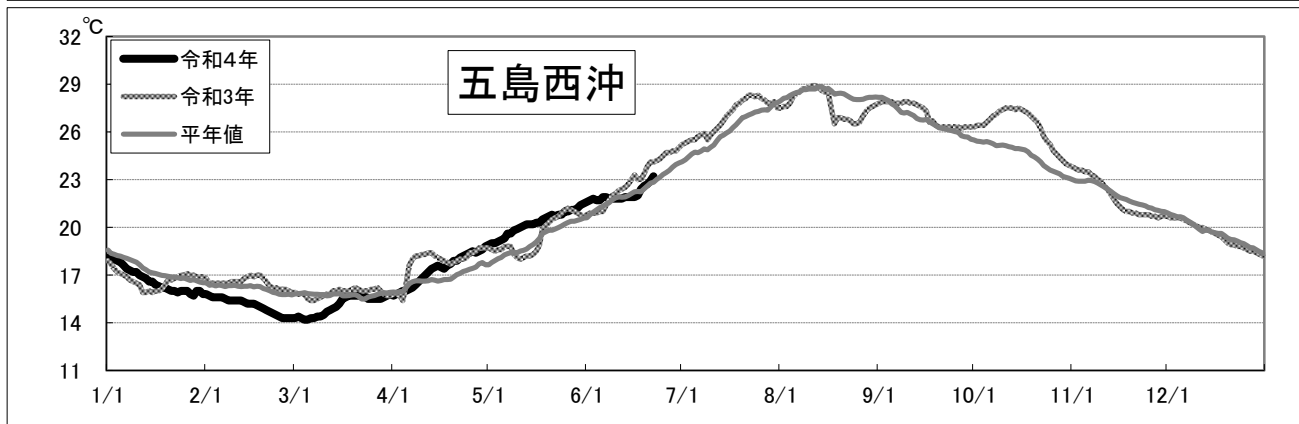
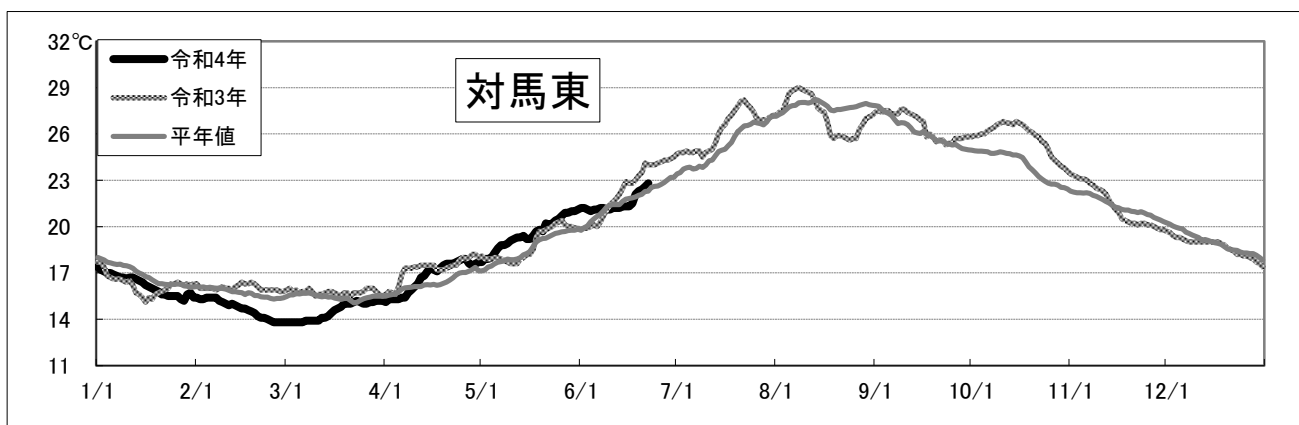
※：詳細不明。

〔海面水温情報〕 MGDSST（人工衛星水温） [気象庁発表] より

令和 4年 6月 16日～ 6月 22日の平均水温

※人工衛星水温から下記定点水温を抜粋。

	水温	前週差	平年差
対馬東	22.9 °C	0.9 °C	0.1 °C
五島西沖	22.5 °C	0.7 °C	0.0 °C
五島灘	23.1 °C	0.3 °C	0.2 °C



※各定点は漁場図に示す（対馬東：A 五島西沖：B 五島灘：C）

※平年値は過去5年間の平均値。