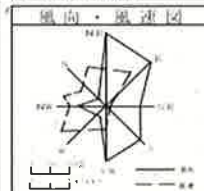
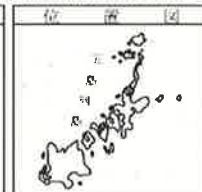
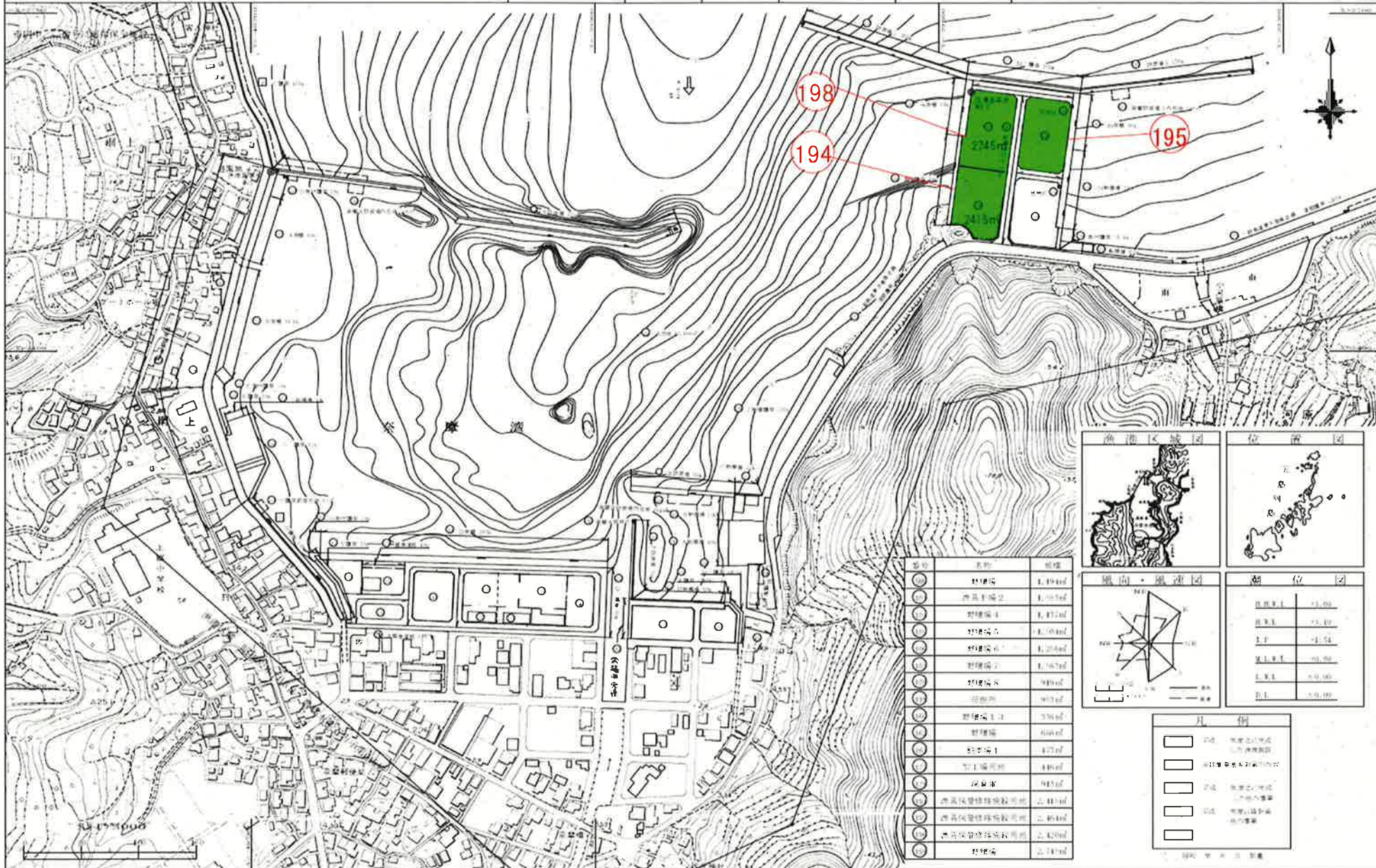


奈摩漁港平面図

(奈摩地区)

漁港番号	種別	所管	事業主体	管理者	施行場所
4522020	第2種	離島	長崎県	長崎県	長崎県 南松浦郡 新上五島町 奈摩郷 奈摩



高潮上	13.00
高潮下	12.40
干潮上	11.50
干潮下	10.50
最低潮	9.00

番号	名称	面積
198	防波堤	1,194㎡
194	防波堤	1,107㎡
195	防波堤	1,431㎡
196	防波堤	1,104㎡
197	防波堤	1,254㎡
198	防波堤	1,167㎡
199	防波堤	949㎡
200	防波堤	903㎡
201	防波堤	376㎡
202	防波堤	606㎡
203	防波堤	475㎡
204	防波堤	446㎡
205	防波堤	945㎡
206	防波堤	2,441㎡
207	防波堤	2,464㎡
208	防波堤	2,429㎡
209	防波堤	2,147㎡

○	防波堤
□	防波堤
□	防波堤
□	防波堤
□	防波堤

