

小型まき網週間漁獲量

令和 3年 6月 24日～ 6月 30日 (旧暦 令和 3年 5月 15日～5月 21日)

地区	主たる魚種組成	漁獲量 (ト)	*1日1統当り漁獲量 (ト)	出漁日数	1日1統当り漁獲量 (ト)	
					前週	前年
西彼	マアジ (豆～中) 94%	20	5	3	5	4
	カタクチ (小羽) 4%					
	マサバ (豆～小) 2%					
五島 奈留	マアジ (豆) 67%	0.9	0.9	1	3	2
	マサバ (小) 33%					
北松 南部	ウルメ (中～大羽) 49%	234	6	4	5	14
	カタクチ (小～中羽) 27%					
	マアジ (豆～中) 14%					
	マサバ (豆～中) 6%					
	その他のアジ類 4%					
橘湾		—	—	—	2	5

漁業種類別週間漁獲量

令和 3年 6月 24日～ 6月 30日 (旧暦 令和 3年 5月 15日～5月 21日)

漁業種類	地区	主たる魚種	大きさ	漁獲量 (kg)	*1日1統当り漁獲量 (kg)	出漁日数	1日1統当り漁獲量 (kg)	
							前週	前年
イカ釣	対馬東岸	スルメイカ	25入	545	19	5	15	14
		ケンサキ	3～3.5段	2,852	102		92	72
	壱岐勝本	スルメイカ		145	36/日	4	633/日	317/日
		ケンサキ	2.5～3.5段	1,172	293/日		2,494/日	1,146/日
	五島奈留	ケンサキ	4段	60	10	4	3	3
定置網	五島有川			※	※	※	512	342
	対馬西岸	ケンサキ		3,310	236	7	181	457
	対馬東岸	マアジ		10,436	417	5	456	294
一本釣	北松宇久	イサキ		※	※	※	85/日	252/日
	西彼野母	マアジ		※	※	※	13	17

注：前年の1日1統当り漁獲量は前年同月の数量を示す。

*：単位「/日」は、1日当たりの漁協水揚量を示す。

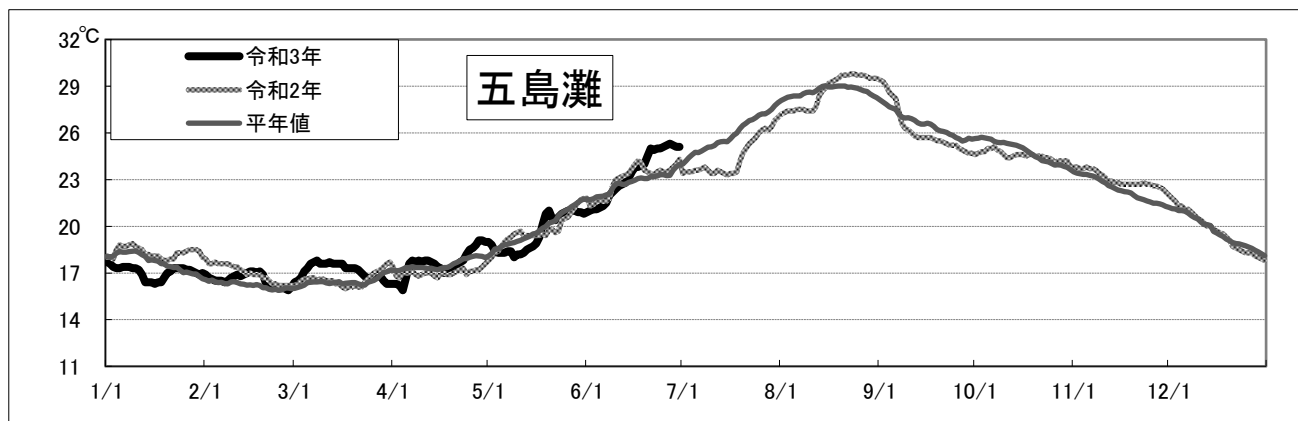
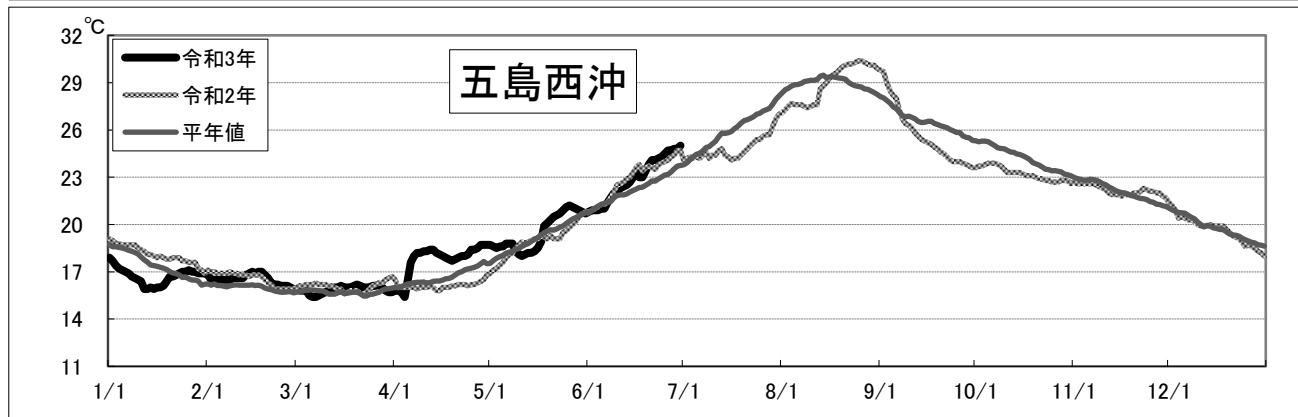
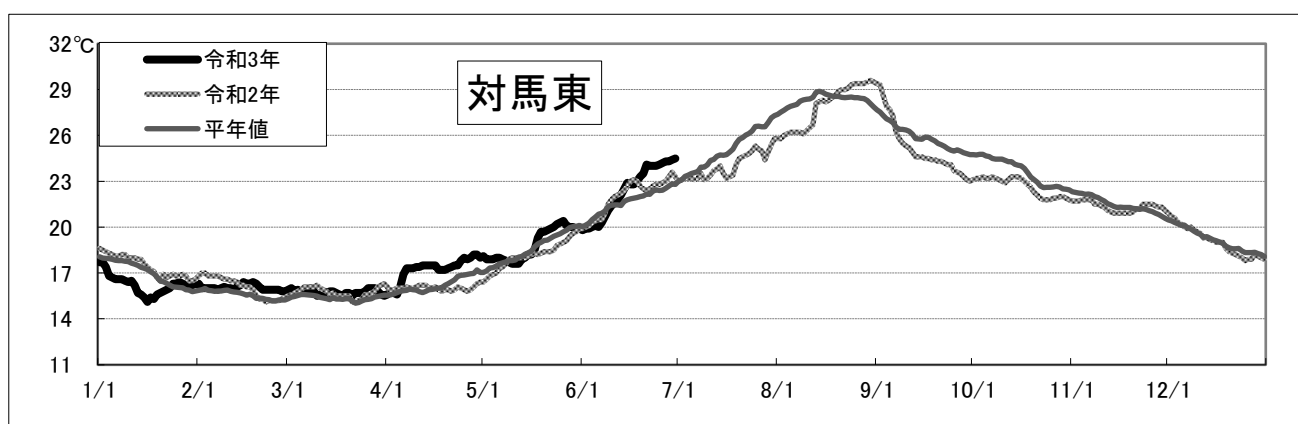
※：詳細不明

〔海面水温情報〕 MGD SST (人工衛星水温) [気象庁発表] より

令和 3年 6月 24日～令和 3年 6月 30日の平均水温

※人工衛星水温から下記定点水温を抜粋。

	水温	前週差	平年差
対馬東	24.3 °C	0.7 °C	1.7 °C
五島西沖	24.7 °C	1.0 °C	1.3 °C
五島灘	25.1 °C	0.7 °C	1.6 °C



※各定点は漁場図に示す (対馬東 : A 五島西沖 : B 五島灘 : C)

※平年値は過去5年間の平均値。