

小型まき網週間漁獲量

令和 3年 4月 1日～ 4月 7日 (旧曆 令和 3年 2月 20日～2月 26日)

地区	主たる魚種組成	漁獲量 (ト)	*1日1統当り漁獲量 (ト)	出漁日数	1日1統当り漁獲量 (ト)		
					前週	前年	
西彼	カタクチ (大羽)	66%	30	6	3	4	9
	ウルメ (小羽)	13%					
	マアジ (豆～中)	11%					
	マサバ (豆～小)	10%					
五島奈留		—	—	—	—	—	6
北松南部	マアジ (豆～大)	53%	195	11	4	9	7
	カタクチ (中～大羽)	46%					
	マサバ (豆)	1%					
橘湾		※	※	※	—	—	4

漁業種類別週間漁獲量

令和 3年 4月 1日～ 4月 7日 (旧曆 令和 3年 2月 20日～2月 26日)

漁業種類	地区	主たる魚種	大きさ	漁獲量 (kg)	*1日1統当り漁獲量 (kg)	出漁日数	1日1統当り漁獲量 (kg)	
							前週	前年
イカ釣	対馬東岸	スルメイカ	25入	350	35	3	77	138
		ケンサキ	2.5段	524	52		40	19
	壱岐勝本	スルメイカ	20～25入	9,375	1,875/日	5	3,032/日	4,771/日
		ケンサキ	2.5段	2,992	598/日		944/日	184/日
	五島奈留	ケンサキ	2段	1,004	35	7	32	19
定置網	五島有川			※	※	※	129	125
	五島魚目	ブリ	6～9kg	7,509	939	4	141	2,760
	対馬西岸	アオリイカ		449	56	4	72	113
	対馬東岸	ケンサキ		244	61	4	—	87
一本釣	北松宇久	ヒラマサ	4～8kg	692	231/日	3	51/日	162/日
	西彼野母	マアジ		※	※	※	※	7

注：前年の1日1統当り漁獲量は前年同月の数量を示す。

*：単位「/日」は、1日当たりの漁協水揚量を示す。

※：詳細不明

〔定地水温情報〕 (定置網設置水温計より)

令和3年 4月1日～ 4月7日の平均水温

地名	水温	前週差	前年差	平年差
五島魚目	16.7℃	+0.2℃	—	+1.2℃

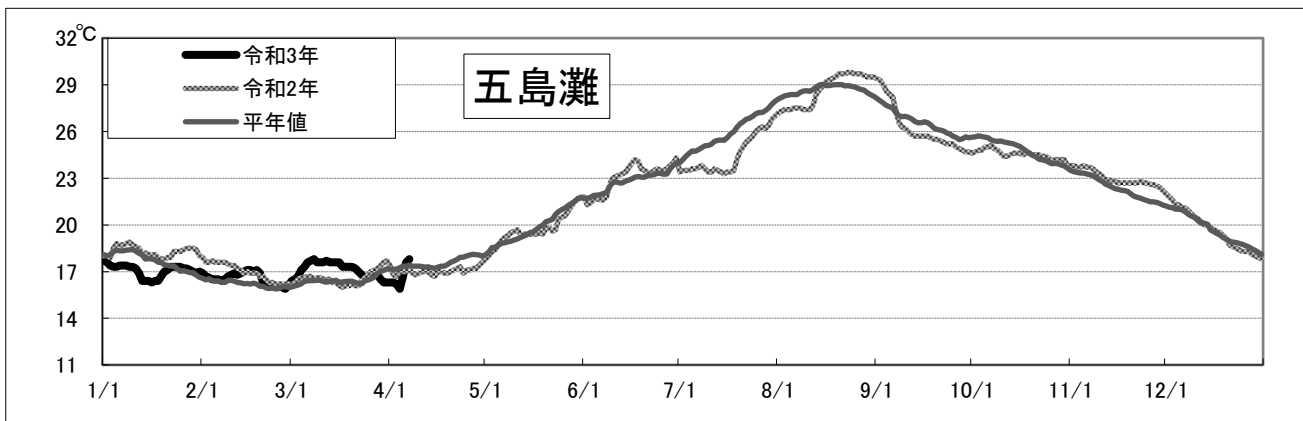
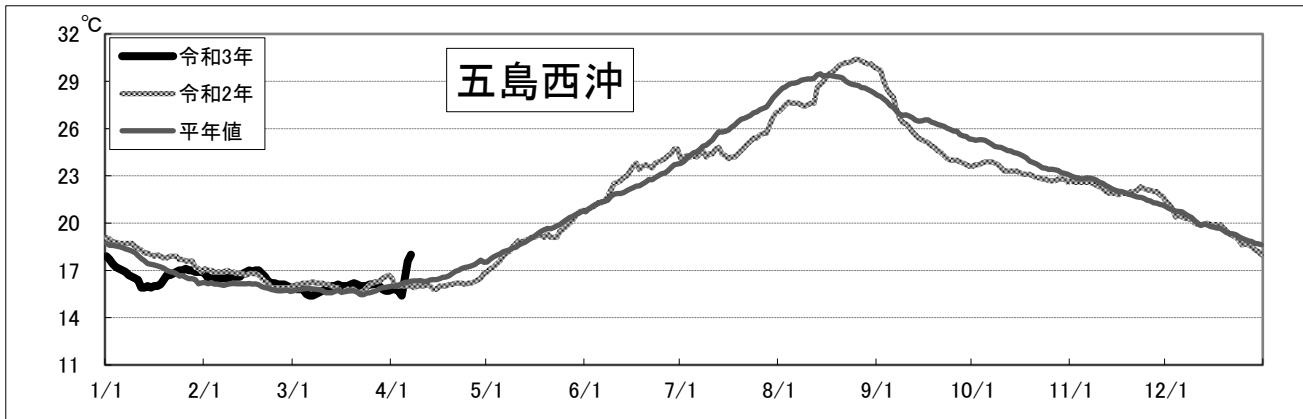
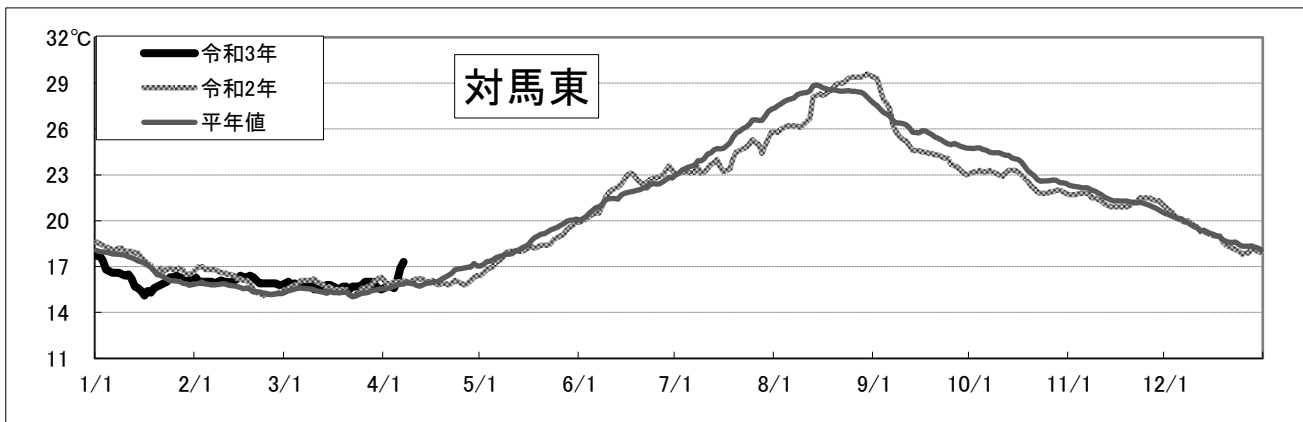
注：平年差は今期の値と平年値（過去10年間の平均値）との差。

〔海面水温情報〕 MGDSSST（人工衛星水温） [気象庁発表] より

令和 3年 4月 1日～令和 3年 4月 7日の平均水温

※人工衛星水温から下記定点水温を抜粋。

	水温	前週差	平年差
対馬東	16.1 °C	0.3 °C	0.4 °C
五島西沖	16.4 °C	0.4 °C	0.2 °C
五島灘	16.7 °C	0.1 °C	-0.6 °C



※各定点は漁場図に示す（対馬東：A 五島西沖：B 五島灘：C）

※平年値は過去5年間の平均値。