

小型まき網週間漁獲量

令和 3年 3月 25日～ 3月 31日 (旧暦 令和 3年 2月 13日～ 2月 19日)

地区	主たる魚種組成	漁獲量 (ト)	*1日1統当り漁獲量 (ト)	出漁日数	1日1統当り漁獲量 (ト)	
					前週	前年
西彼	マアジ (豆～中) 35% カタクチ (大羽) 32% マサバ (豆～小) 28% ウルメ (小羽) 2% マイワシ (中羽) 1% その他アジ類 2%	18	4	4	4	15
五島奈留		—	—	—	—	3
北松南部	マアジ (豆～大) 49% カタクチ (大羽) 43% マサバ (豆～大) 8%	430	9	4	9	7
橋湾		※	※	※	※	4

漁業種類別週間漁獲量

令和 3年 3月 25日～ 3月 31日 (旧暦 令和 3年 2月 13日～ 2月 19日)

漁業種類	地区	主たる魚種	大きさ	漁獲量 (kg)	*1日1統当り漁獲量 (kg)	出漁日数	1日1統当り漁獲量 (kg)	
							前週	前年
イカ釣	対馬東岸	スルメイカ	20～25入	5,850	82	5	97	144
		ケンサキ	2.5段	3,072	43		110	6
	壱岐勝本	スルメイカ	20入	15,160	3,032/日	5	10,473/日	6,579/日
		ケンサキ	2.5段	4,720	944/日		609/日	160/日
	五島奈留	ケンサキ		※	※	※	28	12
定置網	五島有川			※	※	※	225	303
	五島魚目	ブリ	7～8kg	1,688	141	6	353	3,234
	対馬西岸	マアジ		1,013	72	7	66	48
	対馬東岸			—	—	—	—	74
一本釣	北松宇久	ヒラマサ		※	※	※	46/日	81/日
	西彼野母	マアジ		※	※	※	18	—

注：前年の1日1統当り漁獲量は前年同月の数量を示す。

*：単位「/日」は、1日当たりの漁協水揚量を示す。

※：詳細不明

〔定地水温情報〕 (定置網設置水温計より)

令和3年 3月25日～ 3月31日の平均水温

地名	水温	前週差	前年差	平年差
五島魚目	16.8℃	+0.7℃	—	+1.8℃

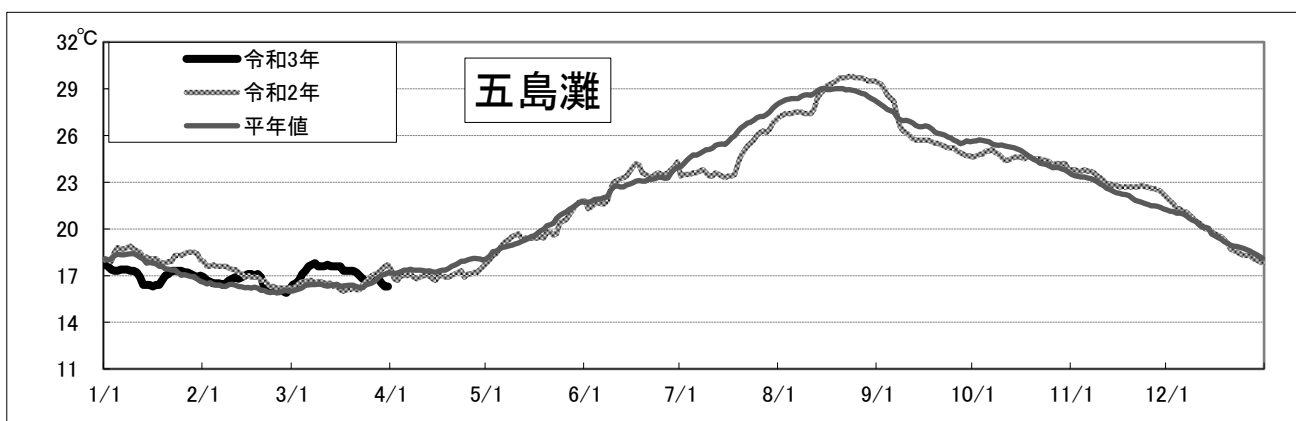
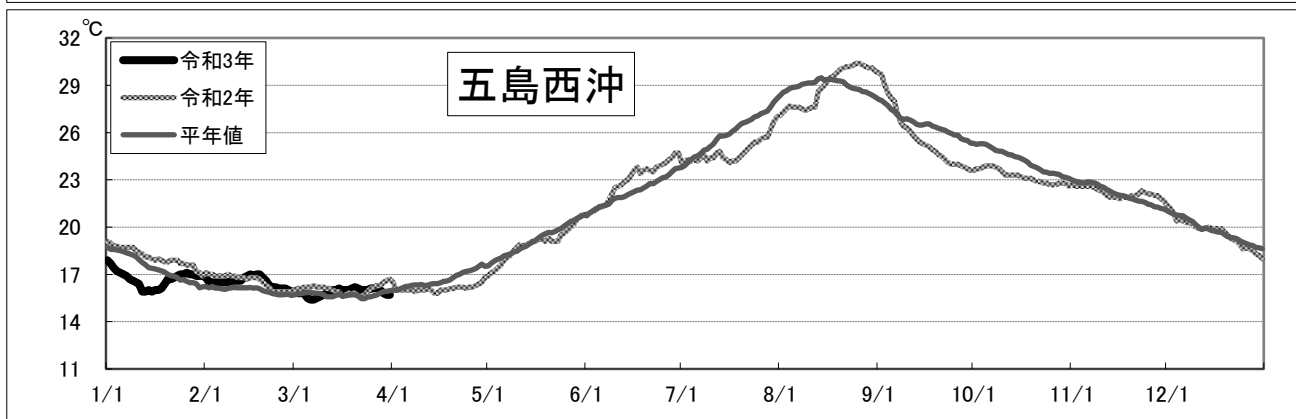
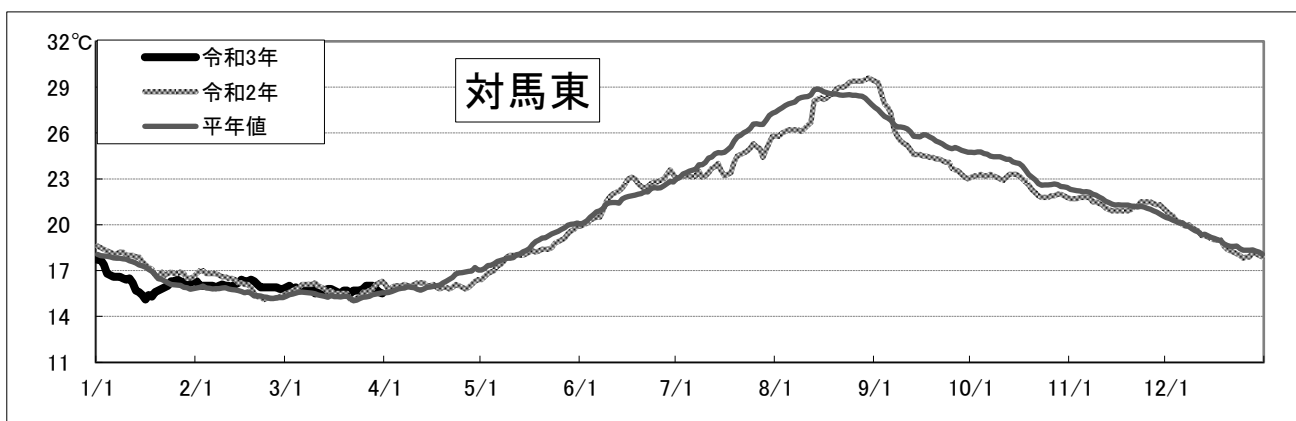
注：平年差は今期の値と平年値（過去10年間の平均値）との差。

〔海面水温情報〕 MGDSSST（人工衛星水温） [気象庁発表] より

令和 3年 3月 25日～令和 3年 3月 31日の平均水温

※人工衛星水温から下記定点水温を抜粋。

	水温	前週差	平年差
対馬東	15.8 °C	0.2 °C	0.4 °C
五島西沖	15.9 °C	-0.1 °C	0.2 °C
五島灘	16.6 °C	-0.5 °C	-0.2 °C



※各定点は漁場図に示す（対馬東：A 五島西沖：B 五島灘：C）

※平年値は過去5年間の平均値。