

小型まき網週間漁獲量

令和 3年 2月 18日～ 2月 24日 (旧暦 令和 3年 1月 7日～ 1月 13日)

地区	主たる魚種組成	漁獲量 (ト)	*1日1統当り漁獲量 (ト)	出漁日数	1日1統当り漁獲量 (ト)	
					前週	前年
西彼	カタクチ 100%	3	3	1	13	13
五島 奈留	カタクチ (中～大羽) 73% マサバ (小～中) 27%	16	3	3	16	1
北松 南部	マサバ (豆～大) 54% カタクチ (大羽) 24% マアジ (豆～中) 12% その他アジ類 10%	116	8	1	14	13
橘湾		※	※	※	※	—

漁業種類別週間漁獲量

令和 3年 2月 18日～ 2月 24日 (旧暦 令和 3年 1月 7日～ 1月 13日)

漁業種類	地区	主たる魚種	大きさ	漁獲量 (kg)	*1日1統当り漁獲量 (kg)	出漁日数	1日1統当り漁獲量 (kg)	
							前週	前年
イカ釣	対馬東岸	スルメイカ	20入	8,835	155	6	200	127
	壱岐勝本	スルメイカ	20入	19,955	3,991/日	5	8,341/日	7,955/日
		ケンサキ	2.5段	988	198/日		888/日	57/日
定置網	五島有川			※	※	※	39	277
	五島魚目	ブリ		14,936	1,867	4	46	523
	対馬西岸	マアジ		968	121	4	27	41
	対馬東岸	スルメイカ		3,767	179	6	121	138
一本釣	北松宇久	ヒラマサ	4～8 kg	88	29/日	4	253/日	185/日
	西彼野母	マアジ		—	—	—	11	—

注：前年の1日1統当り漁獲量は前年同月の数量を示す。

\*：単位「/日」は、1日当たりの漁協水揚量を示す。

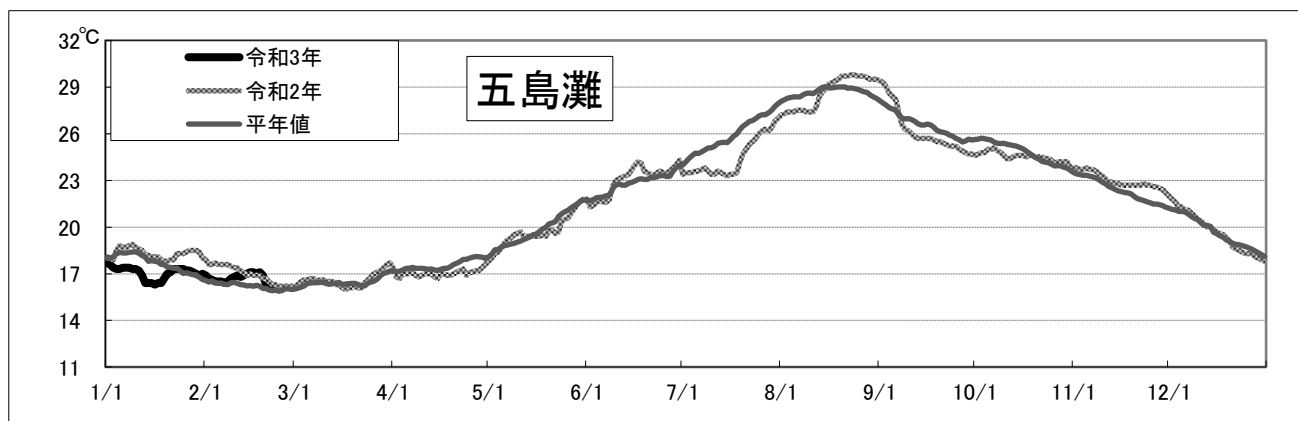
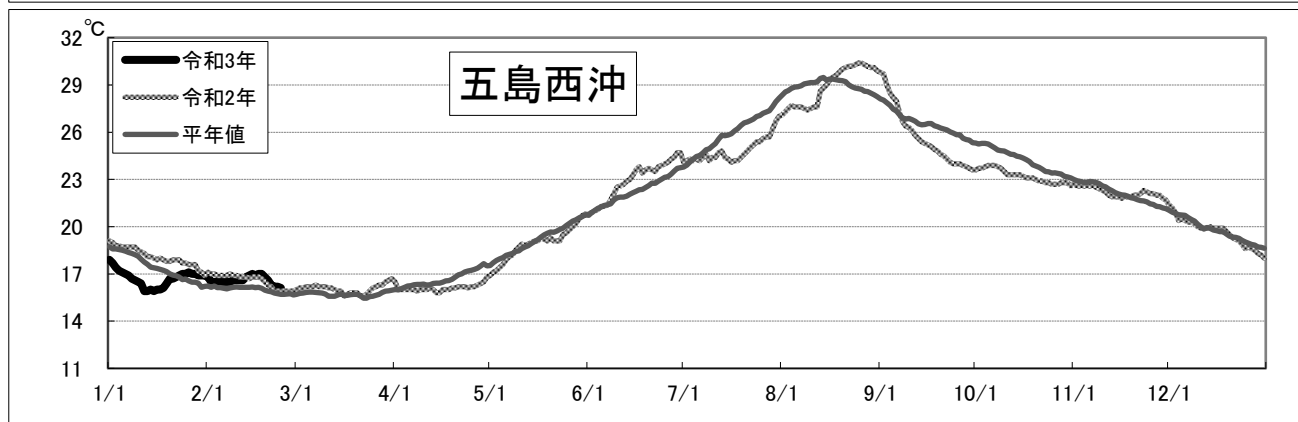
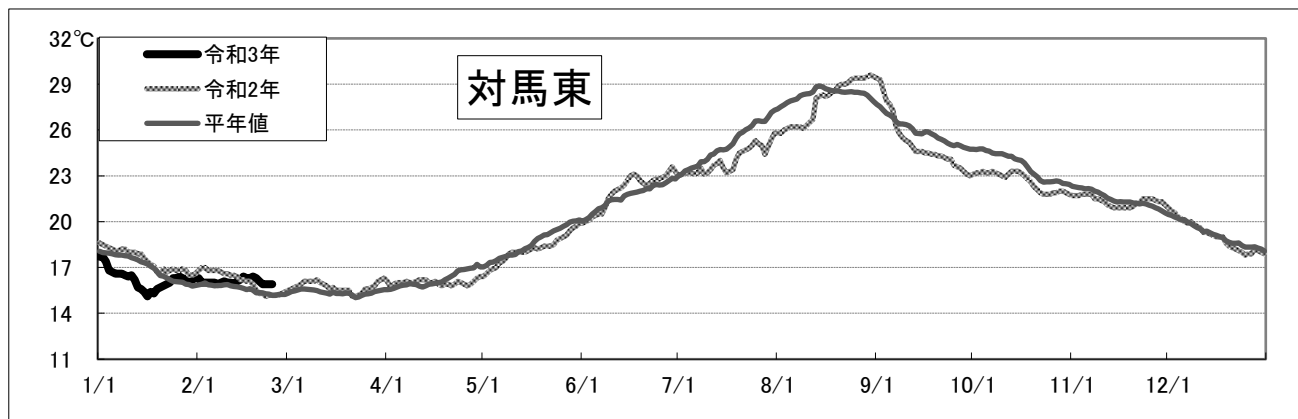
※：詳細不明

# 〔海面水温情報〕 MGD SST (人工衛星水温) [気象庁発表] より

令和 3年 2月 18日～令和 3年 2月 24日の平均水温

※人工衛星水温から下記定点水温を抜粋。

	水温	前週差	平年差
対馬東	16.1 °C	-0.1 °C	0.7 °C
五島西沖	16.5 °C	-0.4 °C	0.6 °C
五島灘	16.4 °C	-0.6 °C	0.4 °C



※各定点は漁場図に示す (対馬東 : A 五島西沖 : B 五島灘 : C)

※平年値は過去5年間の平均値。