

小型まき網週間漁獲量

令和 3年 2月 11日～ 2月 17日 (旧暦 令和 2年 12月 30日～ 3年 1月 6日)

地区	主たる魚種組成	漁獲量 (ト)	*1日1統当り 漁獲量(ト)	出漁 日数	1日1統当り漁獲量(ト)	
					前週	前年
西彼	マサバ(豆～小) 91%	54	13	4	8	13
	マアジ(豆) 7%					
	マイワシ(中羽) 2%					
五島 奈留	カタクチ(中～大羽) 96%	32	16	2	5	1
	マサバ(小) 4%					
北松 南部	カタクチ(大羽) 100%	42	14	3	12	13
橘湾		※	※	※	6	—

漁業種類別週間漁獲量

令和 3年 2月 11日～ 2月 17日 (旧暦 令和 2年 12月 30日～ 3年 1月 6日)

漁業 種類	地区	主たる 魚種	大き さ	漁獲量 (kg)	*1日1統当り 漁獲量(kg)	出漁 日数	1日1統当り漁獲量(kg)	
							前週	前年
イカ釣	対馬東岸	スルメイカ	20入	15,570	197	6	102	127
	壱岐勝本	スルメイカ	20入	33,365	8,341/日	4	4,864/日	7,955/日
		ケンサキ	3段	3,552	888/日		184/日	57/日
定置網	五島有川	マサバ	豆	2,762	39	5	98	277
	五島魚目	スルメイカ	20～25入	461	46	5	79	523
	対馬西岸	マアジ		216	27	4	43	41
	対馬東岸	ケンサキ		2,962	129	5	272	138
一本釣	北松宇久	ブリ	5kg未満	1,264	316/日	4	78/日	70/日
	西彼野母	マアジ	150～400g	33	11	3	15	—

注：前年の1日1統当り漁獲量は前年同月の数量を示す。

*：単位「/日」は、1日当たりの漁協水揚量を示す。

※：詳細不明

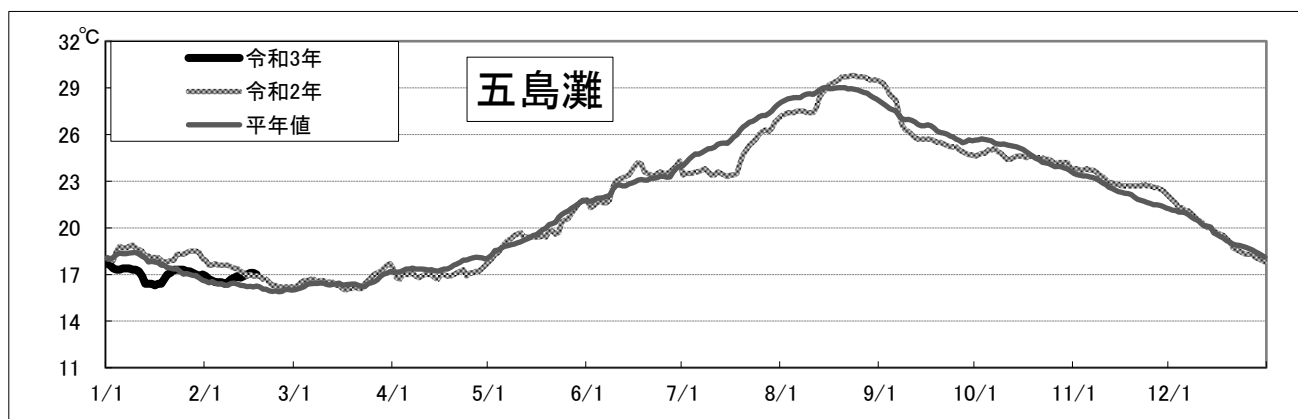
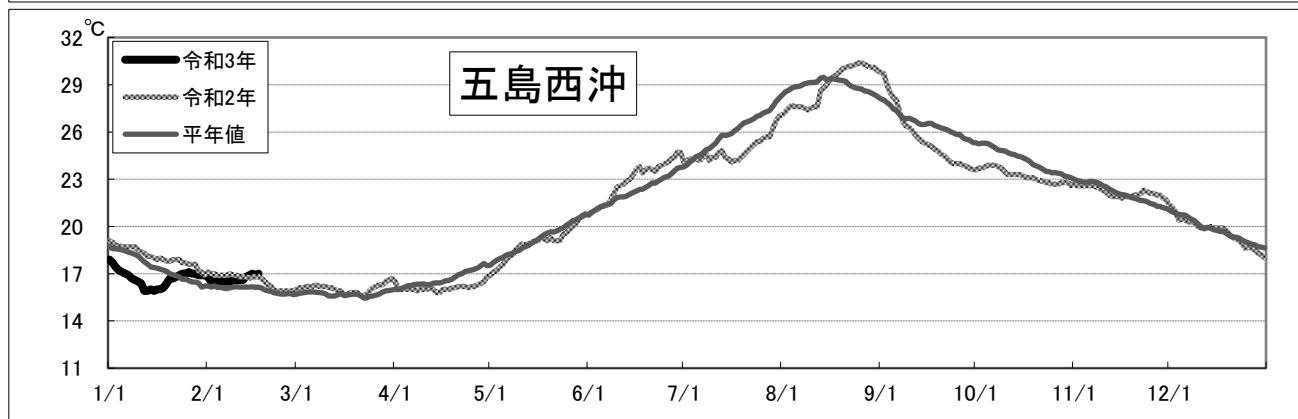
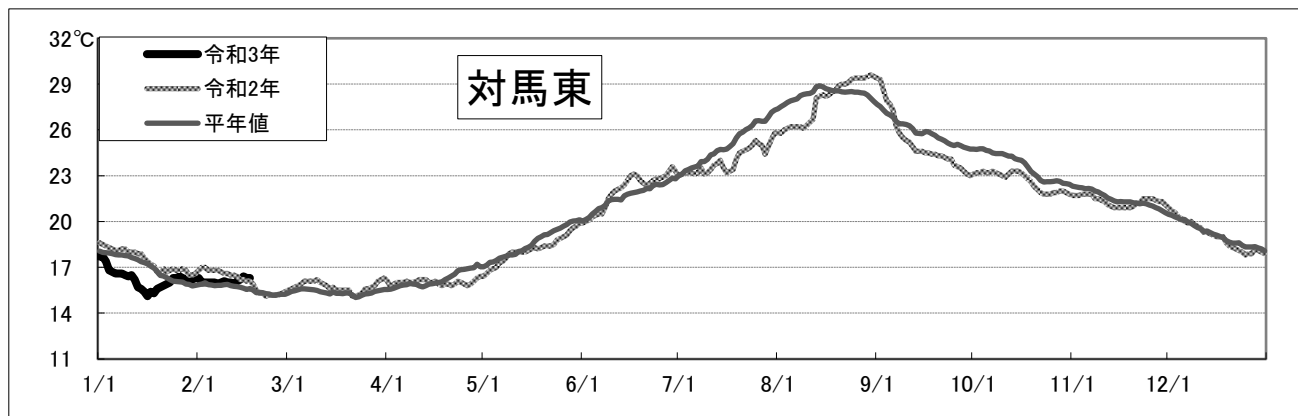
〔海面水温情報〕

MGDSST（人工衛星水温） [気象庁発表] より

令和 3年 2月 11日～令和 3年 2月 17日の平均水温

※人工衛星水温から下記定点水温を抜粋。

	水温	前週差	平年差
対馬東	16.2 °C	0.2 °C	0.5 °C
五島西沖	16.8 °C	0.3 °C	0.7 °C
五島灘	17.0 °C	0.4 °C	0.7 °C



※各定点は漁場図に示す（対馬東：A 五島西沖：B 五島灘：C）

※平年値は過去5年間の平均値。