

小型まき網週間漁獲量

令和 2年 11月 26日～ 12月 2日 (旧暦 令和 2年 10月 12日～ 10月 18日)

地区	主たる魚種組成	漁獲量 (ト)	*1日1統当り漁獲量 (ト)	出漁日数	1日1統当り漁獲量 (ト)	
					前週	前年
西彼	マアジ (豆～大) 51%	2	0.6	2	4	7
	カタクチ (カエリ) 40%					
	ゴマサバ (中) 5%					
	マサバ (豆) 4%					
五島奈留	マアジ (豆～大) 54%	4	2	1	2	2
	マサバ (小) 21%					
	その他のアジ類 25%					
北松南部	マサバ (豆) 35%	769	14	4	16	11
	マイワシ (中羽) 30%					
	マアジ (豆～大) 22%					
	ウルメ (中羽) 12%					
	カタクチ (小～中羽) 1%					
橘湾		※	※	※	※	5

漁業種類別週間漁獲量

令和 2年 11月 26日～ 12月 2日 (旧暦 令和 2年 10月 12日～ 10月 18日)

漁業種類	地区	主たる魚種	大きさ	漁獲量 (kg)	*1日1統当り漁獲量 (kg)	出漁日数	1日1統当り漁獲量 (kg)	
							前週	前年
イカ釣	対馬東岸	ケンサキ	2.5～3段	620	13	6	27	16
	壱岐勝本	ケンサキ		—	—	—	—	5/日
	五島奈留	ケンサキ		—	—	4	—	0.5
定置網	五島有川			※	※	※	353	665
	五島魚目	ブリ	ヤズ	9,005	750	6	130	810
	対馬西岸	マアジ		356	36	5	103	71
	対馬東岸	ケンサキ		5,063	203	5	73	53
一本釣	北松宇久	ヒラマサ	4kg 未満	821	164/日	5	199/日	160/日
	西彼野母	マアジ		※	※	※	—	16

注：前年の1日1統当り漁獲量は前年同月の数量を示す。

*：単位「/日」は、1日当たりの漁協水揚量を示す。

※：詳細不明

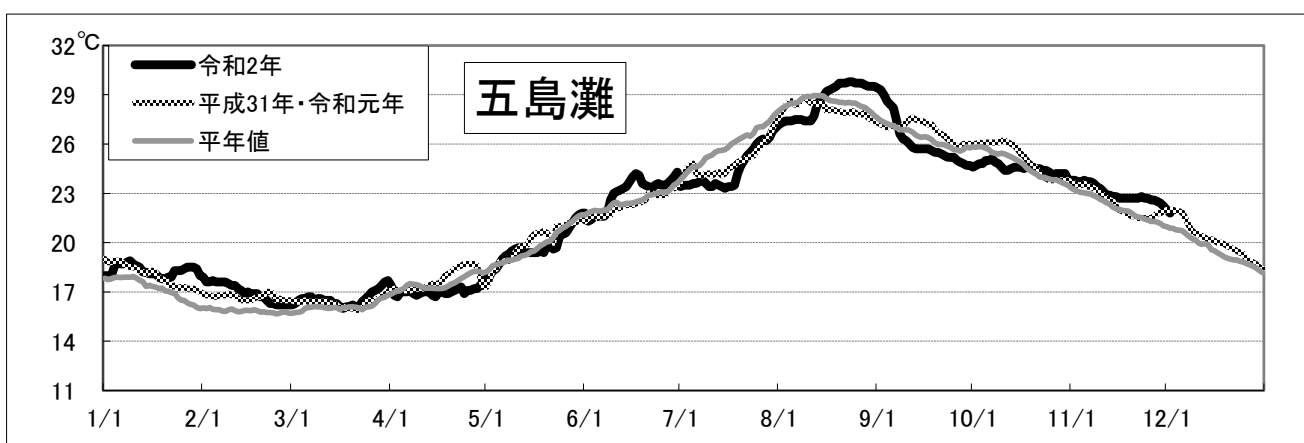
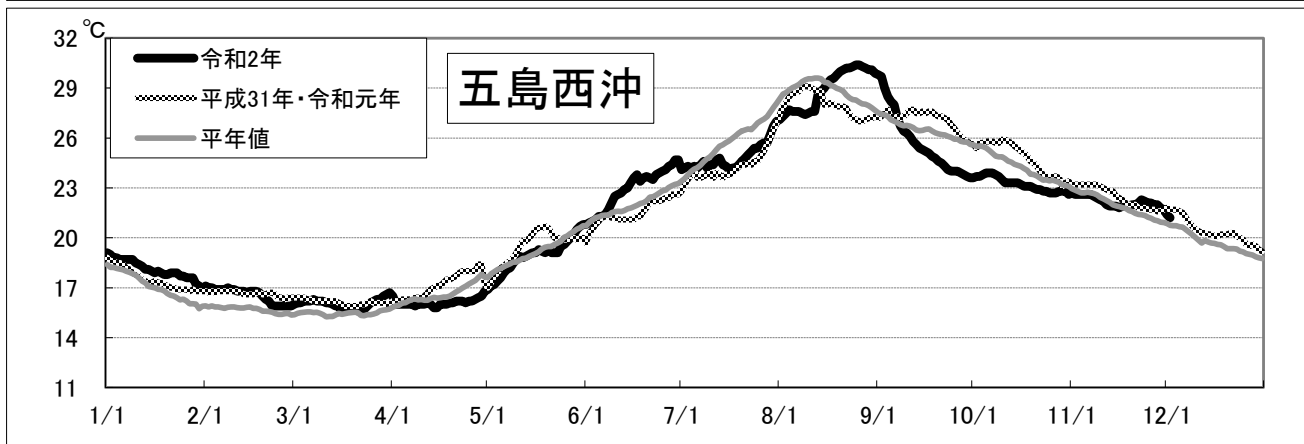
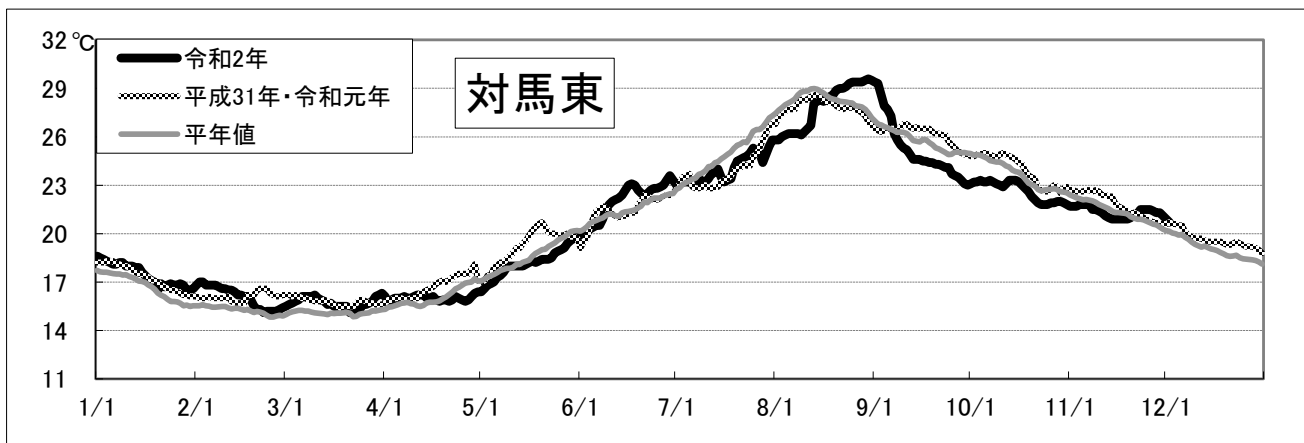
〔海面水温情報〕

MGDSST (人工衛星水温) [気象庁発表] より

令和 2年 11月 26日～令和 2年 12月 2日の平均水温

※人工衛星水温から下記定点水温を抜粋。

	水温	前週差	平年差
対馬東	21.2 °C	-0.1 °C	0.8 °C
五島西沖	21.7 °C	-0.3 °C	0.8 °C
五島灘	22.3 °C	-0.4 °C	1.2 °C



※各定点は漁場図に示す (対馬東 : A 五島西沖 : B 五島灘 : C)

※平年値は過去5年間の平均値。