

小型まき網週間漁獲量

令和 2年 11月 19日～ 11月 25日 (旧暦 令和 2年 10月 5日～ 10月 11日)

地区	主たる魚種組成	漁獲量 (ト)	*1日1統当り漁獲量 (ト)	出漁日数	1日1統当り漁獲量 (ト)		
					前週	前年	
西彼	マアジ (豆～大)	61%	26	4	3	14	7
	マサバ (豆～大)	20%					
	カタクチ (小羽)	17%					
	ウルメ (大羽)	2%					
五島奈留	マアジ (豆～大)	87%	8	2	3	5	2
	マサバ (小～中)	13%					
北松南部	マサバ (豆～中)	45%	671	16	5	17	11
	マアジ (豆～中)	30%					
	マイワシ (中羽)	21%					
	ウルメ (中羽)	3%					
	カタクチ (小羽)	1%					
橘湾		※	※	※	※	※	5

漁業種類別週間漁獲量

令和 2年 11月 19日～ 11月 25日 (旧暦 令和 2年 10月 5日～ 10月 11日)

漁業種類	地区	主たる魚種	大きさ	漁獲量 (kg)	*1日1統当り漁獲量 (kg)	出漁日数	1日1統当り漁獲量 (kg)	
							前週	前年
イカ釣	対馬東岸	ケンサキ	2～2.5段	1,584	27	5	20	16
	壱岐勝本	ケンサキ		—	—	—	4/日	5/日
	五島奈留	ケンサキ		—	—	4	—	0.5
定置網	五島有川	シラ		24,679	353	5	542	665
	五島魚目	ウスバハギ		1,302	130	5	789	810
	対馬西岸	マアジ		373	93	2	35	71
	対馬東岸	ケンサキ		1,578	72	5	113	53
一本釣	北松宇久	ヒラマサ	4～8 kg	490	245/日	2	128/日	160/日
	西彼野母	マアジ		—	—	—	12	16

注：前年の1日1統当り漁獲量は前年同月の数量を示す。

*：単位「/日」は、1日当たりの漁協水揚量を示す。

※：詳細不明

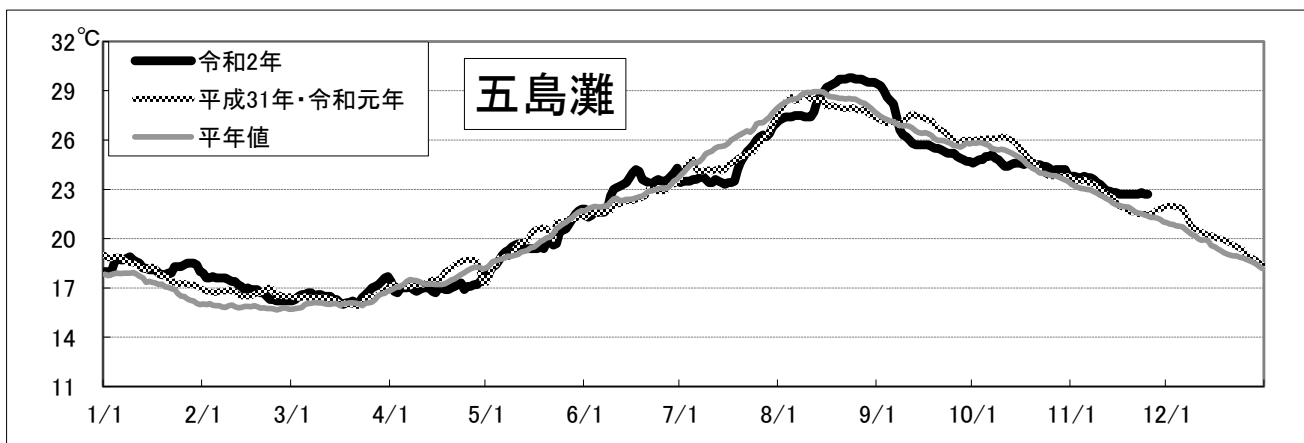
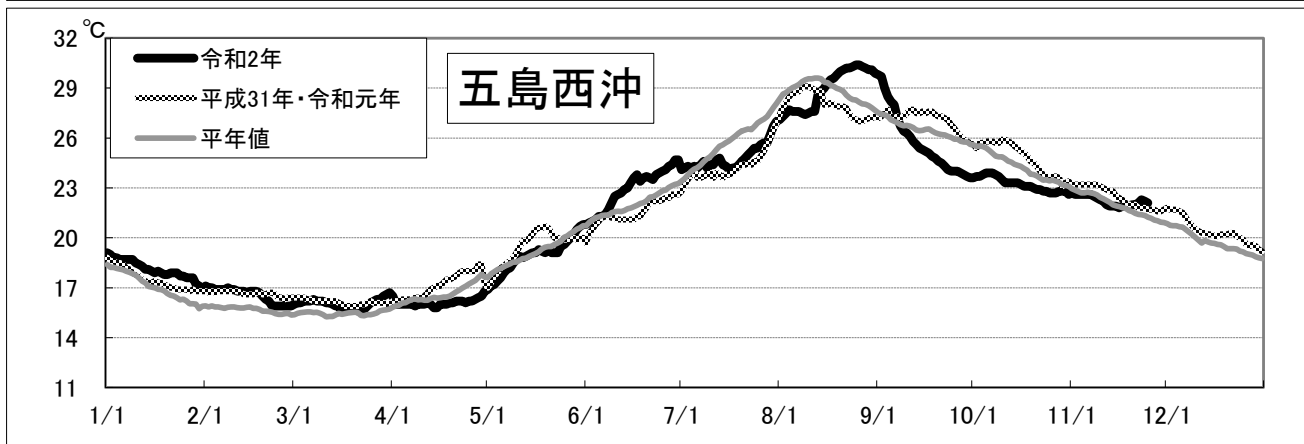
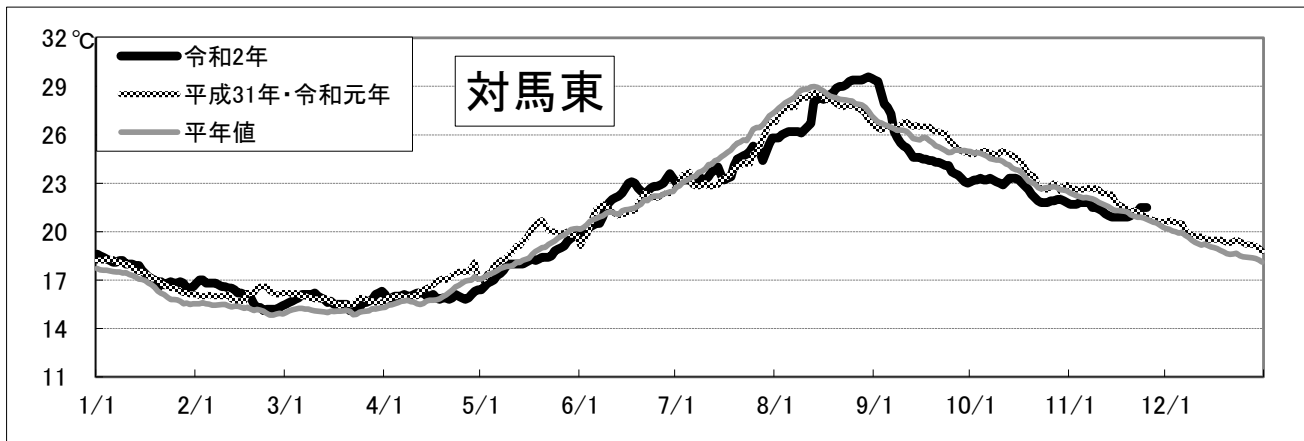
〔海面水温情報〕

MGDSST (人工衛星水温) [気象庁発表] より

令和 2年 11月 19日～令和 2年 11月 25日の平均水温

※人工衛星水温から下記定点水温を抜粋。

	水温	前週差	平年差
対馬東	21.3 °C	0.3 °C	0.3 °C
五島西沖	22.1 °C	0.2 °C	0.6 °C
五島灘	22.7 °C	-0.1 °C	1.1 °C



※各定点は漁場図に示す (対馬東 : A 五島西沖 : B 五島灘 : C)

※平年値は過去5年間の平均値。