

第40回長崎県地方港湾審議会資料

厳原港港湾計画書

— 軽易な変更 —

平成18年3月

厳原港港湾管理者

長 崎 県

目 次

変更理由	-----	1
1. 大規模地震対策施設計画	-----	2
1-1 大規模地震対策施設計画（追加）	-----	2

変更理由

1. 巖原地区において、大規模地震が発生した場合に、緊急物資の輸送等をおこなう機能を確保するため、大規模地震対策施設計画を追加する。

1. 大規模地震対策施設計画

1-1. 大規模地震対策施設計画（追加）

大規模地震が発生した場合に、緊急物資の輸送等をおこなう機能を確保するため、大規模地震対策施設を次のとおり計画する。

[大規模地震対策施設計画]

巖原地区

水深 7.5m 岸壁 1 バース 延長 130m

[既定計画の変更計画] C-1

道路

臨港道路 巖原ふ頭線 [既定計画の変更計画]

起点 巖原ふ頭

終点 臨港道路巖原港線 2車線

臨港道路 巖原港線 [既設の変更計画]

起点 臨港道路巖原ふ頭線

終点 臨港道路巖原久田線 2車線

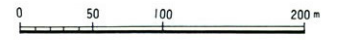
なお、耐震強化岸壁の背後には、緊急物資を荷さばき、保管等するためのオープンスペースを確保するものとする。

巖原港港湾計画位置図



久田地区

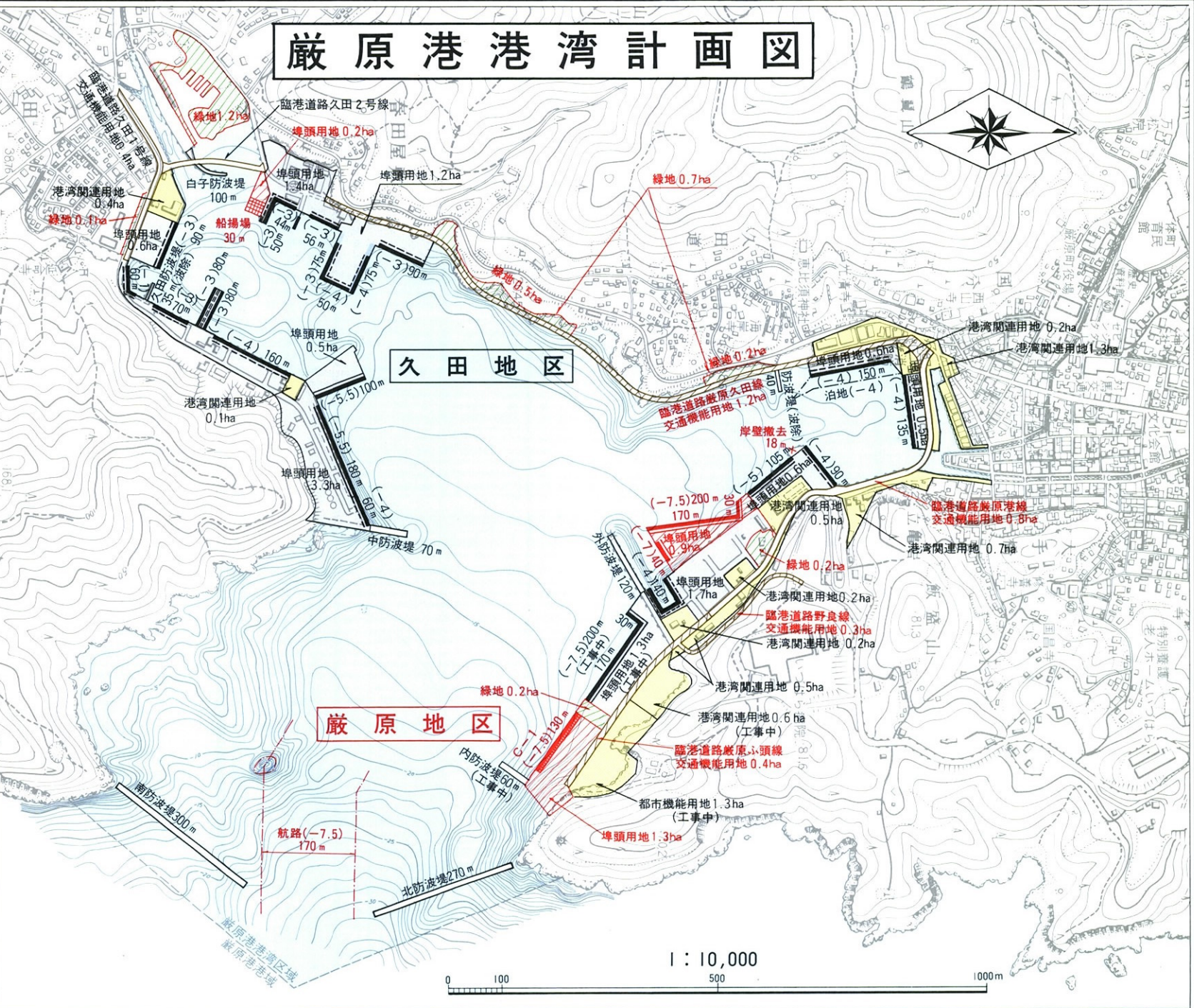
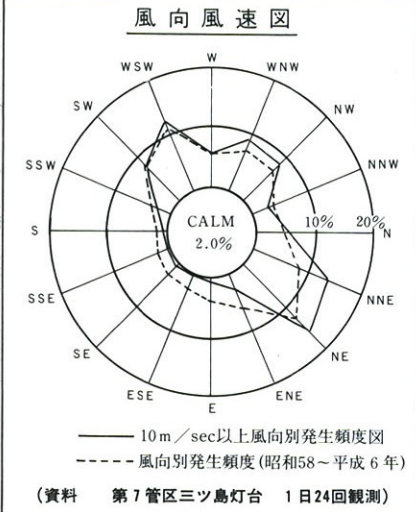
巖原地区



凡例：計画変更箇所 ○

第四十回長崎県地方港湾審議会資料（平成十八年二月）

巖原港港湾計画図



凡 例	
	航路・泊地 (既定計画)
	外郭施設 (既設)
	公共岸壁 (既定計画)
	公共耐震強化岸壁 (今回計画)
	公共物揚場 (既設)
	船揚場 (既定計画)
	小型棧橋 (既設)
	埠頭用地 (既定計画)
	埠頭用地 (既設)
	緑地 (既定計画)
	臨港道路 (既定計画)
	臨港道路 (既設)
	その他の用地 (既設)
	撤去 (既定計画)



第四十回長崎県地方港湾審議会資料(平成十八年二月)