

第37回長崎県地方港湾審議会資料

# 福江港港湾計画書

— 軽易な変更 —

平成15年9月

福江港港湾管理者

## 目 次

変更理由	-----	1
1. フェリーふ頭計画（変更）	-----	2
2. 港湾環境整備施設計画（変更）	-----	2
3. 土地造成及び土地利用計画（変更）	-----	3

## 変更理由

1. 港湾のより効率的な利用を図るとともに、良好な環境の創造を図るため、大波止地区のフェリーふ頭計画及び港湾環境整備施設計画を変更する。
2. フェリーふ頭計画及び港湾環境整備施設計画の変更に伴い、大波止地区の土地利用計画を変更する。

## 1. フェリーふ頭計画（変更）

港湾のより効率的な利用を図るため、フェリーふ頭を次のとおり計画する。

大波止地区

ふ頭用地 5ha（旅客施設用地及び荷捌施設用地）

既定計画  
大波止地区  
ふ頭用地 5ha（旅客施設用地及び荷捌施設用地）

## 2. 港湾環境整備施設計画（変更）

港湾の良好な環境の創造を図るため、緑地を次のとおり計画する。

大波止地区 緑地 1ha

既定計画  
大波止地区 緑地 1ha

### 3. 土地造成及び土地利用計画（変更）

港湾再開発による快適性の高い港湾空間を形成するため、土地利用を次のとおり計画する。

[単位：ha]

用途 地区名	ふ頭用地	港湾関連用地	交通機能用地	緑地	合計
大波止地区	7	3	1	1	12

注1. 今回の変更に係る地区についてのみ記述した。

注2. 端数整理のため、内訳の和は必ずしも合計とはならない。

既定計画

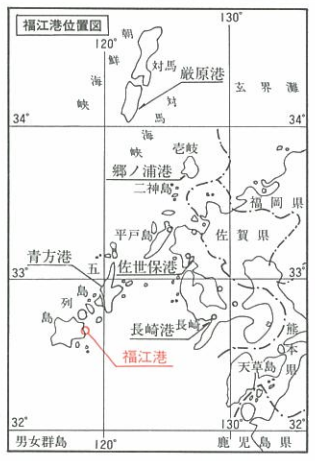
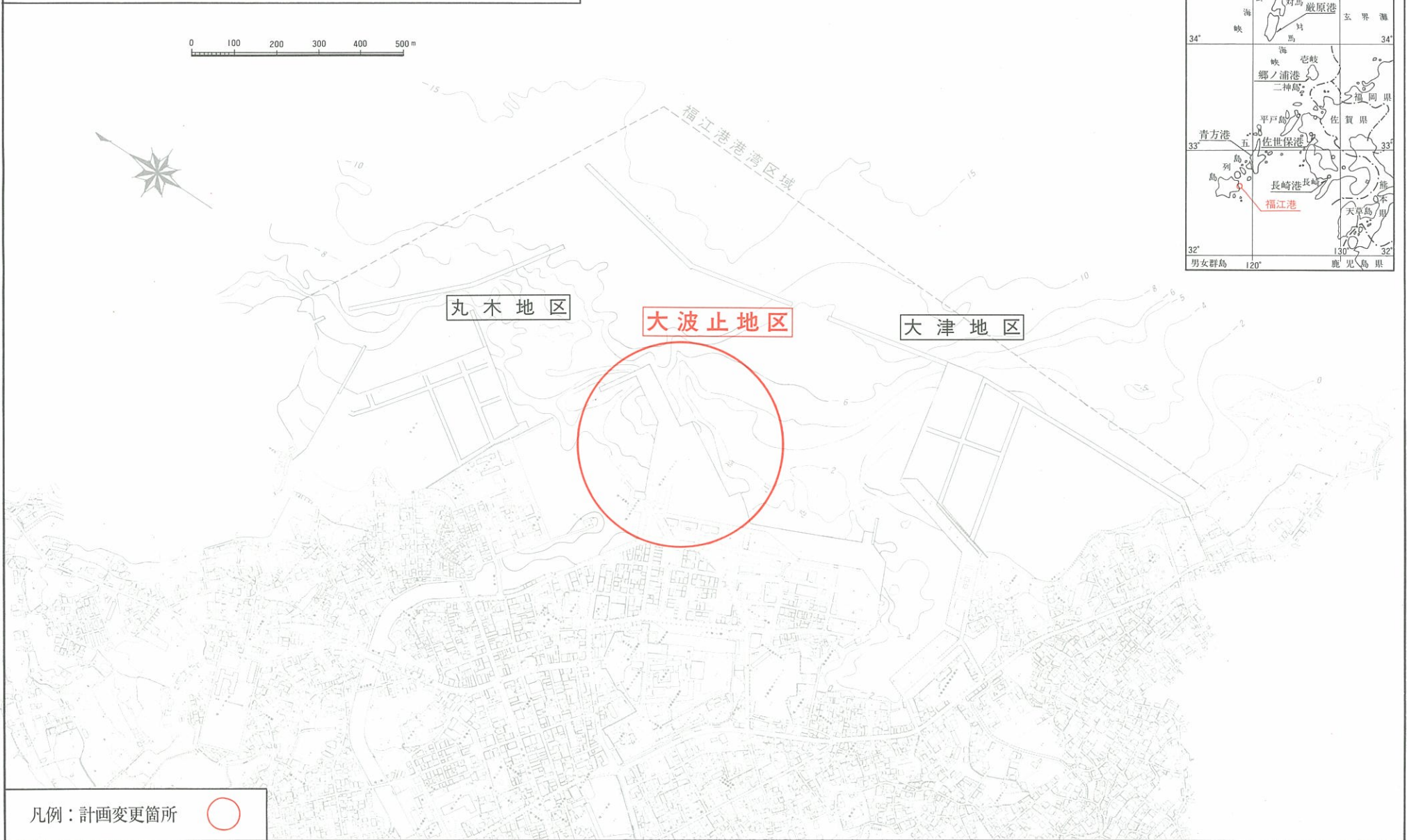
[単位：ha]

用途 地区名	ふ頭用地	港湾関連用地	交通機能用地	緑地	合計
大波止地区	7	3	1	1	12

注1. 今回の変更に係る地区についてのみ記述した。

注2. 端数整理のため、内訳の和は必ずしも合計とはならない。


# 福江港港湾計画位置図



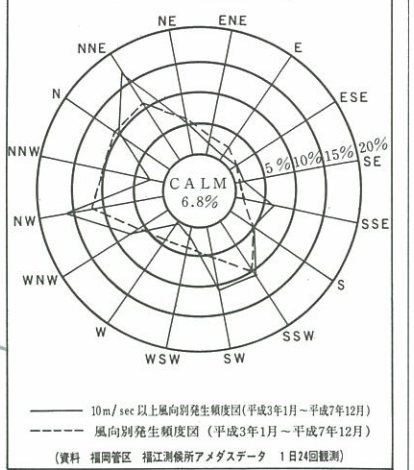
凡例：計画変更箇所 

# 福江港港湾計画図

1 : 5,000



風向風速図



凡 例	
	航路・泊地 (既 設)
	外 郭 施 設 (既定計画)
	(既 設)
	公 共 岸 壁 (既 設)
	公 共 物 揚 場 (既 設)
	小 型 棧 橋 (既 設)
	ふ 頭 用 地 (今回計画)
	(既 設)
	(今回計画)
	緑 地 (既定計画)
	(既 設)
	臨 港 道 路 (既 設)
	そ の 他 の 道 路 (計 画)
	(既 設)
	そ の 他 の 用 地 (既 設)
	撤 去 (既定計画)

