

小型まき網週間漁獲量

令和2年 9月24日～9月30日 (旧暦令和2年 8月8日～8月14日)

地区	主たる魚種組成	漁獲量 (ト)	*1日1統当り漁獲量 (ト)	出漁日数	1日1統当り漁獲量 (ト)	
					前週	前年
西彼	マアジ (豆～中) 68% マサバ (豆～小) 22% その他のアジ類 10%	4	0.4	5	0.8	8
五島 奈留	マアジ (豆～中) 92% マサバ (小) 8%	0.9	0.4	1	1	2
北松 南部	マイワシ (小～中羽) 100%	168	24	1	17	11
橋湾		※	※	※	※	4

漁業種類別週間漁獲量

令和2年 9月24日～9月30日 (旧暦令和2年 8月8日～8月14日)

漁業種類	地区	主たる魚種	大きさ	漁獲量 (kg)	*1日1統当り漁獲量 (kg)	出漁日数	1日1統当り漁獲量 (kg)	
							前週	前年
イカ釣	対馬東岸	スルメイカ	20入	100	50	1	3	0.6
		ケンサキ	2.5段	32	16		92	31
	壱岐勝本	スルメイカ	20入	15,125	5,042/日	3	3/日	11/日
		ケンサキ	3段	536	179/日		5,672/日	1,250/日
五島奈留	ケンサキ	2段	2,068	98	5	57	39	
定置網	五島有川			※	※	※	209	846
	五島魚目	シイラ		15,175	1,518	5	492	651
	対馬西岸	サワ		374	37	5	115	216
	対馬東岸	ヒラサマ		2,100	700	3	218	117
一本釣	北松宇久	イサキ		※	※	※	570/日	50/日
	西彼野母	マアジ		※	※	※	※	17
ヒカ船曳	北松生月	ヒカ	小ヒカ	74,431	1,772	7	642	776

注：前年の1日1統当り漁獲量は前年同月の数量を示す。

*：単位「/日」は、1日当たりの漁協水揚量を示す。

※：詳細不明

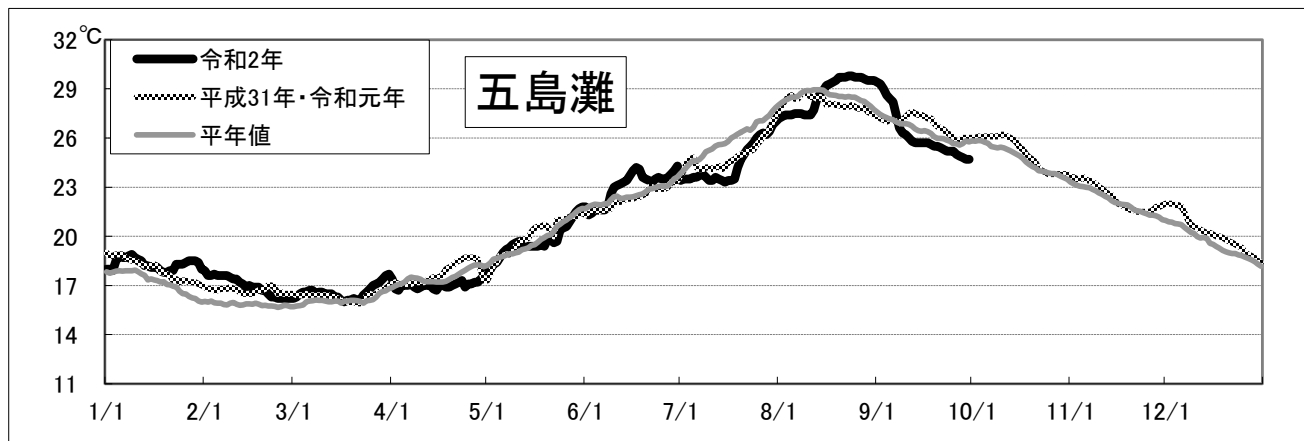
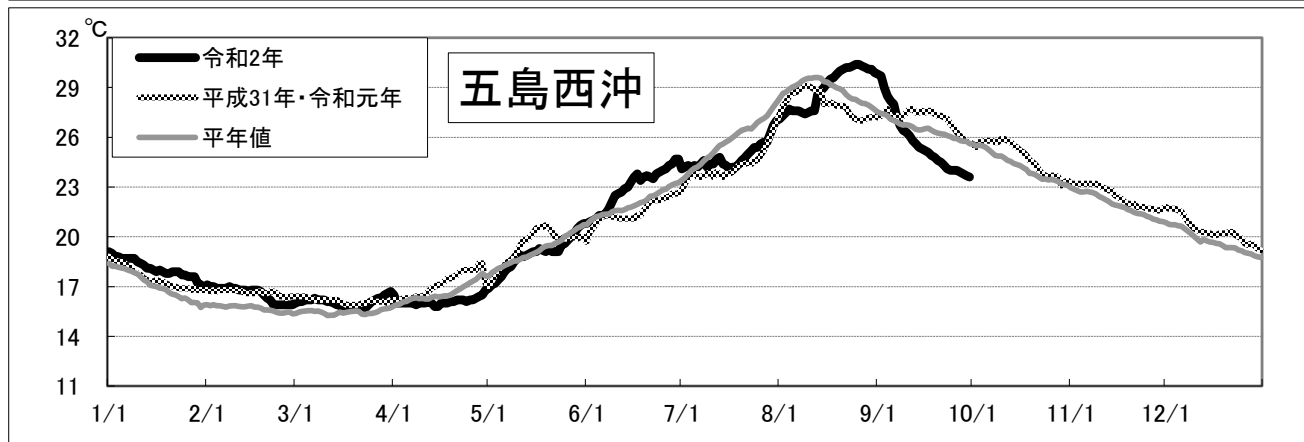
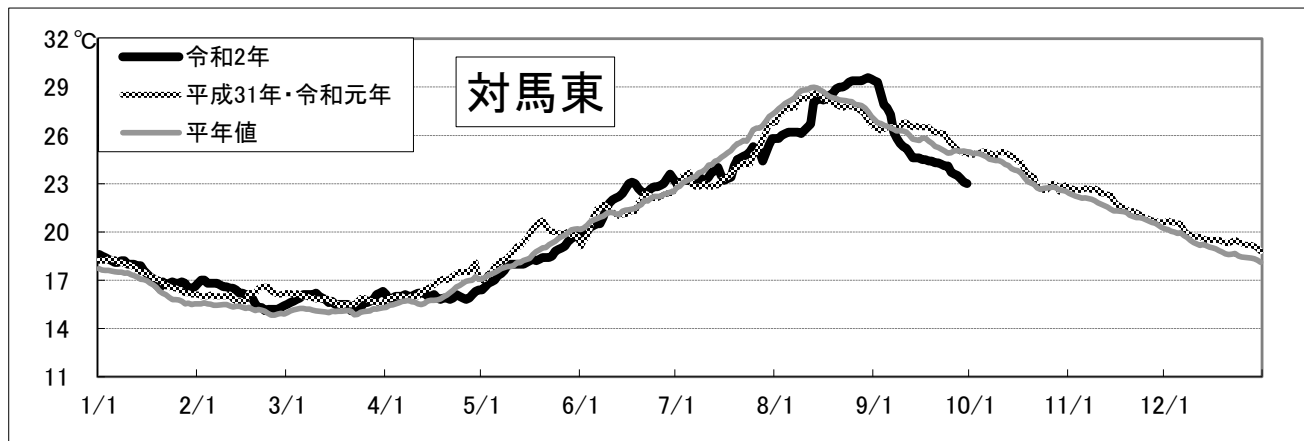
〔海面水温情報〕

MGDSST（人工衛星水温） [気象庁発表] より

令和 2年 9月 24日～令和 2年 9月 30日の平均水温

※人工衛星水温から下記定点水温を抜粋。

	水温	前週差	平年差
対馬東	23.5 °C	-0.8 °C	-1.5 °C
五島西沖	23.9 °C	-0.8 °C	-2.0 °C
五島灘	24.9 °C	-0.5 °C	-0.8 °C



※各定点は漁場図に示す（対馬東：A 五島西沖：B 五島灘：C）

※平年値は過去5年間の平均値。