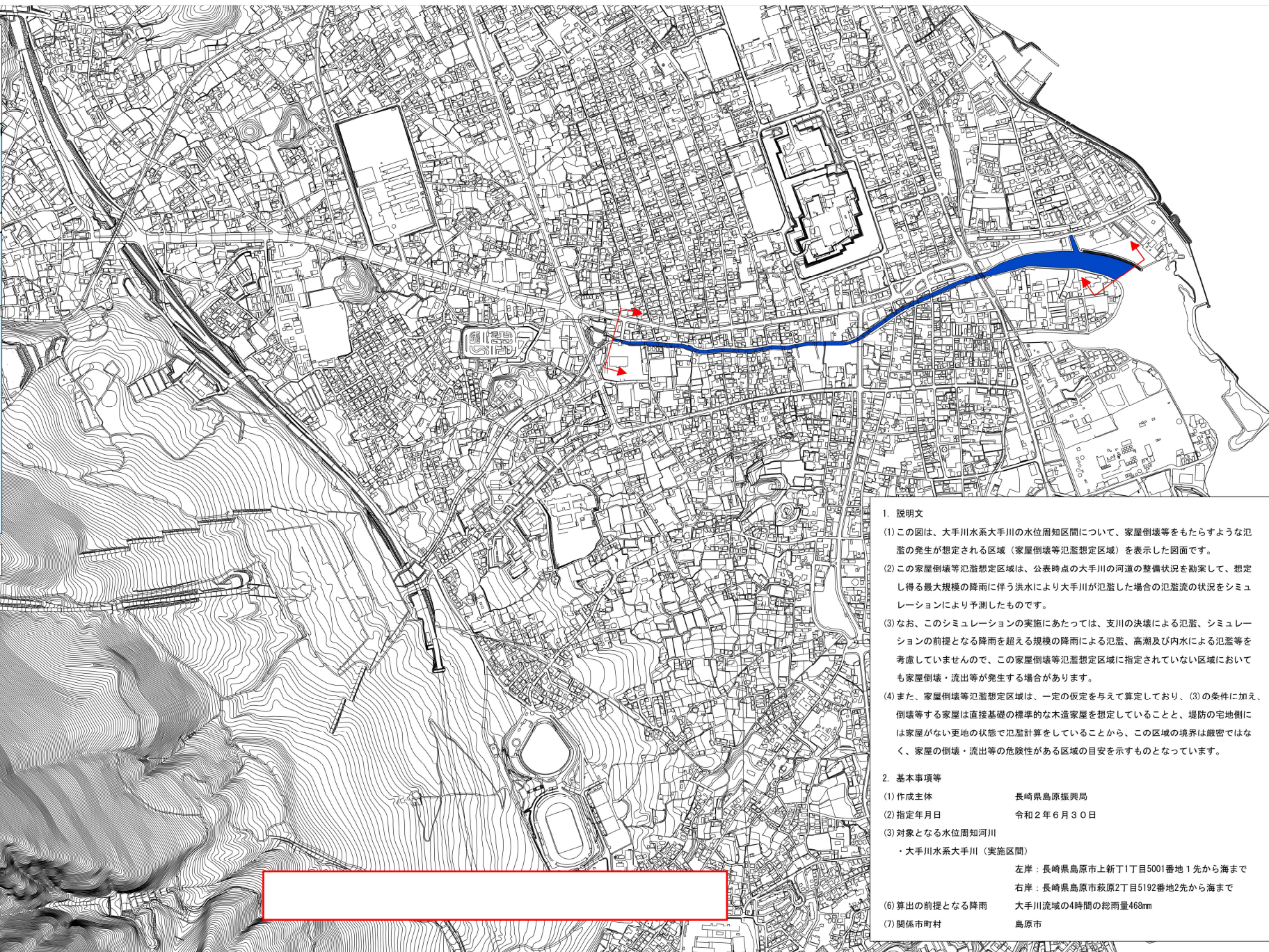
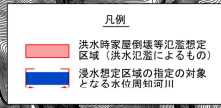

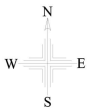


大手川水系大手川洪水浸水想定区域図(家屋倒壊等氾濫想定区域図(氾濫流))



1. 説明文

- (1) この図は、大手川水系大手川の水位周知区間について、家屋倒壊等をもたらすような氾濫の発生が想定される区域（家屋倒壊等氾濫想定区域）を表示した図面です。
- (2) この家屋倒壊等氾濫想定区域は、公表時点の大手川の河道の整備状況を勘案して、想定し得る最大規模の降雨に伴う洪水により大手川が氾濫した場合の氾濫流の状況をシミュレーションにより予測したものです。
- (3) なお、このシミュレーションの実施にあたっては、支川の決壊による氾濫、シミュレーションの前提となる降雨を超える規模の降雨による氾濫、高潮及び内水による氾濫等を考慮していませんので、この家屋倒壊等氾濫想定区域に指定されていない区域においても家屋倒壊・流出等が発生する場合があります。
- (4) また、家屋倒壊等氾濫想定区域は、一定の仮定を与えて算定しており、(3)の条件に加え、倒壊等する家屋は直接基礎の標準的な木造家屋を想定していることと、堤防の宅地側には家屋がない更地の状態で氾濫計算をしていることから、この区域の境界は厳密ではなく、家屋の倒壊・流出等の危険性がある区域の目安を示すものとなっています。

2. 基本事項等

(1) 作成主体	長崎県島原振興局
(2) 指定年月日	令和2年6月30日
(3) 対象となる水位周知河川	大手川水系大手川（実施区間）
	左岸：長崎県島原市上新1丁目5001番地1先から海まで 右岸：長崎県島原市萩原2丁目5192番地2先から海まで
(6) 算出の前提となる降雨	大手川流域の4時間の総降雨468mm
(7) 関係市町村	島原市