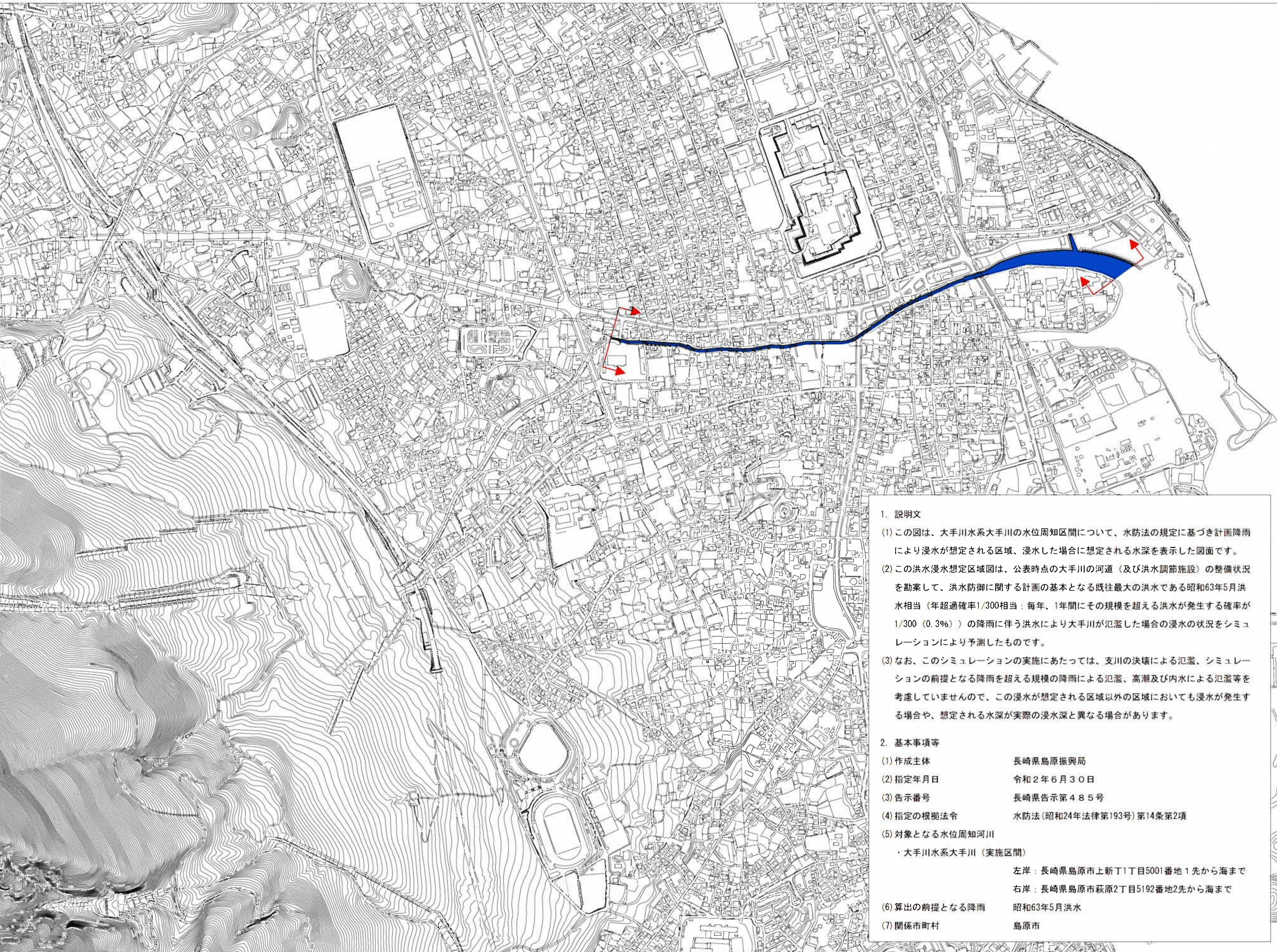
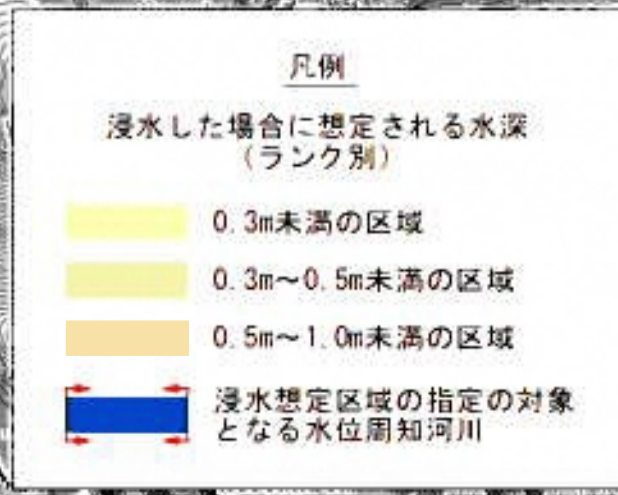

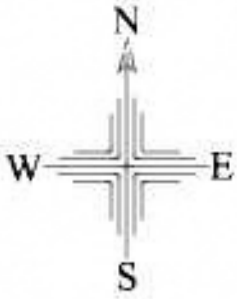


# 大手川水系大手川洪水浸水想定区域図(計画規模)



**1. 説明文**

(1) この図は、大手川水系大手川の水位周知区間について、水防法の規定に基づき計画降雨により浸水が想定される区域、浸水した場合に想定される水深を表示した図面です。

(2) この洪水浸水想定区域図は、公表時点の大手川の河道（及び洪水調節施設）の整備状況を勘案して、洪水防御に関する計画の基本となる既往最大の洪水である昭和63年5月洪水相当（年超過確率1/300相当：毎年、1年間にその規模を超える洪水が発生する確率が1/300（0.3%））の降雨に伴う洪水により大手川が氾濫した場合の浸水の状況をシミュレーションにより予測したものです。

(3) なお、このシミュレーションの実施にあたっては、支川の決壊による氾濫、シミュレーションの前提となる降雨を超える規模の降雨による氾濫、高潮及び内水による氾濫等を考慮していませんので、この浸水が想定される区域以外の区域においても浸水が発生する場合や、想定される水深が実際の浸水深と異なる場合があります。

**2. 基本事項等**

|                 |                             |
|-----------------|-----------------------------|
| (1) 作成主体        | 長崎県島原振興局                    |
| (2) 指定年月日       | 令和2年6月30日                   |
| (3) 告示番号        | 長崎県告示第485号                  |
| (4) 指定の根拠法令     | 水防法(昭和24年法律第193号)第14条第2項    |
| (5) 対象となる水位通知河川 | ・ 大手川水系大手川（実施区間）            |
|                 | 左岸：長崎県島原市上新1丁目5001番地1先から海まで |
|                 | 右岸：長崎県島原市萩原2丁目5192番地2先から海まで |
| (6) 算出の前提となる降雨  | 昭和63年5月洪水                   |
| (7) 関係市町村       | 島原市                         |