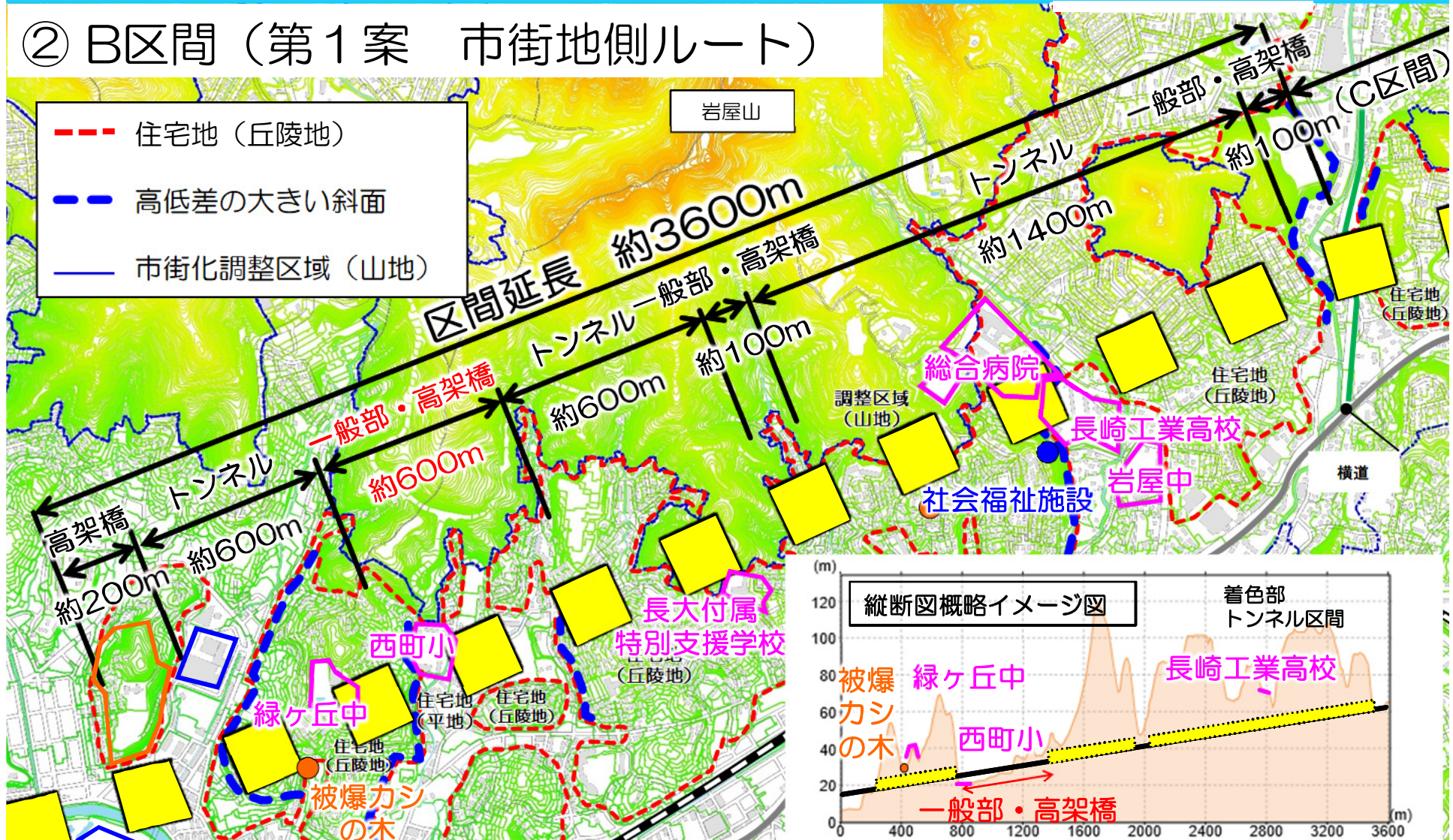


(2) 5. ルート選定 (2次選定)

② B区間 (第1案 市街地側ルート)



【ルート概要】

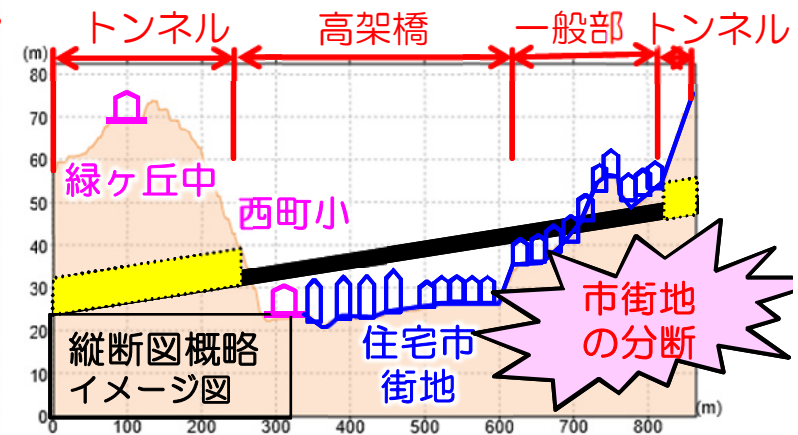
- 学校や総合病院などは、トンネルで地下を通過するため回避できる
- 一般部 (切土) では、**住宅市街地への影響が想定**される
- ルートは住宅市街地を多く通るため、トンネル区間以外では、多くの建物が支障となる

(2) 5. ルート選定 (2次選定)

② B区間 (第1案 市街地側ルート)



航空写真



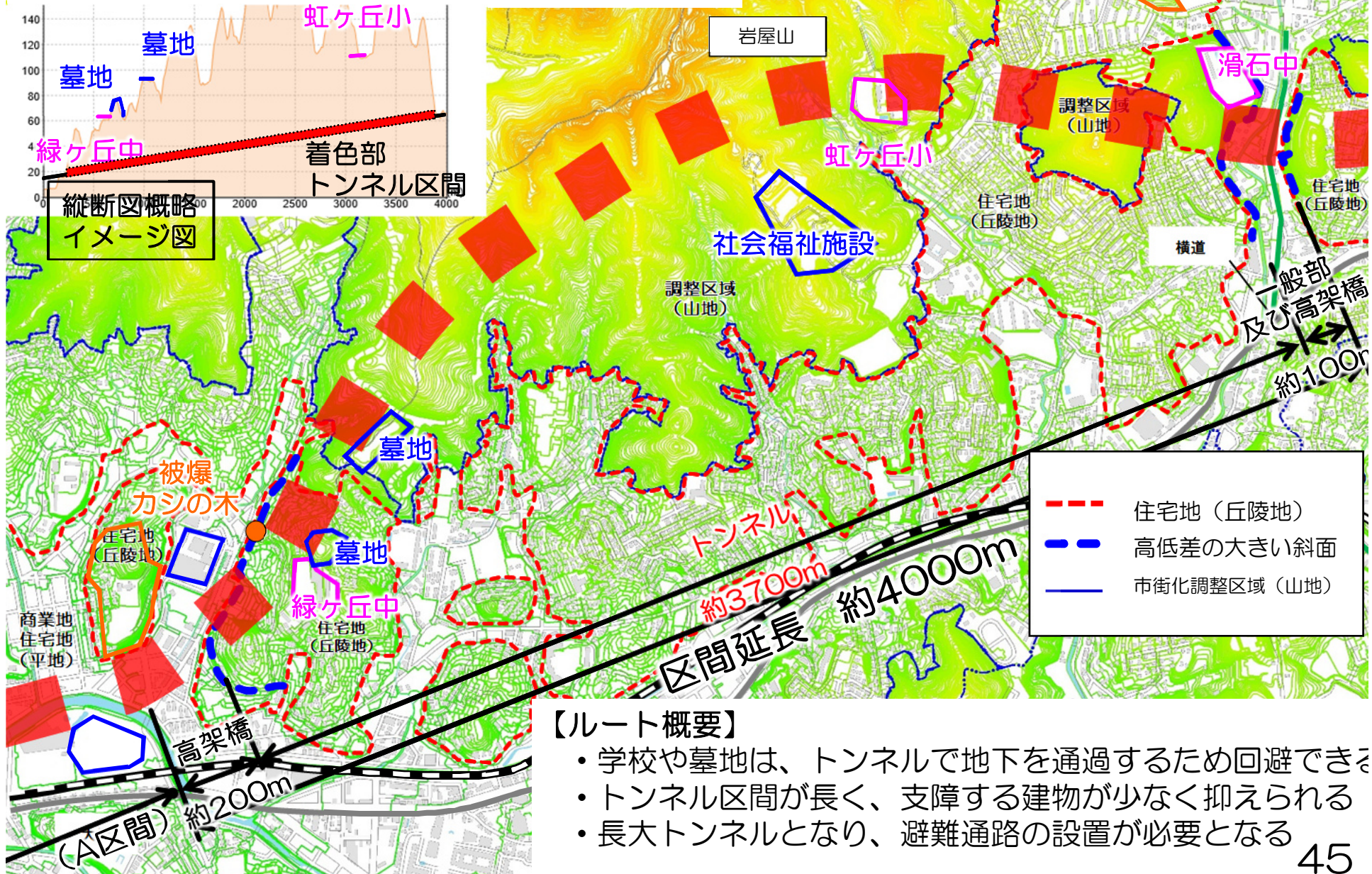
縦断イメージ図

【課題】

- 一般部 (切土) では、**市街地の分断**が想定され、**地域コミュニティへの影響が生じる**
- 工事用道路に接続する道路は狭小な生活道路であり、**施工性が劣る**
- 多くの建物が支障し、**用地補償費が多額となる**

(2) 5. ルート選定 (2次選定)

② B区間 (第2案 山側ルート)



【ルート概要】

- 学校や墓地は、トンネルで地下を通過するため回避できる
- トンネル区間が長く、支障する建物が少なく抑えられる
- 長大トンネルとなり、避難通路の設置が必要となる