

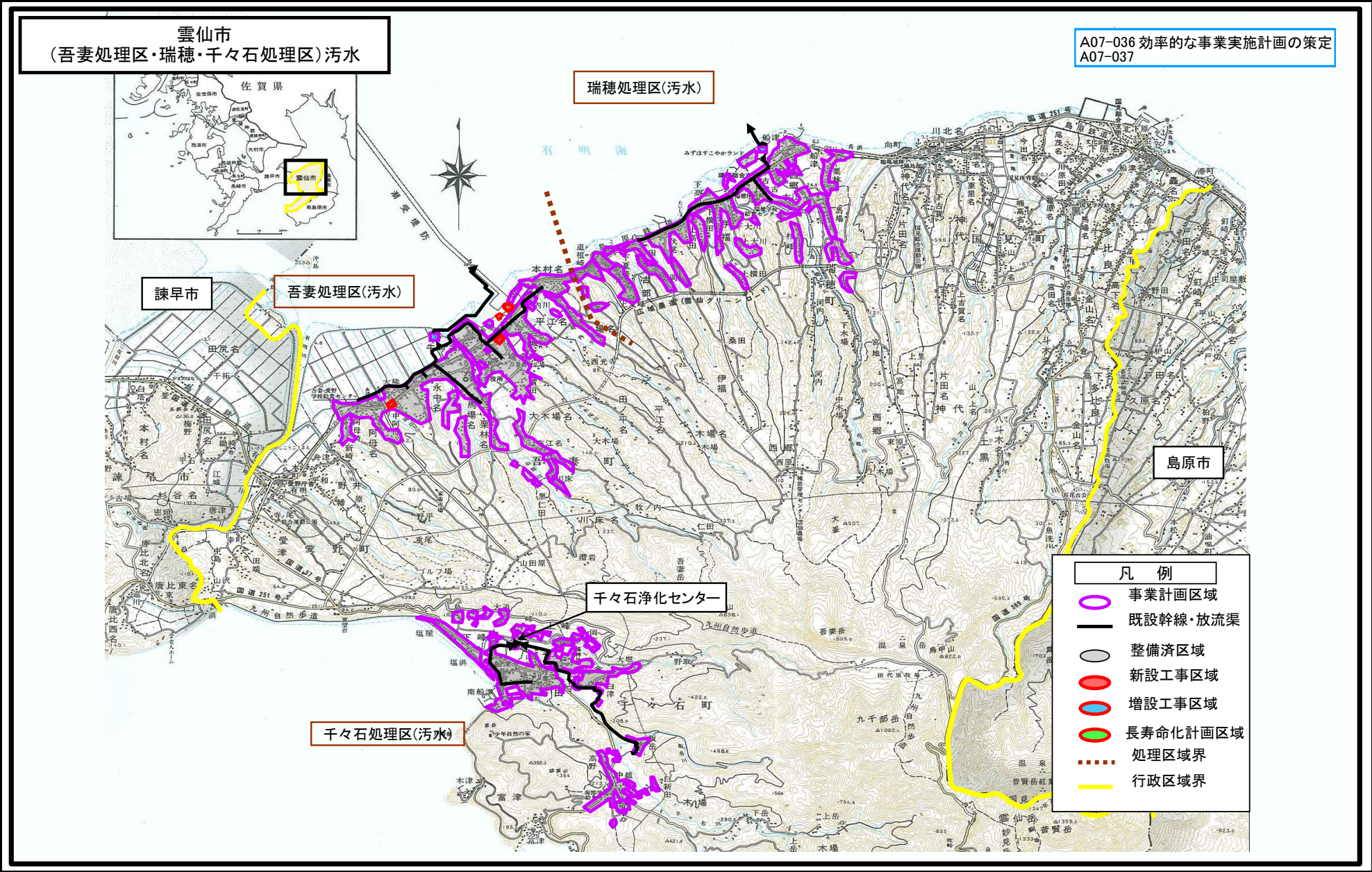
# 社会資本総合整備計画

計画の名称	第2期長崎県における汚水処理及び都市浸水対策の推進	
計画の期間	平成27年度 ～ 平成31年度 (5年間)	交付対象
		長崎市、佐世保市、諫早市、大村市、松浦市、壱岐市、西海市、雲仙市、南島原市、長与町、時津町、東彼杵町、川棚町、波佐見町、佐々町、長崎県



# 社会資本総合整備計画

計画の名称	第2期長崎県における汚水処理及び都市浸水対策の推進	
計画の期間	平成27年度 ~ 平成31年度 (5年間)	交付対象
		長崎市、佐世保市、大村市、松浦市、壱岐市、西海市、雲仙市、南島原市 長与町、時津町、東彼杵町、川棚町、波佐見町、佐々町、長崎県



計画の名称	第2期長崎県における污水処理及び都市浸水対策の推進	交付対象	長崎市、佐世保市、諫早市、大村市、松浦市、壱岐市、西海市、雲仙市、南島原市、長与町、時津町、東彼杵町、川棚町、波佐見町、佐々町、長崎県
計画の期間	平成27年度 ~ 平成31年度 (5年間)		

1:10,000

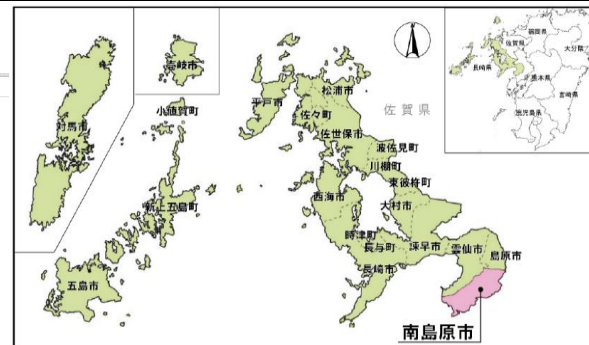
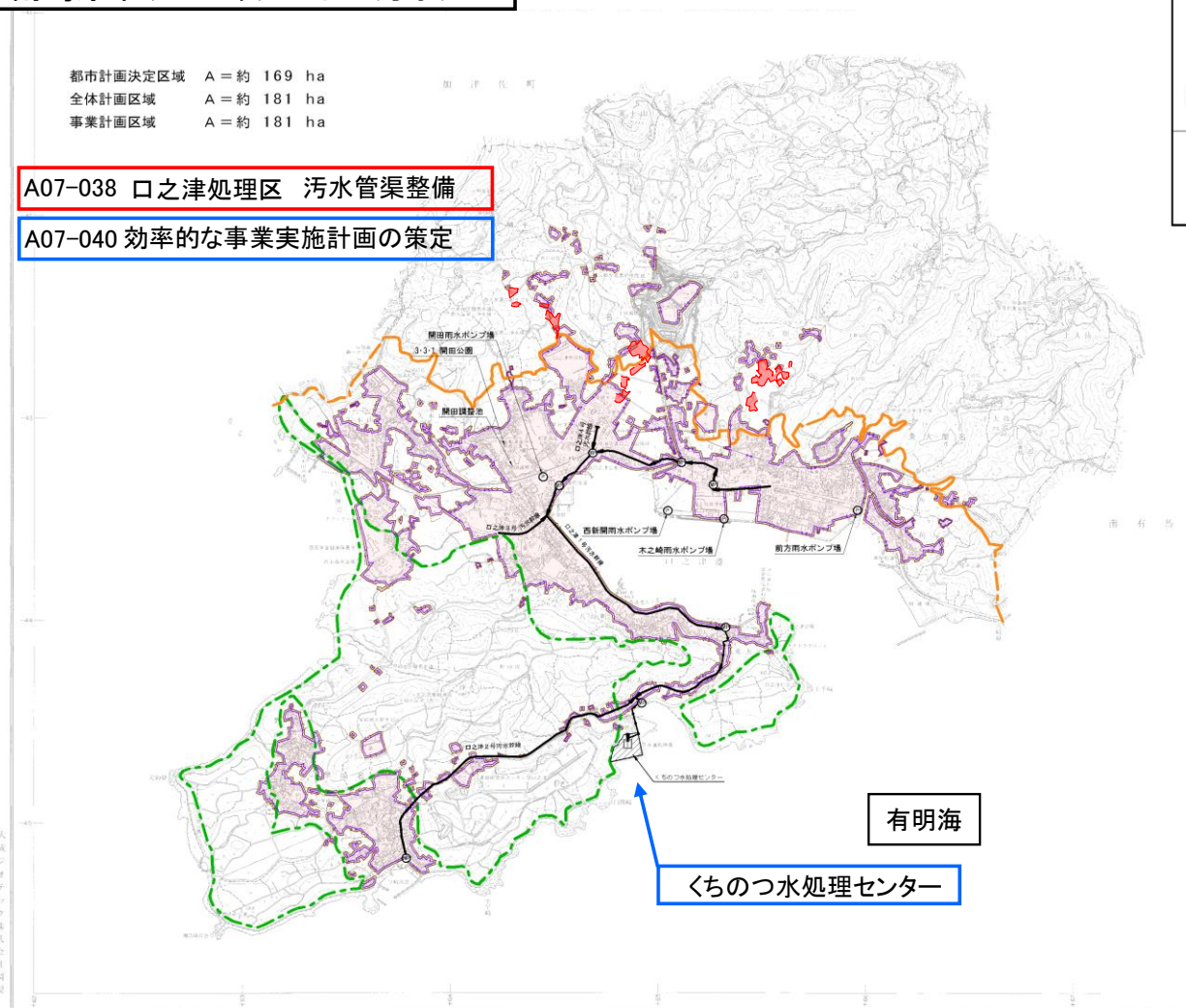
口之津町全図

南島原市(口之津処理区 污水)

都市計画決定区域 A = 約 169 ha  
 全体計画区域 A = 約 181 ha  
 事業計画区域 A = 約 181 ha

A07-038 口之津処理区 污水管渠整備

A07-040 効率的な事業実施計画の策定



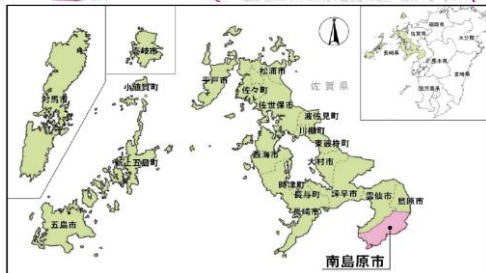
凡 例	
	事業計画区域
	都市計画区域
	自然公園区域
	幹線管渠
	面整備
	処理場
	ポンプ場

整備予定箇所の色分け	
	新設(赤)
	増設(青)
	改築(緑)
	設計等(黄)

1:10,000  
 1:10,000  
この図面は昭和47年度国土庁委託調査(1:25000縮尺)したものである。 図 併 用 第 1 号 国土地理院編、昭47  
この図面は昭和47年度国土庁委託調査(1:25000縮尺)したものである。 図 併 用 第 2 号 国土地理院編、昭47

計画の名称	第2期長崎県における汚水処理及び都市浸水対策の推進	交付対象	長崎市、佐世保市、諫早市、大村市、松浦市、壱岐市、西海市、雲仙市、南島原市、長与町、時津町、東彼杵町、川棚町、波佐見町、佐々町、長崎県
計画の期間	平成27年度～平成31年度（5年間）		

南島原市(南有馬処理区 汚水)

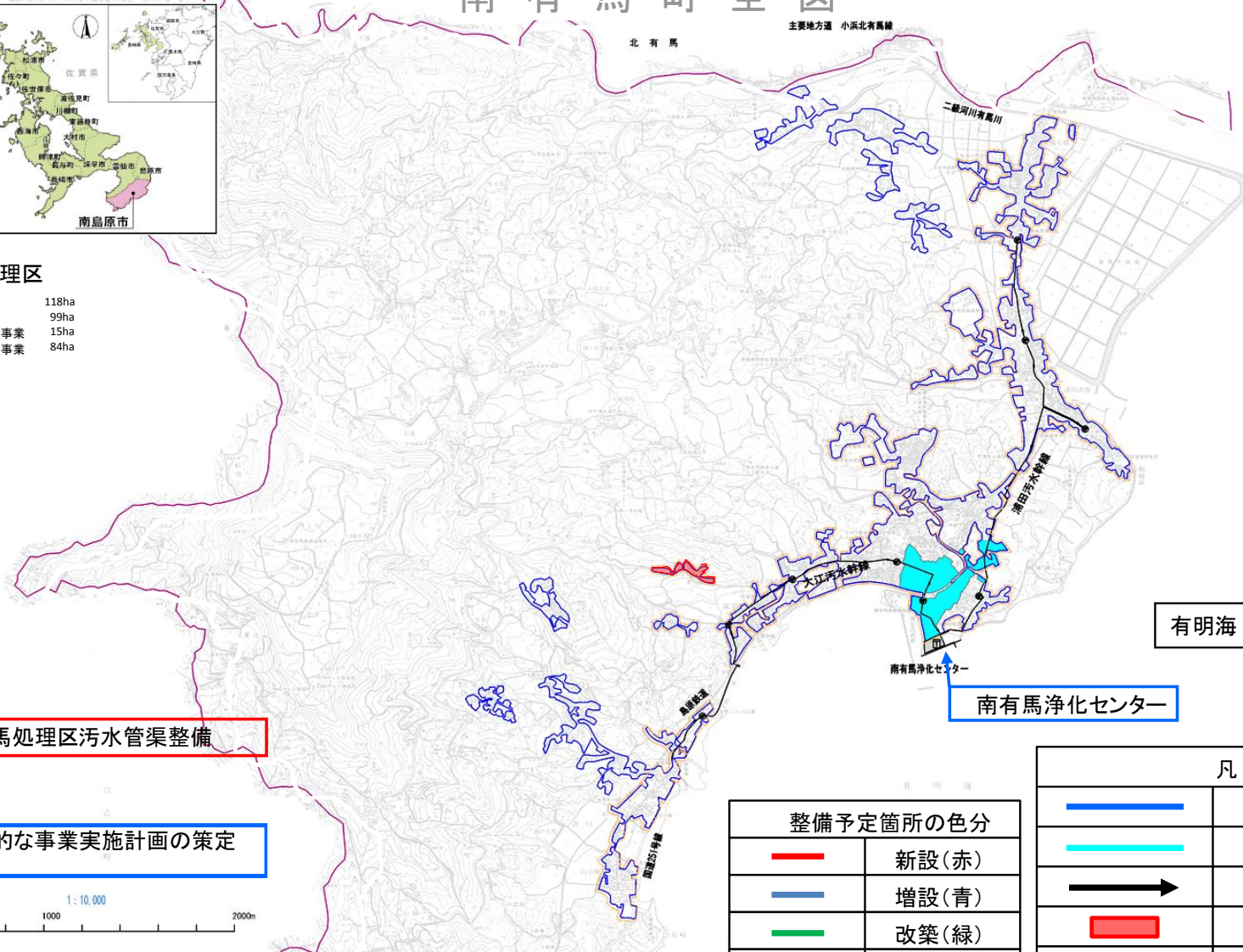


南有馬処理区

全体計画区域	118ha
事業認可区域	99ha
内漁業集落排水事業	15ha
内特定環境保全事業	84ha


加  
津  
佐

南有馬町全図



A07-039 南有馬処理区污水管渠整備

A07-040 効率的な事業実施計画の策定



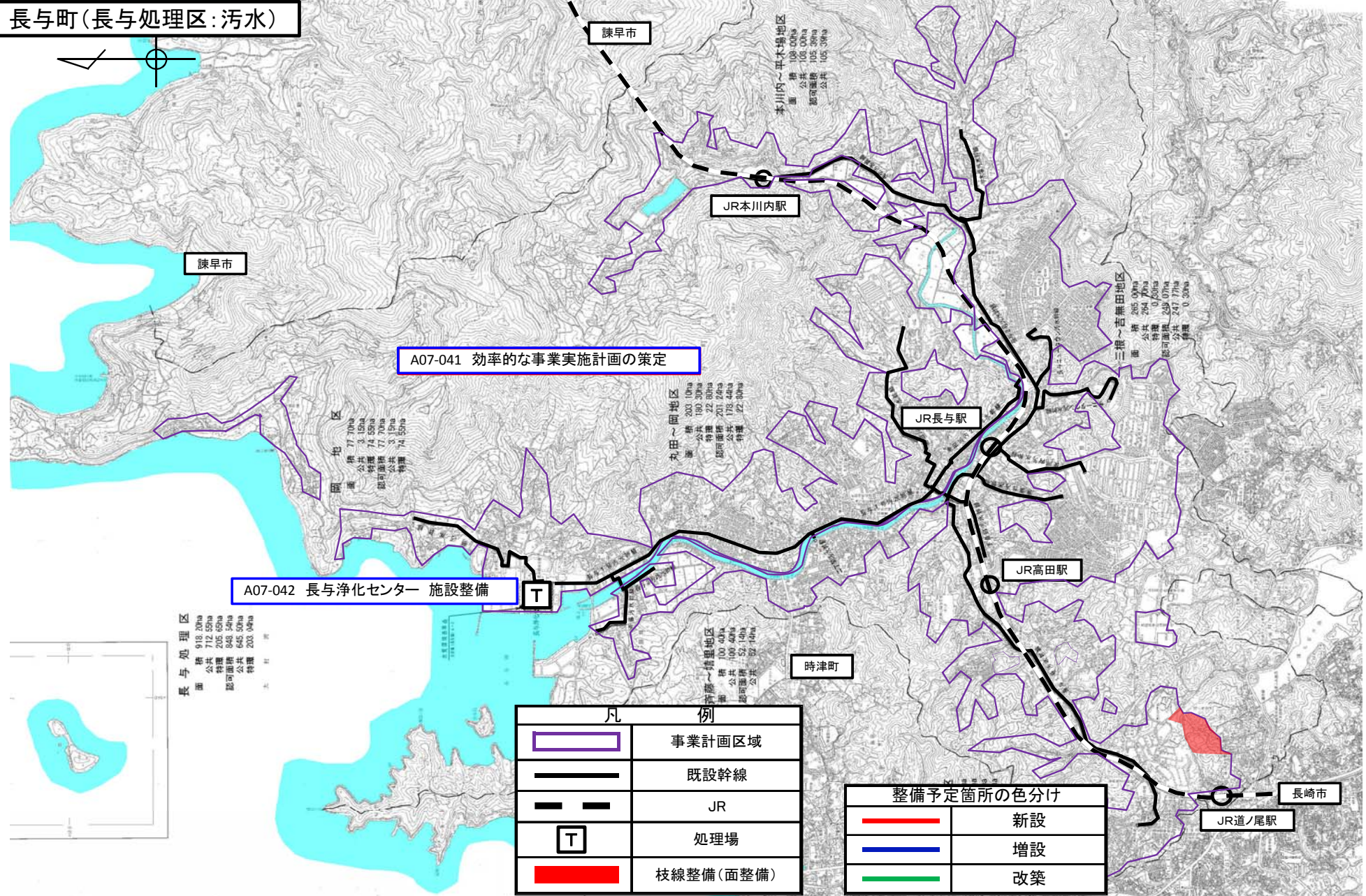
整備予定箇所の色分	
<span style="color: red;">—</span>	新設(赤)
<span style="color: blue;">—</span>	増設(青)
<span style="color: green;">—</span>	改築(緑)
<span style="color: yellow;">—</span>	設計等

凡 例	
<span style="color: blue;">—</span>	事業計画区域
<span style="color: cyan;">—</span>	漁業集落排水事業区域
<span style="color: black;">→</span>	幹線管渠
<span style="color: red;">■</span>	面整備
<span style="border: 1px solid black; padding: 2px;">T</span>	処理場

社会資本総合整備計画

計画の名称	第2期長崎県における汚水処理及び都市浸水対策の推進		
計画の期間	平成27年度 ~ 平成31年度 (5年間)	交付対象	長崎市、佐世保市、諫早市、大村市、松浦市、壱岐市、西海市、雲仙市、南島原市、長与町、時津町、東彼杵町、川棚町、波佐見町、佐々町、長崎県

長与町(長与処理区:汚水)



A07-042 長与浄化センター 施設整備

A07-041 効率的な事業実施計画の策定

凡 例	
	事業計画区域
	既設幹線
	JR
	処理場
	枝線整備(面整備)

整備予定箇所の色分け	
	新設
	増設
	改築

長与処理区  
 面積 918.20ha  
 公共 712.65ha  
 特種 205.65ha  
 認可面積 848.54ha  
 公共 645.50ha  
 特種 203.04ha

地 区  
 面積 77.70ha  
 公共 3.15ha  
 特種 74.55ha  
 認可面積 77.70ha  
 公共 74.55ha  
 特種 3.15ha

丸 田 区  
 面積 203.10ha  
 公共 180.30ha  
 特種 22.80ha  
 認可面積 203.22ha  
 公共 178.44ha  
 特種 24.78ha

本川内～平木埴地区  
 面積 108.00ha  
 公共 108.00ha  
 特種 0.00ha  
 認可面積 105.30ha  
 公共 105.30ha  
 特種 0.00ha

三根～吉無田地区  
 面積 265.00ha  
 公共 254.70ha  
 特種 10.30ha  
 認可面積 237.70ha  
 公共 237.70ha  
 特種 0.00ha

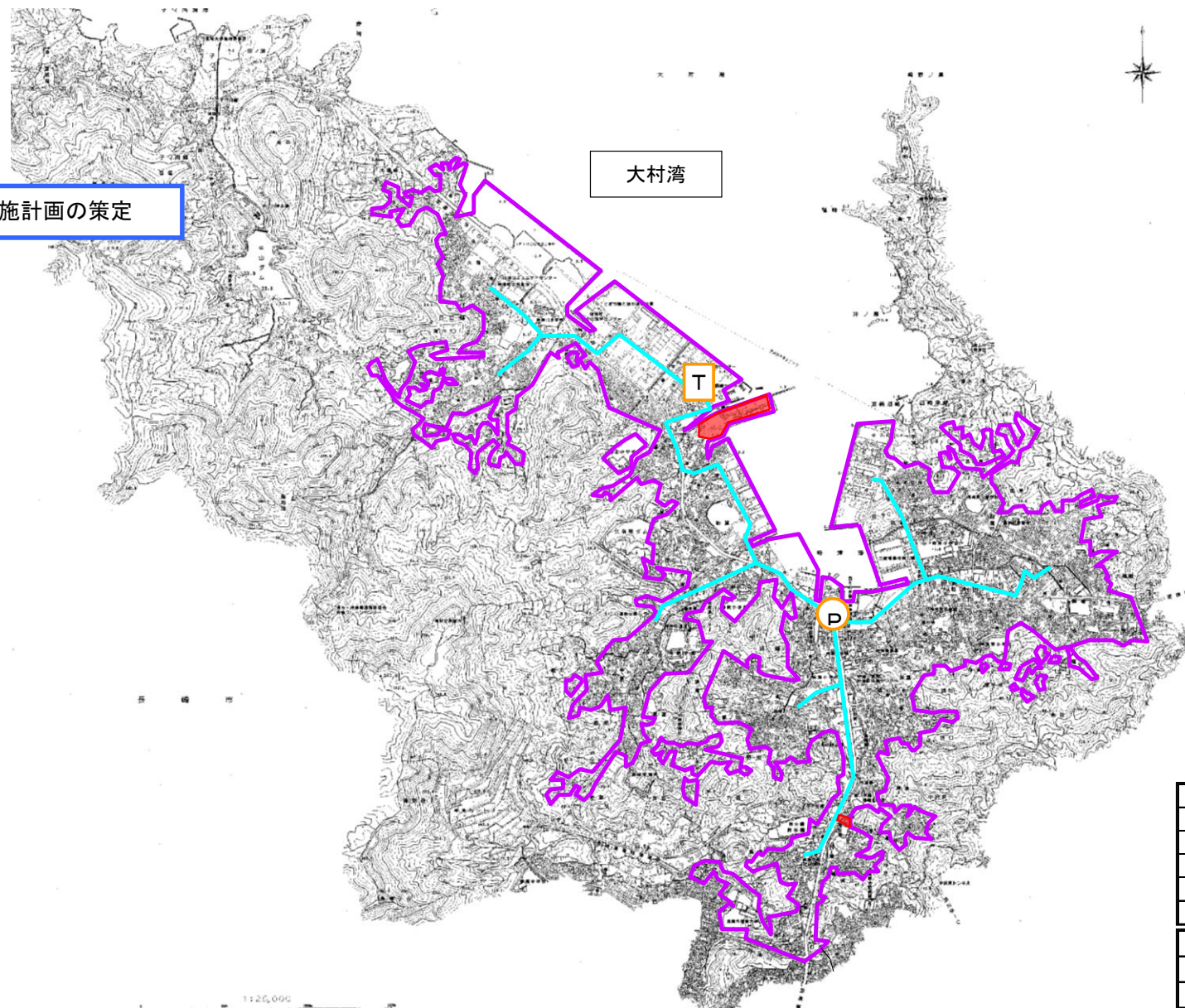
青藤～青藤地区  
 面積 100.40ha  
 公共 100.40ha  
 特種 0.00ha  
 認可面積 92.10ha  
 公共 92.10ha  
 特種 0.00ha

# 社会資本総合整備計画

計画の名称	第2期長崎県における汚水処理及び都市浸水対策の推進	
計画の期間	平成27年度 ～ 平成31年度 (5年間)	交付対象
		長崎市、佐世保市、諫早市、大村市、松浦市、壱岐市、西海市、雲仙市、南島原市、長与町、時津町、東彼杵町、川棚町、波佐見町、佐々町、長崎県

長崎県時津町

A07-043 効率的な事業実施計画の策定  
A07-044



凡 例	
	事業計画区域
	既設幹線
	終末処理場
	中継ポンプ場
	枝線整備(面整備)
整備予定箇所の色分け	
	新 設
	改 築
	増 設

社会資本総合整備計画

計画の名称	第2期長崎県における汚水処理及び都市浸水対策の推進		
計画の期間	平成27年度 ~ 平成31年度 (5年間)	交付対象	長崎市、佐世保市、諫早市、大村市、松浦市、老岐市、西海市、雲仙市、南島原市、長与町、時津町、東彼杵町、川棚町、波佐見町、佐々町、長崎県

東彼杵町(東彼杵処理区)

A07-045 東彼杵処理区 汚水管渠整備

A07-046 効率的な事業実施計画の策定



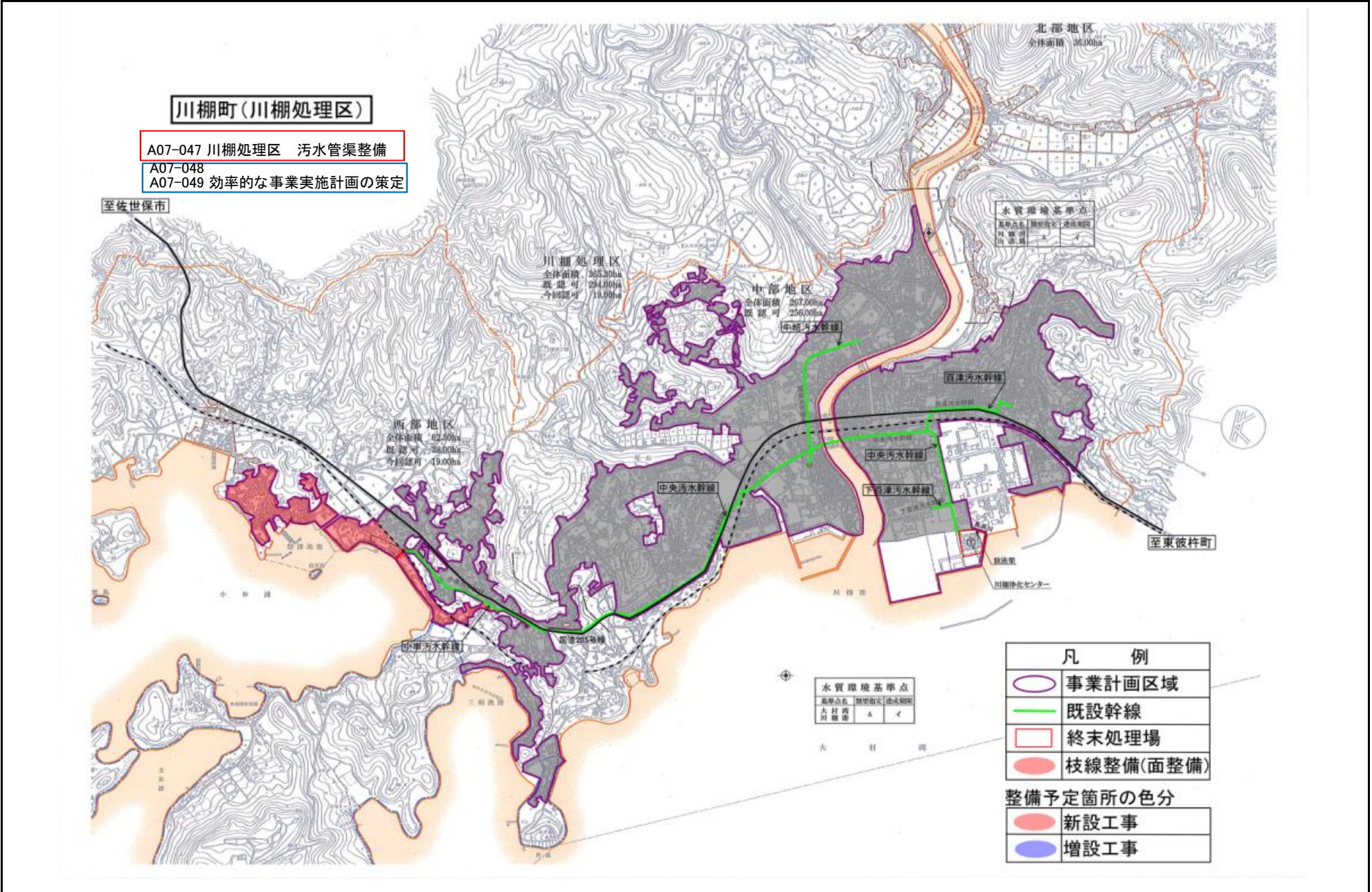
東彼杵浄化センター

図面凡例	
	事業計画区域 幹線管渠 面整備
	処理場
	ポンプ場

整備区域の色分け	
	新設(赤)
	増設(青)
	改造(緑)

# 社会資本総合整備計画

計画の名称	第2期長崎県における汚水処理及び都市浸水対策の推進	
計画の期間	平成27年度 ～ 平成31年度 (5年間)	交付対象
		長崎市、佐世保市、諫早市、大村市、松浦市、老岐市、西海市、雲仙市、南島原市長与町、時津町、東彼杵町、川棚町、波佐見町、佐々町、長崎県



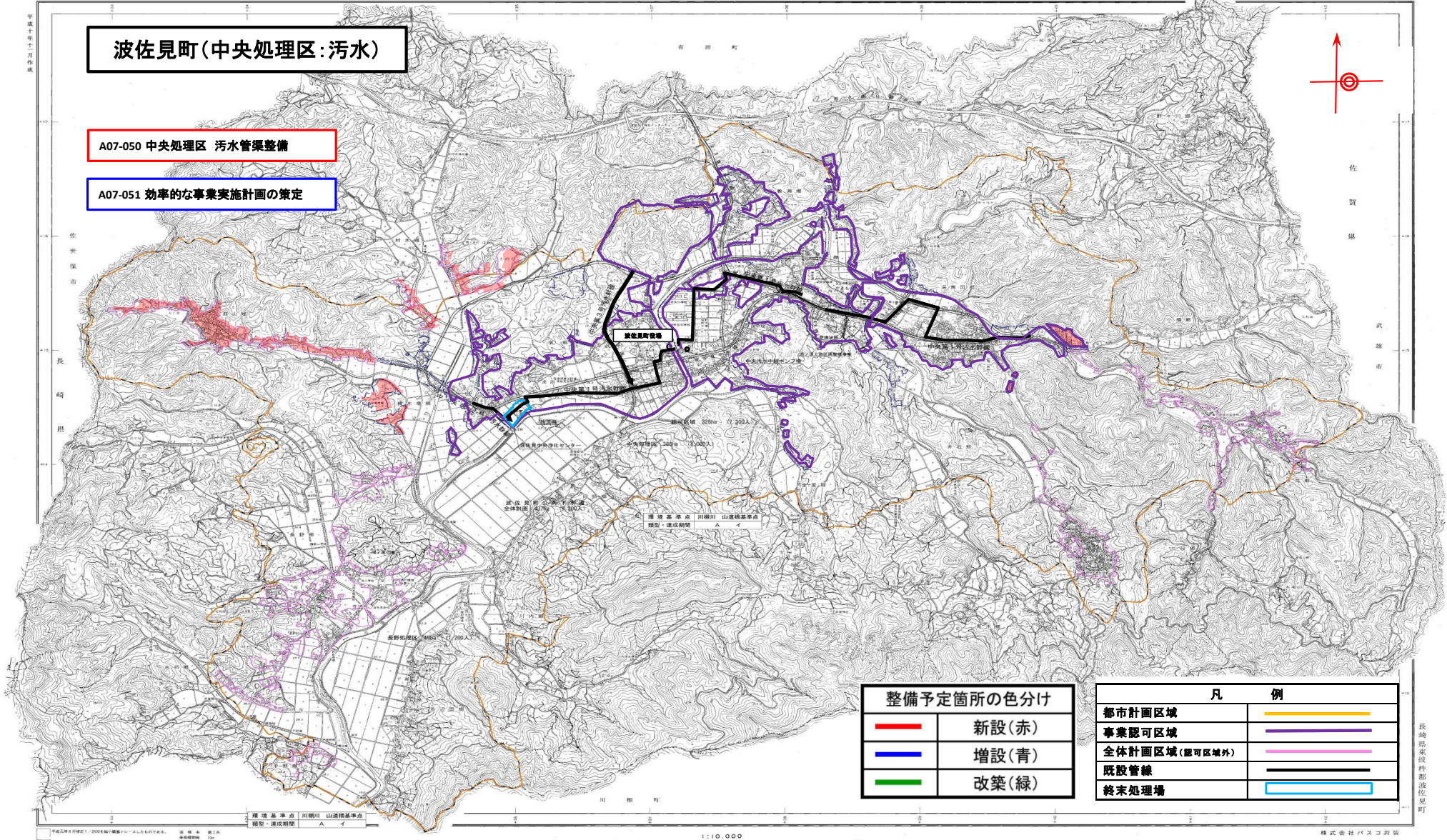


# 社会資本総合整備計画

計画の名称	第2期長崎県における汚水処理及び都市浸水対策の推進		
計画の期間	平成27年度 ～ 平成31年度（5年間）	交付対象	長崎市、佐世保市、諫早市、大村市、松浦市、壱岐市、西海市、雲仙市、南島原市長与町、時津町、東彼杵町、川棚町、波佐見町、佐々町、長崎県

## 波佐見町公共下水道計画図

1:10,000 波佐見町全図



**波佐見町(中央処理区:汚水)**

**A07-050 中央処理区 汚水管渠整備**

**A07-051 効率的な事業実施計画の策定**

<span style="color: red;">—</span>	新設(赤)
<span style="color: blue;">—</span>	増設(青)
<span style="color: green;">—</span>	改築(緑)

都市計画区域	<span style="color: orange;">—</span>
事業認可区域	<span style="color: purple;">—</span>
全体計画区域(認可区域外)	<span style="color: pink;">—</span>
既設管線	<span style="color: black;">—</span>
終末処理場	<span style="color: lightblue;">—</span>

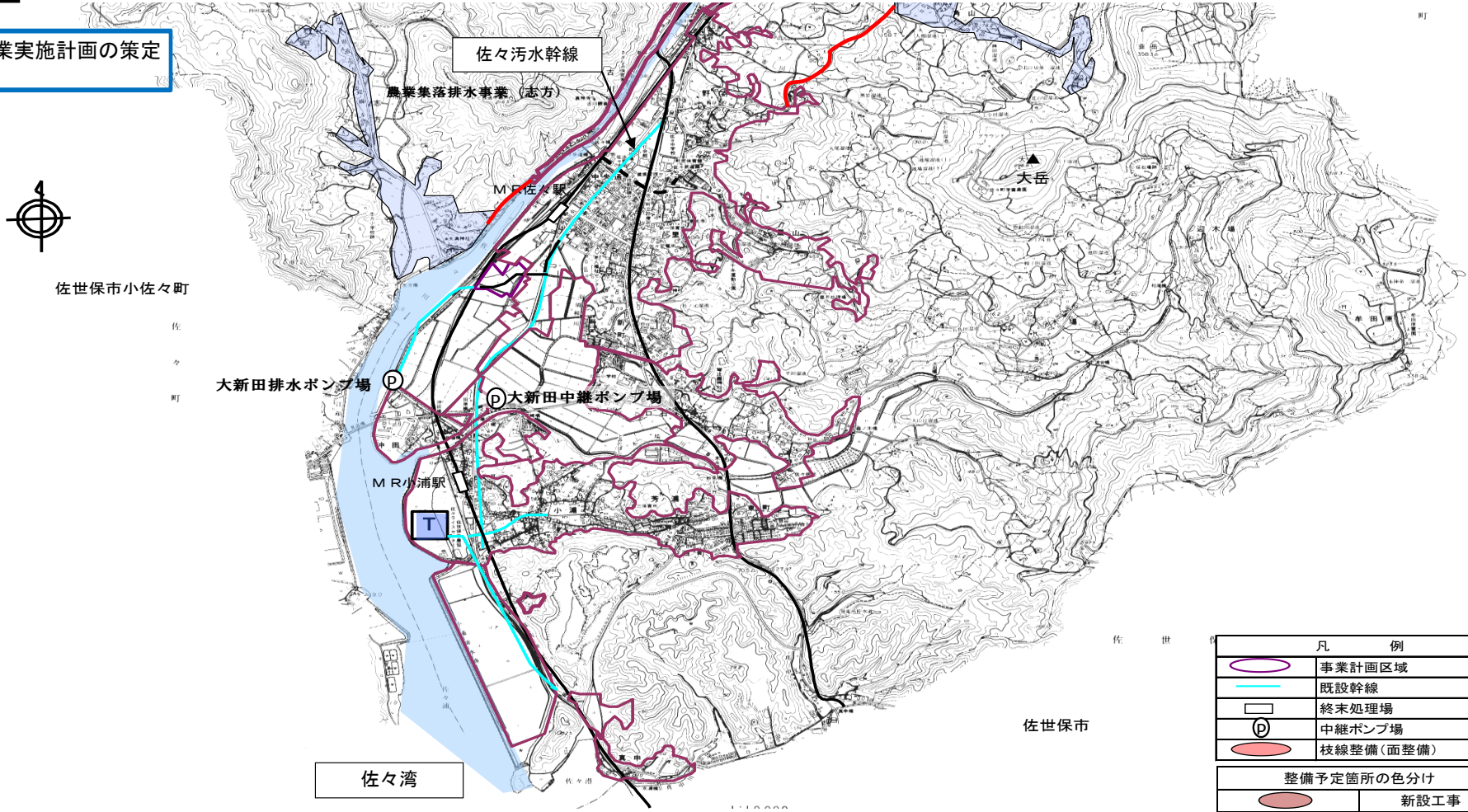
長崎県佐世保市波佐見町

# 社会資本総合整備計画

計画の名称	第2期長崎県における汚水処理及び都市浸水対策の推進		
計画の期間	平成27年度 ～ 平成31年度 (5年間)	交付対象	長崎市、佐世保市、諫早市、大村市、松浦市、老崎市、西海市、雲仙市、南島原市、長与町、時津町、東彼杵町、川棚町、波佐見町、佐々町、長崎県

## 佐々町 (佐々処理区)汚水

A07-052 効率的な事業実施計画の策定  
A07-053



凡 例	
	事業計画区域
	既設幹線
	終末処理場
	中継ポンプ場
	枝線整備(面整備)
整備予定箇所の色分け	
	新設工事
	新設工事
	増設工事
	改築更新工事