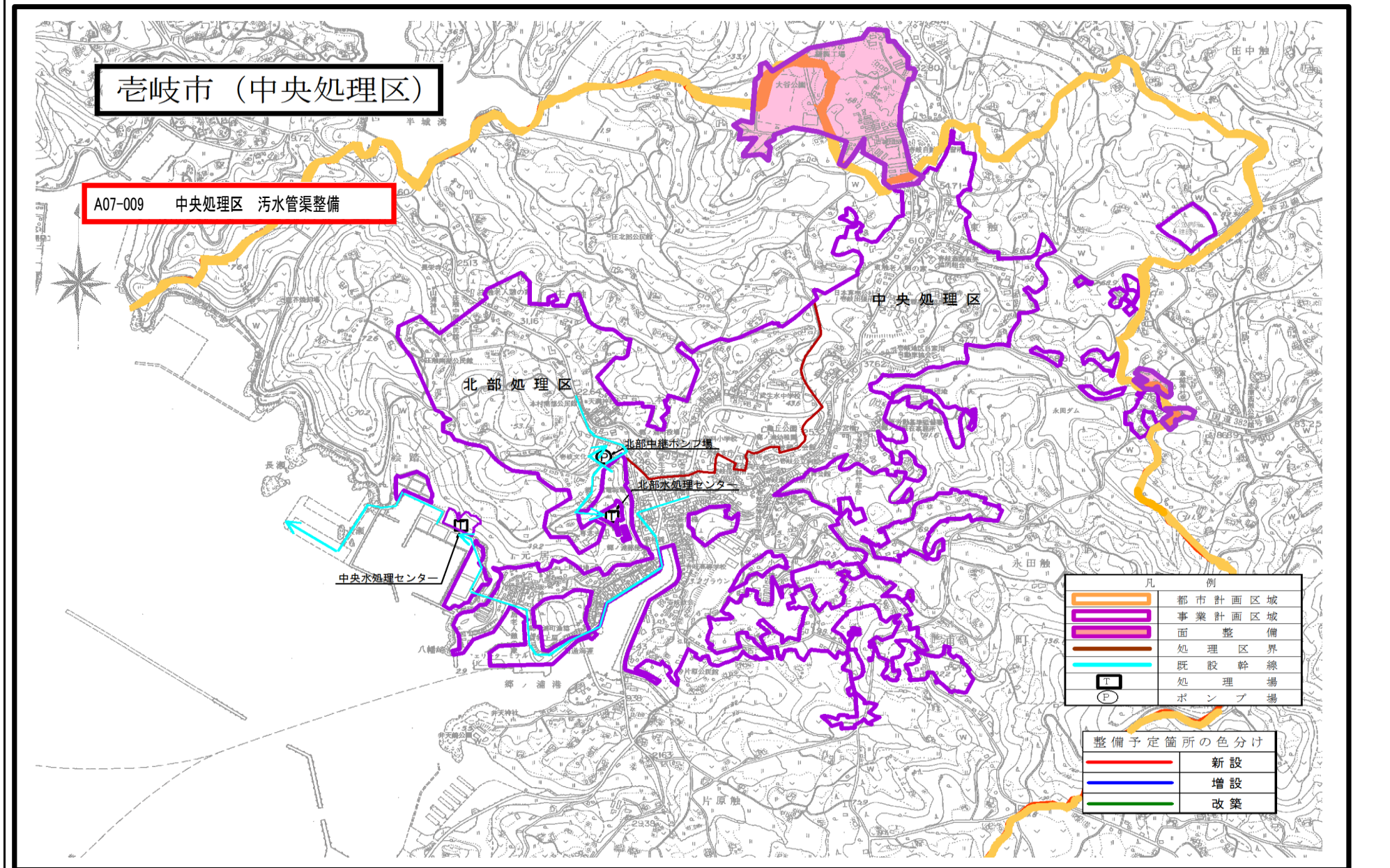


社会資本総合整備計画

計画の名称	第2期長崎県における汚水処理及び都市浸水対策の推進（重点）	交付対象	佐世保市、諫早市、大村市、松浦市、壱岐市、西海市、雲仙市、南島原市長与町、時津町、東彼杵町、川棚町、波佐見町、佐々町、長崎県
計画の期間	平成30年度 ～ 平成31年度（2年間）		

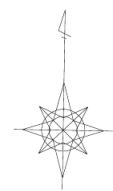
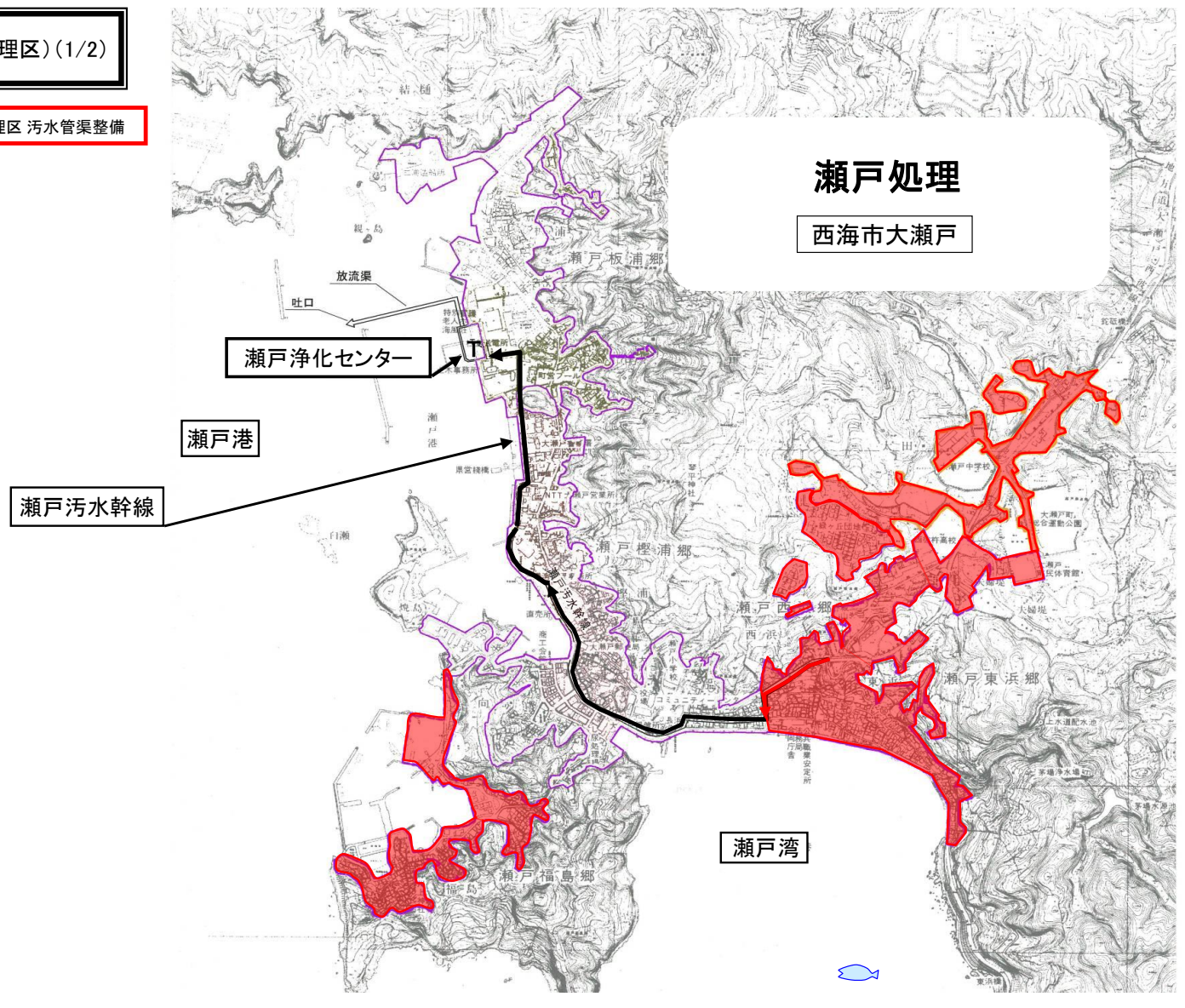


社会資本総合整備計画

計画の名称	第2期長崎県における汚水処理及び都市浸水対策の推進（重点）	
計画の期間	平成30年度 ～ 平成31年度（2年間）	交付対象 佐世保市、諫早市、大村市、松浦市、老崎市、西海市、雲仙市、南島原市 長与町、時津町、東彼杵町、川棚町、波佐見町、佐々町、長崎県

西海市（瀬戸処理区）(1/2)

A07-010 瀬戸処理区 污水管渠整備



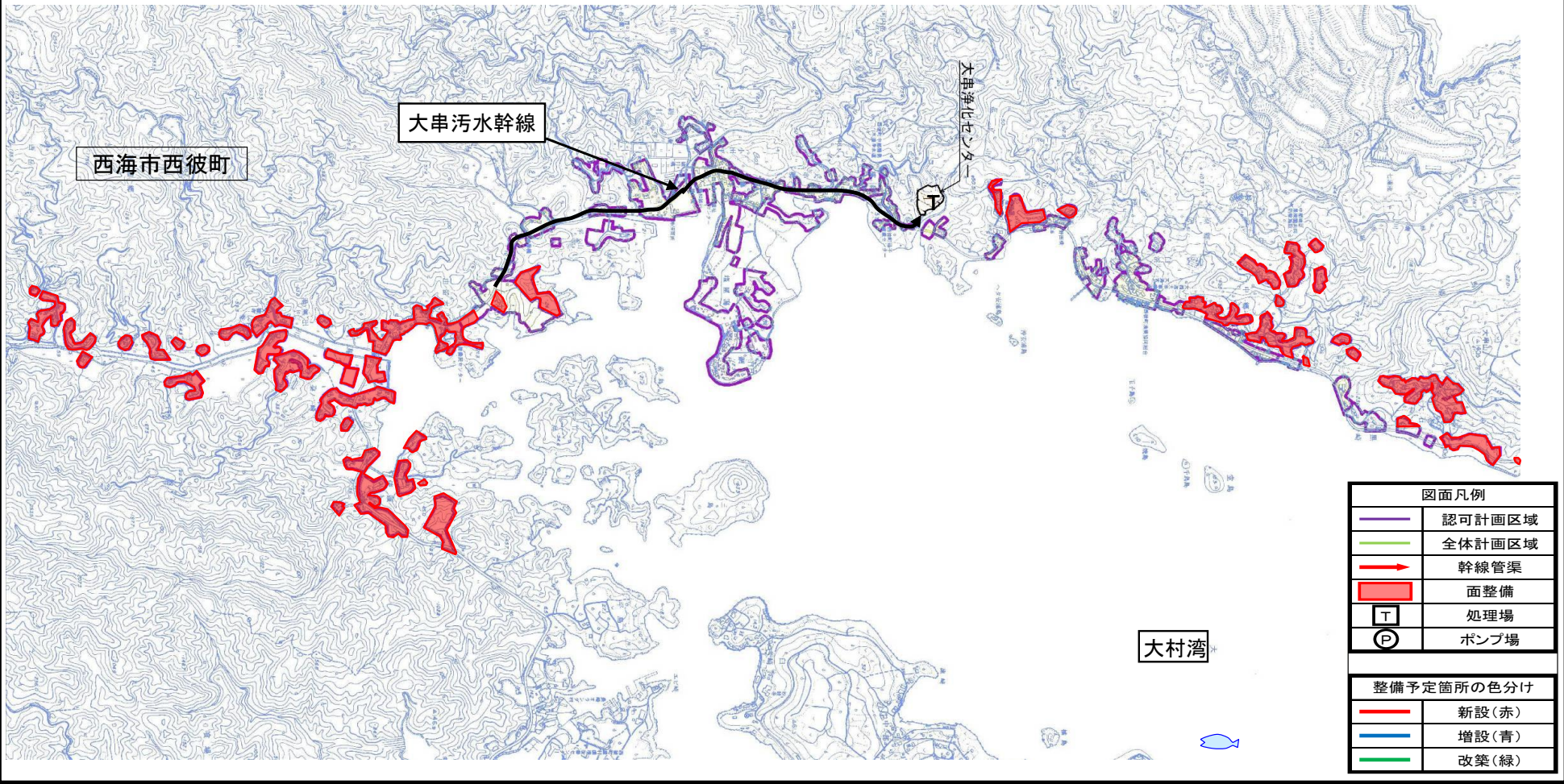
図面凡例	
	認可計画区域
	全体計画区域
	幹線管渠
	面整備
	処理場
	ポンプ場
整備予定箇所の色分け	
	新設(赤)
	増設(青)
	改築(緑)

社会資本総合整備計画

計画の名称	第2期長崎県における汚水処理及び都市浸水対策の推進（重点）	
計画の期間	平成30年度 ～ 平成31年度（2年間）	交付対象 佐世保市、諫早市、大村市、松浦市、壱岐市、西海市、雲仙市、南島原市 長与町、時津町、東彼杵町、川棚町、波佐見町、佐々町、長崎県

西海市（大串処理区）(2/2)

A07-011 大串処理区 污水管渠整備



計画の名称	第2期長崎県における汚水処理及び都市浸水対策の推進（重点）	交付対象	佐世保市、諫早市、大村市、松浦市、杵岐市、西海市、雲仙市、南島原市
計画の期間	平成30年度～平成31年度（2年間）		長与町、時津町、東彼杵町、川棚町、波佐見町、佐々町、長崎県

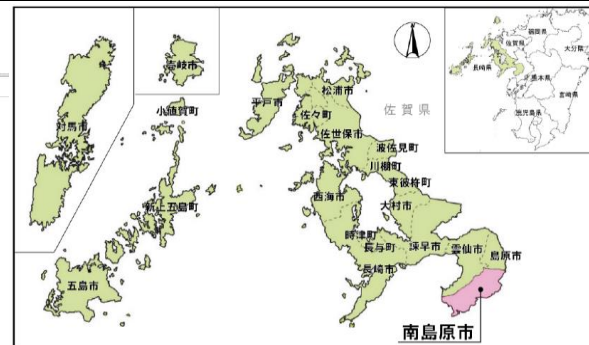
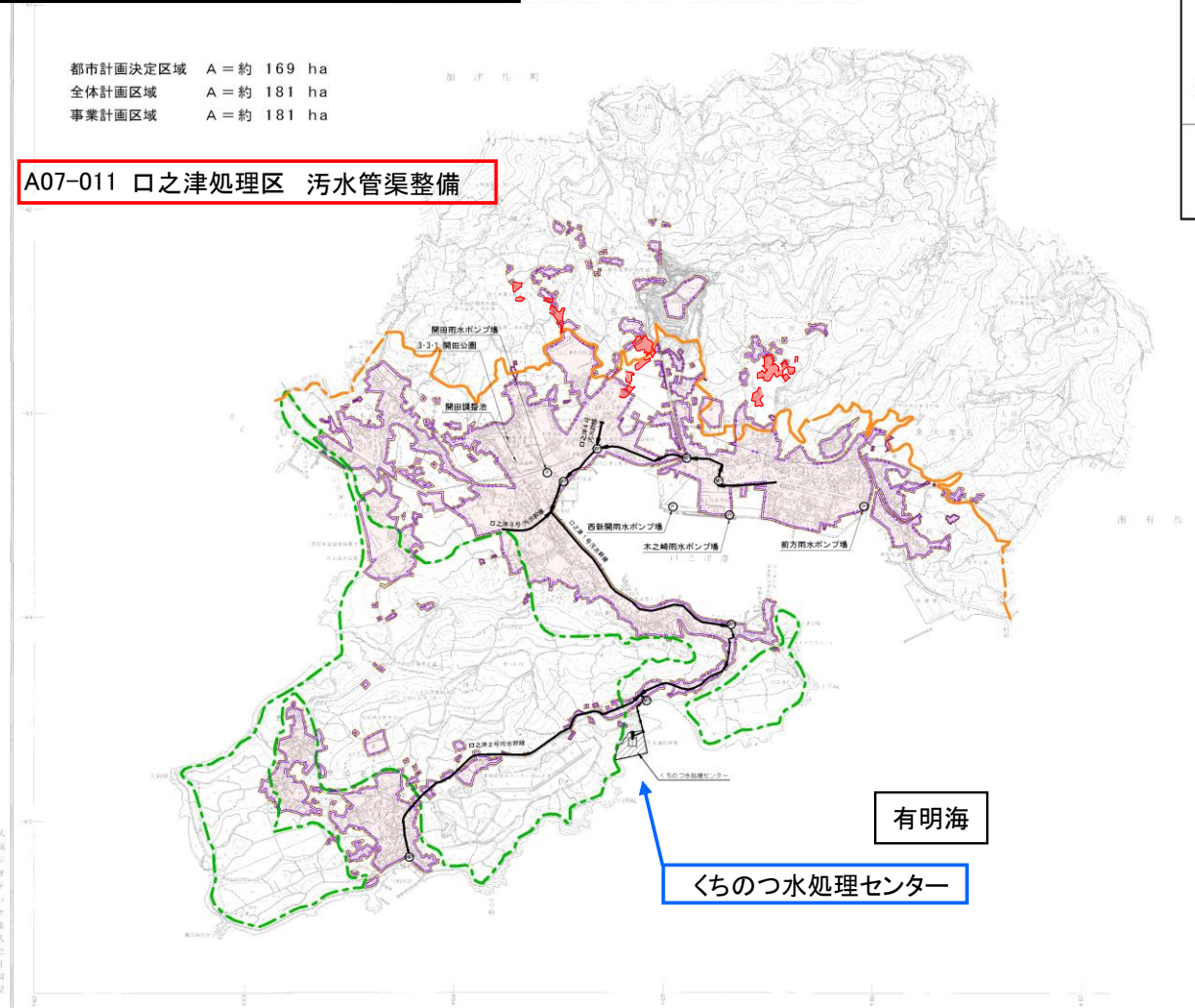
1:10,000

口之津町全図

南島原市(口之津処理区 汚水)

都市計画決定区域 A = 約 169 ha
 全体計画区域 A = 約 181 ha
 事業計画区域 A = 約 181 ha

A07-011 口之津処理区 污水管渠整備



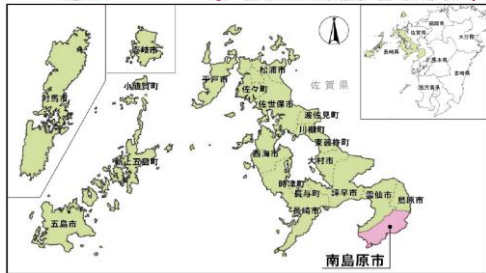
凡 例	
	事業計画区域
	都市計画区域
	自然公園区域
	幹線管渠
	面整備
	処理場
	ポンプ場

整備予定箇所の色分け	
	新設(赤)
	増設(青)
	改築(緑)
	設計等(黄)

1:10,000
 1:10,000
この図面は昭和40年2月現在のものであり、平成30年12月現在のものであり、変更がある場合があります。また、この図面は昭和40年2月現在のものであり、平成30年12月現在のものであり、変更がある場合があります。

計画の名称	第2期長崎県における汚水処理及び都市浸水対策の推進（重点）	交付対象	佐世保市、諫早市、大村市、松浦市、杵岐市、西海市、雲仙市、南島原市 長与町、時津町、東彼杵町、川棚町、波佐見町、佐々町、長崎県
計画の期間	平成30年度～平成31年度（2年間）		

南島原市(南有馬処理区 汚水)

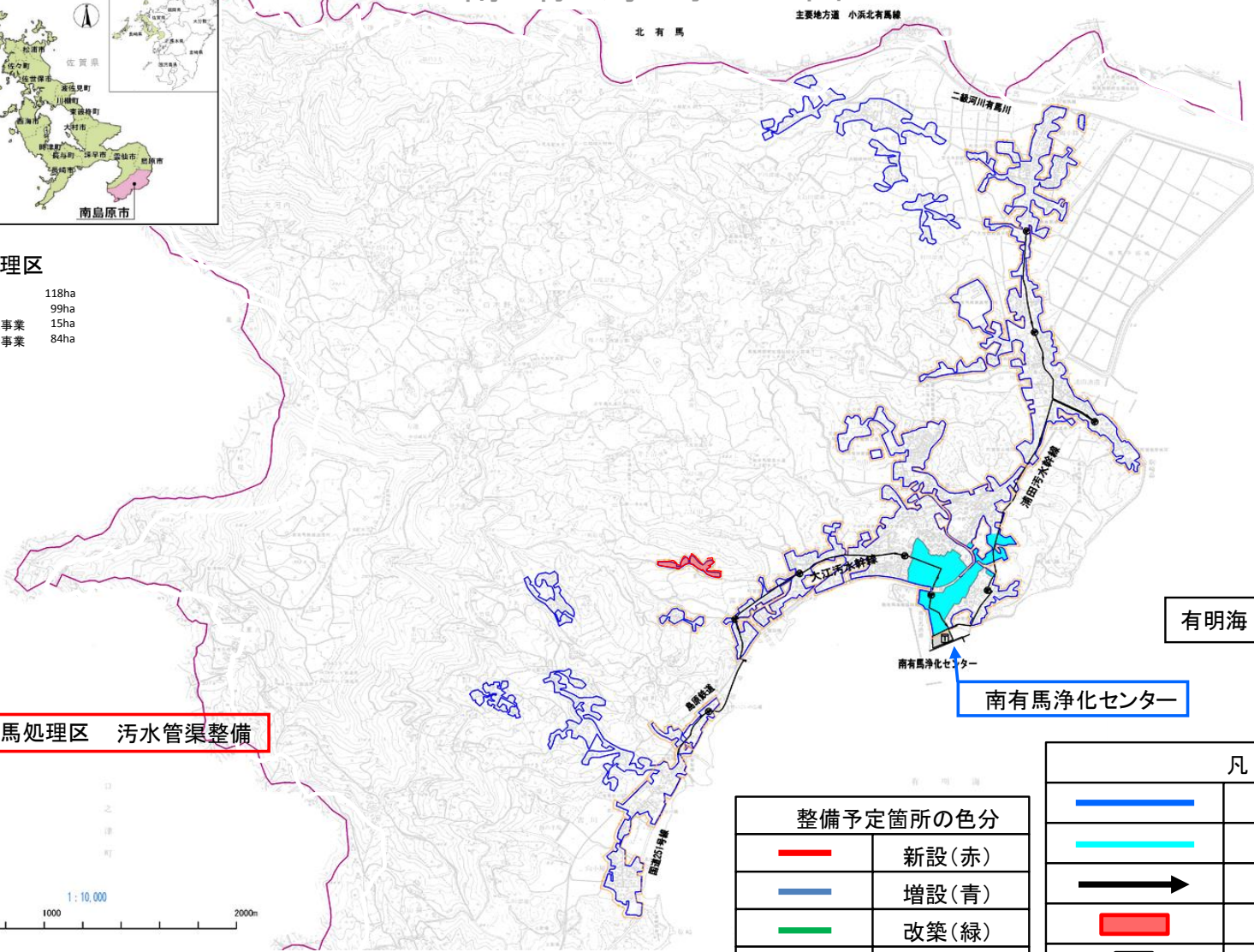


南有馬処理区


全体計画区域	118ha
事業認可区域	99ha
内漁業集落排水事業	15ha
内特定環境保全事業	84ha

加
津
佐

南有馬町全図



A07-012 南有馬処理区 汚水管渠整備



整備予定箇所の色分	
—	新設(赤)
—	増設(青)
—	改築(緑)
—	設計等

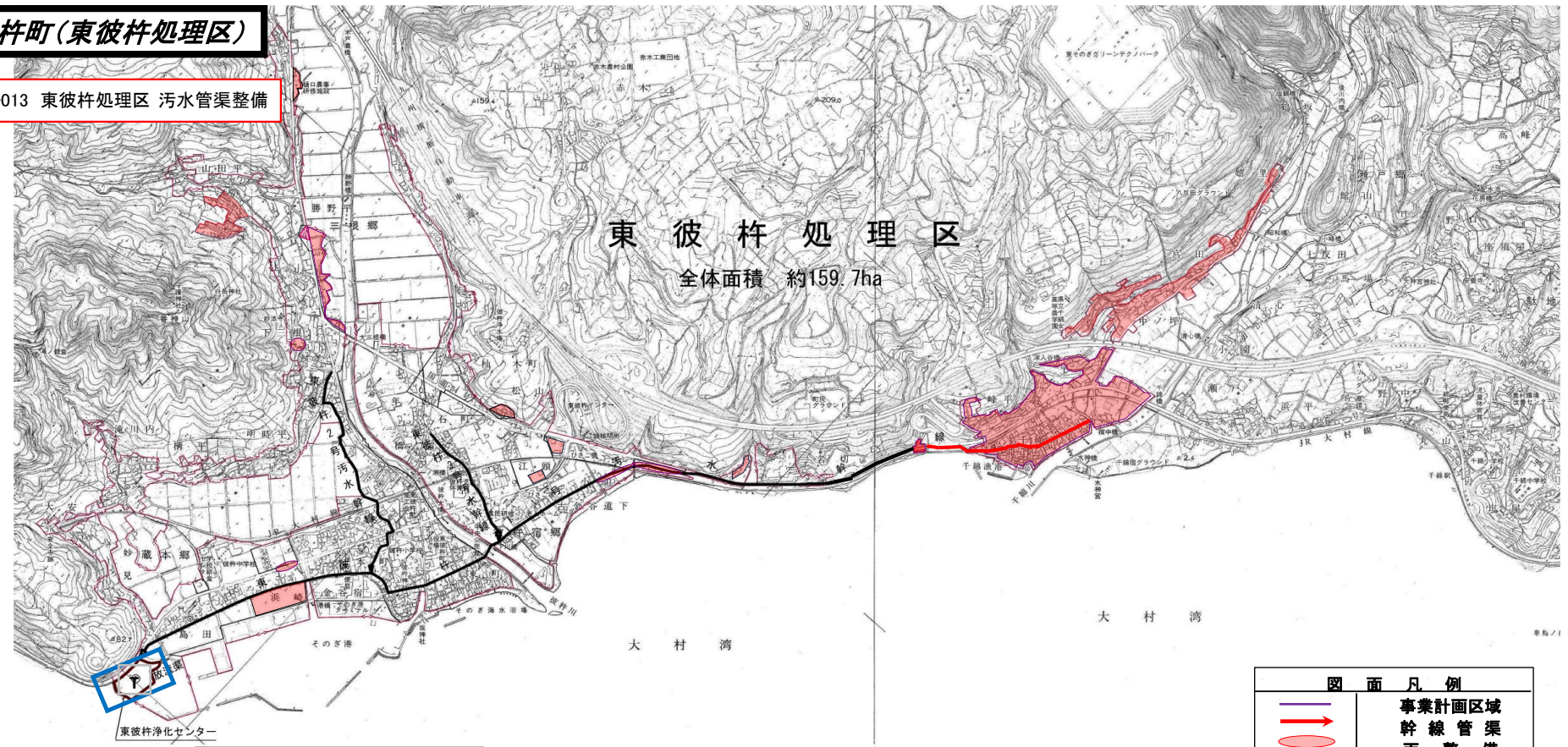
凡 例	
—	事業計画区域
—	漁業集落排水事業区域
→	幹線管渠
■	面整備
T	処理場

社会資本総合整備計画

計画の名称	第2期長崎県における汚水処理及び都市浸水対策の推進（重点）		
計画の期間	平成30年度 ～ 平成31年度（2年間）	交付対象	佐世保市、諫早市、大村市、松浦市、老岐市、西海市、雲仙市、南島原市、長与町、時津町、東彼杵町、川棚町、波佐見町、佐々町、長崎県

東彼杵町(東彼杵処理区)

A07-013 東彼杵処理区 污水管渠整備



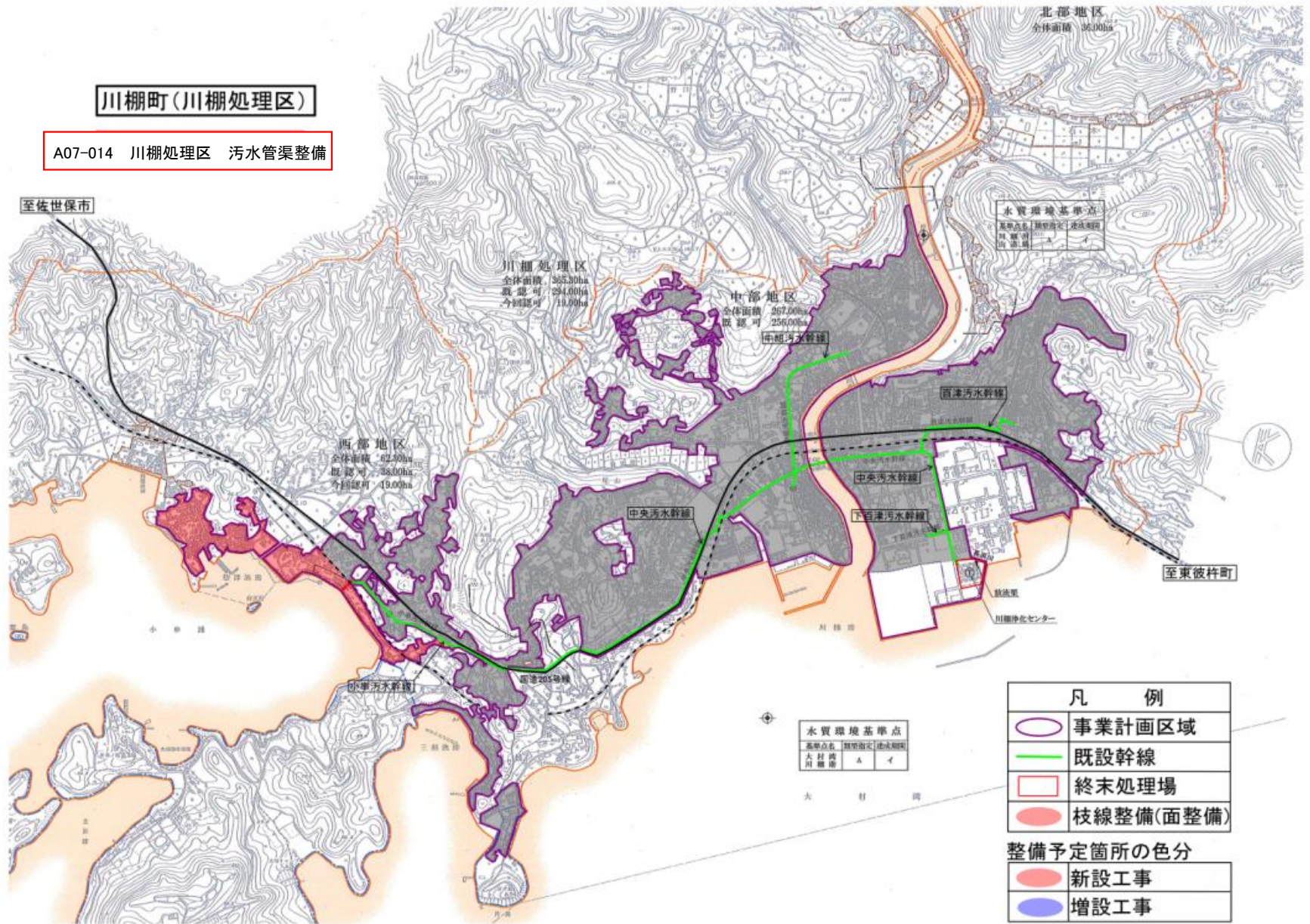
東彼杵浄化センター

図面凡例	
	事業計画区域 幹線管渠 面整備
	処理場
	ポンプ場

整備区域の色分け	
	新設(赤)
	増設(青)
	改造(緑)

社会資本総合整備計画

計画の名称	第2期長崎県における汚水処理及び都市浸水対策の推進（重点）	
計画の期間	平成30年度 ～ 平成31年度（2年間）	交付対象 佐世保市、諫早市、大村市、松浦市、老岐市、西海市、雲仙市、南島原市 長与町、時津町、東彼杵町、川棚町、波佐見町、佐々町、長崎県

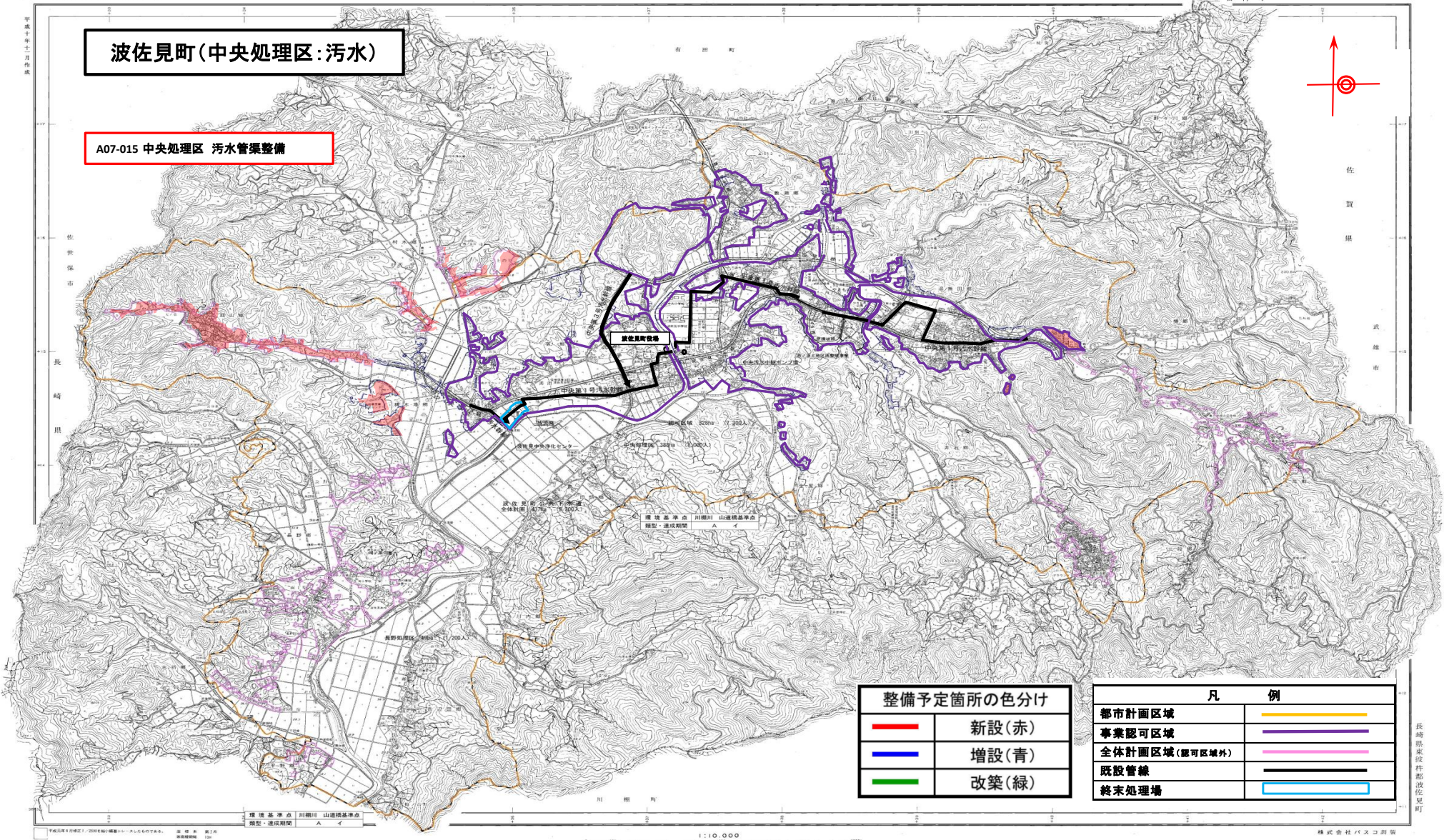


社会資本総合整備計画

計画の名称	第2期長崎県における汚水処理及び都市浸水対策の推進（重点）		
計画の期間	平成30年度 ～ 平成31年度（2年間）	交付対象	佐世保市、諫早市、大村市、松浦市、壱岐市、西海市、雲仙市、南島原市長与町、時津町、東彼杵町、川棚町、波佐見町、佐々町、長崎県

波佐見町公共下水道計画図

1:10,000 波佐見町全図



波佐見町(中央処理区:汚水)

A07-015 中央処理区 汚水管渠整備

—	新設(赤)
—	増設(青)
—	改築(緑)

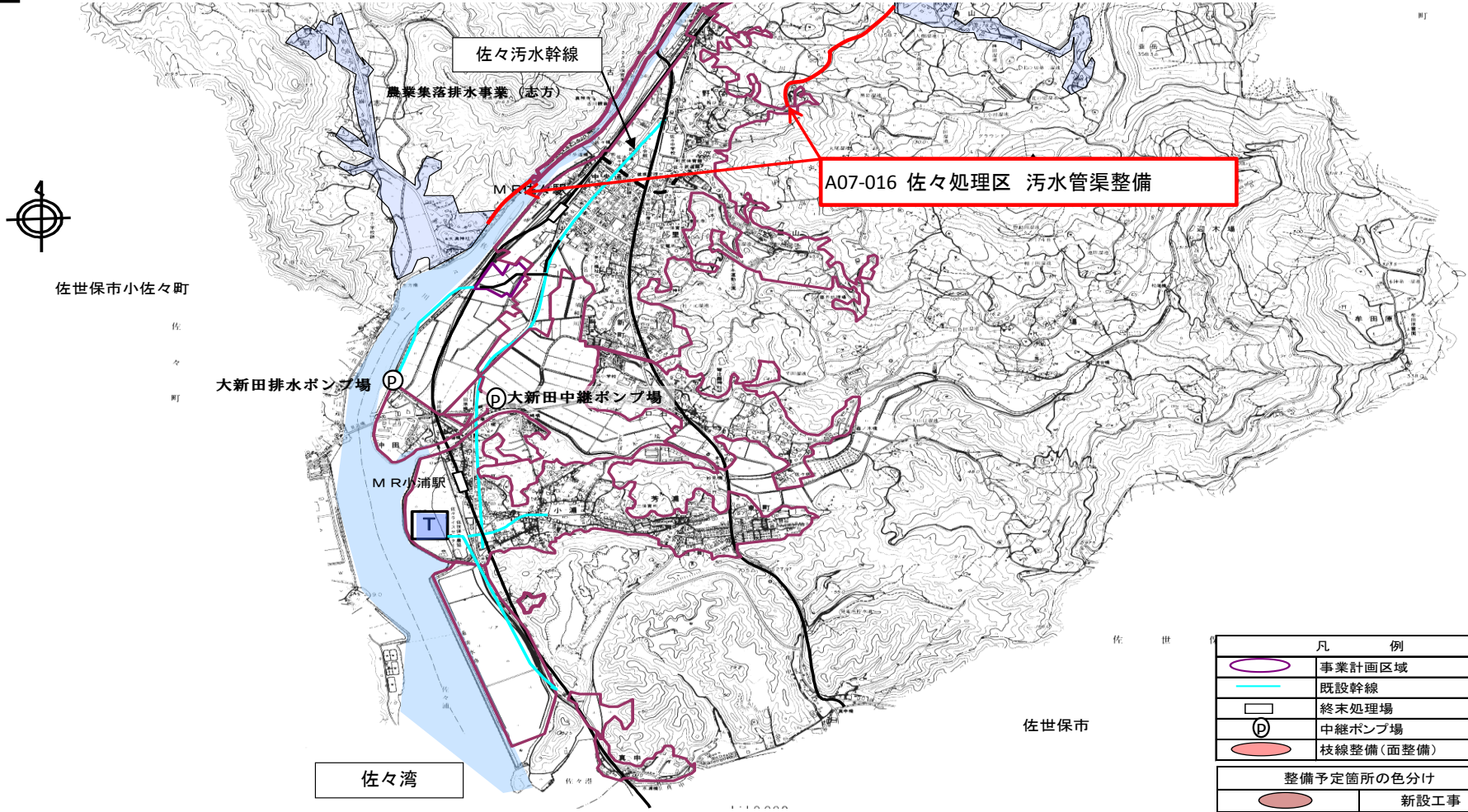
都市計画区域	—
事業認可区域	—
全体計画区域(認可区域外)	—
既設管線	—
終末処理場	—

長崎県東彼杵郡波佐見町

社会資本総合整備計画

計画の名称	第2期長崎県における汚水処理及び都市浸水対策の推進（重点）	
計画の期間	平成30年度 ～ 平成31年度（2年間）	交付対象
		佐世保市、諫早市、大村市、松浦市、杵岐市、西海市、雲仙市、南島原市、長与町、時津町、東彼杵町、川棚町、波佐見町、佐々町、長崎県

佐々町
(佐々処理区)汚水



凡 例	
	事業計画区域
	既設幹線
	終末処理場
	中継ポンプ場
	枝線整備(面整備)
整備予定箇所の色分け	
	新設工事
	新設工事
	増設工事
	改築更新工事