

中小型まき網週間漁獲量

令和2年 2月 27日～ 3月 4日 (旧暦 令和2年2月4日～2月10日)

地区	主たる魚種組成	漁獲量 (ト)	*1日1統当り 漁獲量(ト)	出漁 日数	1日1統当り漁獲量(ト)	
					前週	前年
西彼	マアジ(豆～小) 47% マサバ(豆～小) 45% ウルメ(小・大羽) 2% その他のアジ類 6%	31	5	5	30	8
五島 奈留	カタクチ(中羽) 100%	18	3	5	1	1
北松 南部	カタクチ(中羽) 100%	23	8	1	14	12
橘湾		—	—	—	—	3

漁業種類別週間漁獲量

令和2年 2月 27日～ 3月 4日 (旧暦 令和2年2月4日～2月10日)

漁業 種類	地 区	主たる 魚種	大 き さ	漁獲量 (kg)	*1日1統当り 漁獲量(kg)	出漁 日数	1日1統当り漁獲量(kg)	
							前週	前年
イカ釣	対馬東岸	スルメイカ	20～25入	24,680	211	6	156	111
	壱岐勝本	スルメイカ	20～25入	54,830	9,138/日	6	11,015/日	3,089/日
定置網	五島有川			※	※	※	254	216
	五島魚目	ブリ	7～12kg	11,683	974	6	1,061	1,230
	対馬西岸	マアジ		234	23	5	71	224
	対馬東岸	スルメイカ		2,244	118	6	67	145
一本釣	北松宇久	ヒラマサ	4～8kg	616	123/日	5	132/日	36/日
	北松小値賀	イサキ		※	※	※	※	14
	西彼野母	マアジ		—	—	—	—	15
延縄	北松小値賀			※	※	※	※	52

注：前年の1日1統当り漁獲量は前年同月の数量を示す。

*：単位「/日」は、1日当たりの漁協水揚量を示す。

※：詳細不明

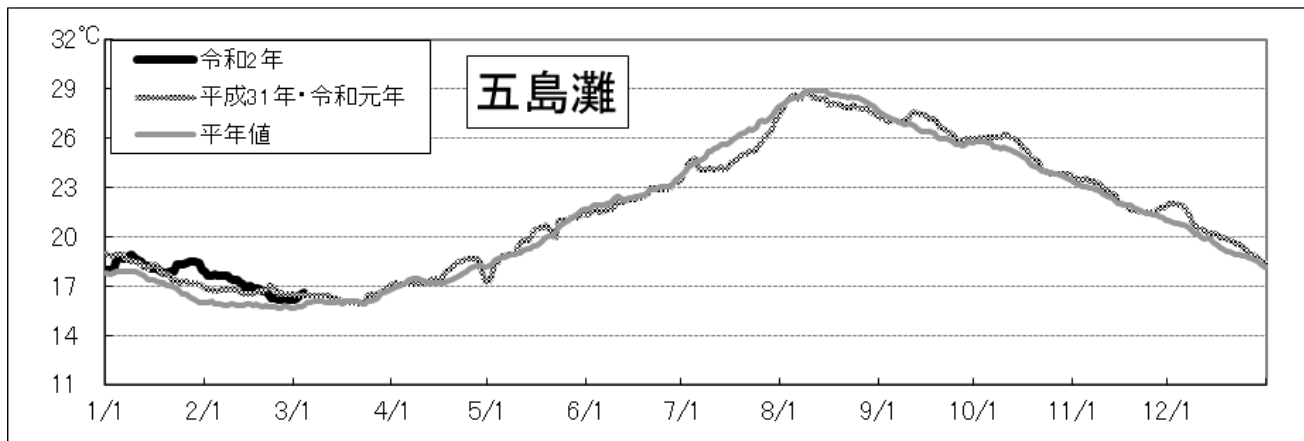
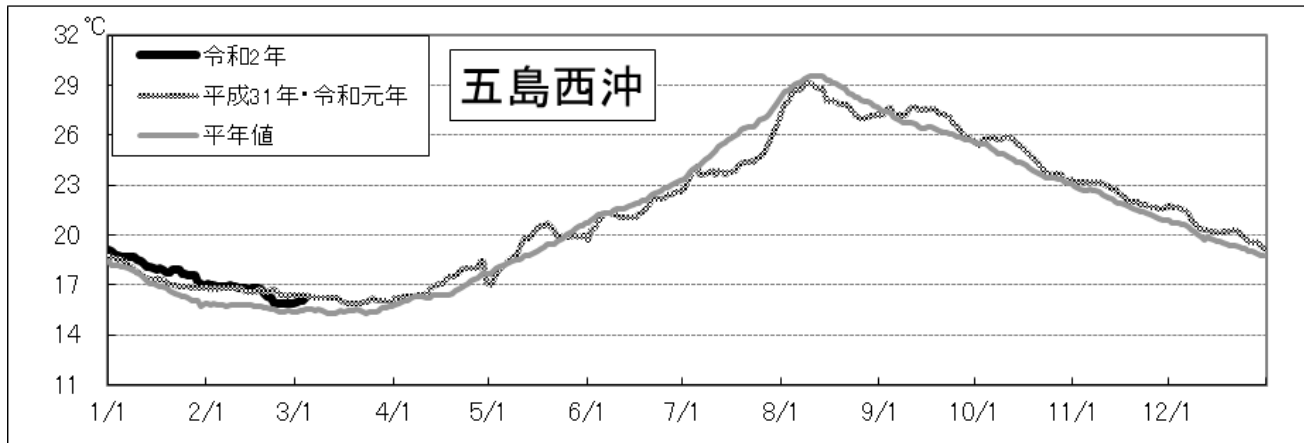
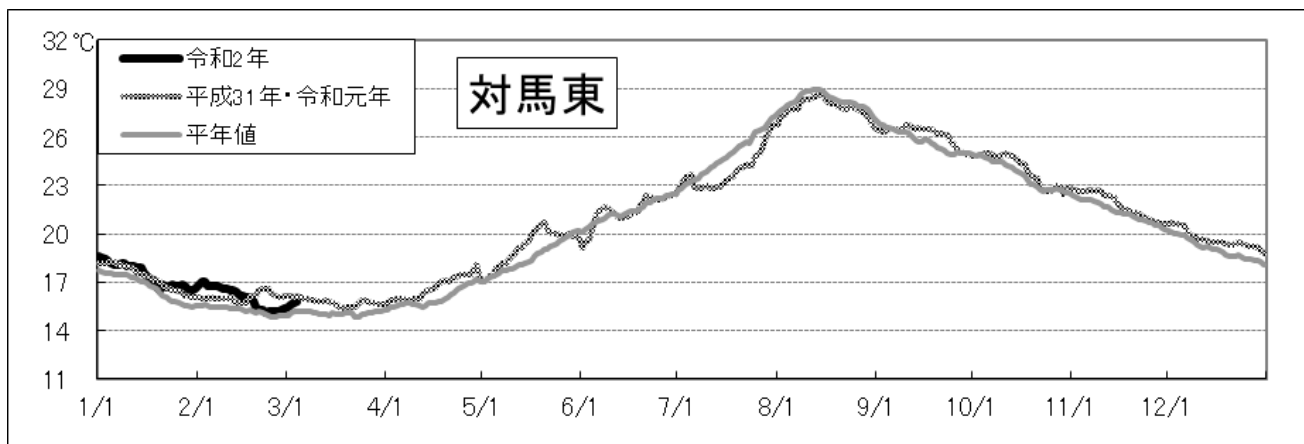
〔海面水温情報〕

MGDSST（人工衛星水温） [気象庁発表] より

令和2年 2月 27日～令和2年 3月 4日の平均水温

※人工衛星水温から下記定点水温を抜粋。

	水温	前週差	平年差
対馬東	15.6 °C	0.3 °C	0.5 °C
五島西沖	16.0 °C	0.0 °C	0.6 °C
五島灘	16.3 °C	0.0 °C	0.6 °C



※各定点は漁場図に示す（対馬東：A 五島西沖：B 五島灘：C）

※平年値は過去5年間の平均値。