

中小型まき網週間漁獲量

令和元年 11月21日～ 11月27日 (旧暦 令和元年10月25日～ 11月1日)

地区	主たる魚種組成	漁獲量 (ト)	*1日1統当り漁獲量 (ト)	出漁日数	1日1統当り漁獲量 (ト)	
					前週	前年
西彼	マアジ (豆～大) 51%	35	9	4	3	14
	マサバ (豆～中) 37%					
	その他 12%					
五島奈留	マアジ (豆～大) 71%	3	1	3	—	3
	マサバ (小) 16%					
	その他のアジ類 13%					
北松南部	マアジ (豆) 58%	1,033	18	4	5	14
	その他 42%					
橋湾	カタクチ (中羽) 100%	10	5	2	—	9

漁業種類別週間漁獲量

令和元年 11月21日～ 11月27日 (旧暦 令和元年10月25日～ 11月1日)

漁業種類	地区	主たる魚種	大きさ	漁獲量 (kg)	*1日1統当り漁獲量 (kg)	出漁日数	1日1統当り漁獲量 (kg)	
							前週	前年
イカ釣	対馬東岸	ケンサキ	2～2.5段	100	11	5	15	68
	壱岐勝本	ケンサキ		—	—	—	—	1,238/日
	五島奈留	ケンサキ		※	※	※	—	—
定置網	五島有川			※	※	※	564	326
	五島魚目	シイラ	中小	15,556	1,556	5	368	912
	北松生月	マアジ	豆	16,934	3,387	5	1,194	3,089
	対馬西岸	ヒラマサ		405	68	3	99	65
	対馬東岸	ヤイト		1,247	69	6	43	186
一本釣	北松宇久	ヒラマサ	4kg未満	846	212/日	4	86/日	137/日
	北松小値賀	イサキ		※	※	※	※	47
	西彼野母	マアジ		※	※	※	13	13
延縄	北松小値賀			※	※	※	※	73

注：前年の1日1統当り漁獲量は前年同月の数量を示す。

*：単位「/日」は、1日当たりの漁協水揚量を示す。

※：詳細不明

〔定地水温情報〕 (定置網設置水温計より)

令和元年 11月21日～ 11月27日の平均水温

地名	水温	前週差	前年差	平年差
北松生月	20.6℃	-0.5℃	+0.8℃	+0.7℃
五島魚目	20.0℃	±0℃	+1.0℃	±0℃

注：平年差は今期の値と平年値（過去10年間の平均値）との差。

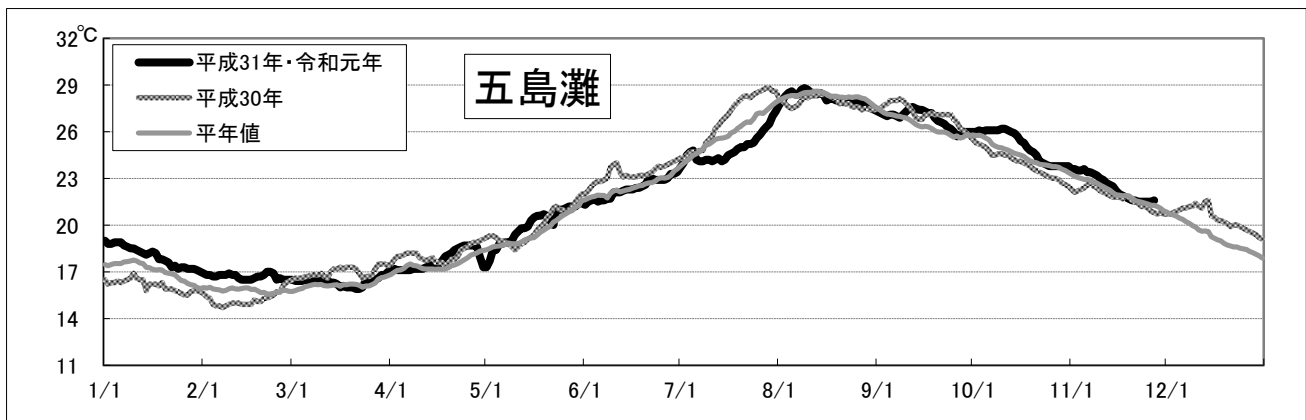
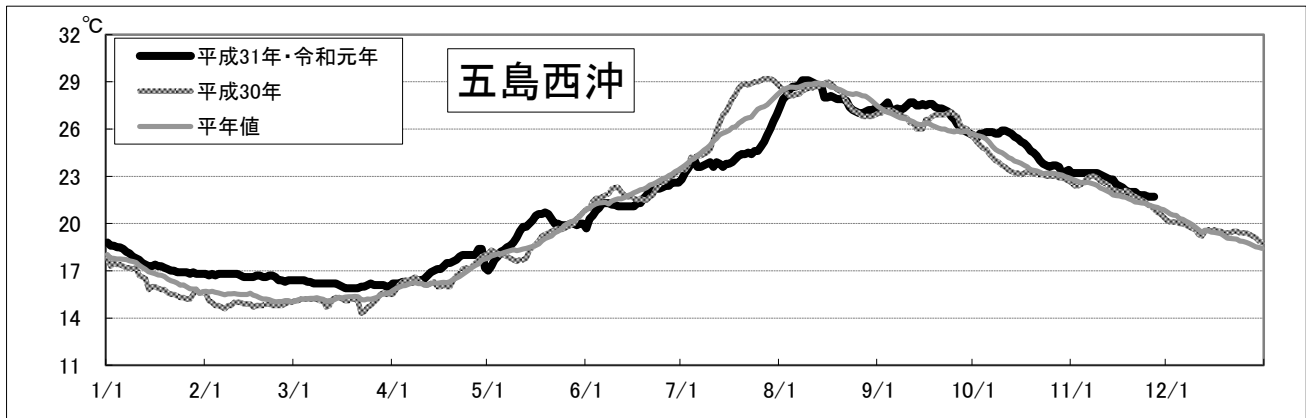
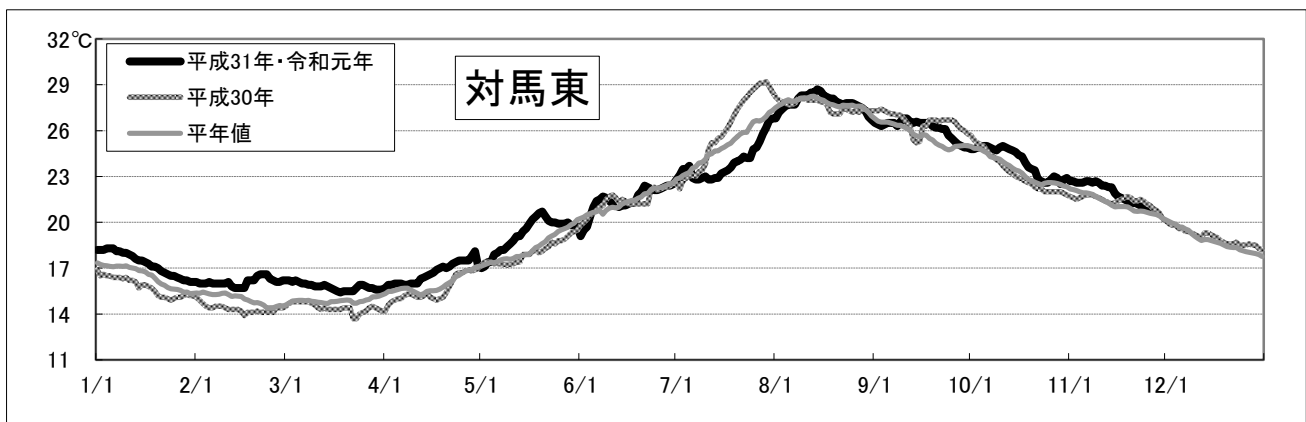
〔海面水温情報〕

MGDSST（人工衛星水温） [気象庁発表] より

令和元年 11月21日～令和元年 11月27日の平均水温

※人工衛星水温から下記定点水温を抜粋。

	水温	前週差	平年差
対馬東	21.0 °C	-0.7 °C	0.3 °C
五島西沖	21.8 °C	-0.5 °C	0.5 °C
五島灘	21.5 °C	-0.4 °C	0.1 °C



※各定点は漁場図に示す（対馬東：A 五島西沖：B 五島灘：C）

※平年値は過去5年間の平均値。