

1. 人口

人口の推移

(人)

		S30	S35	S40	S45	S50	S55	S60	H2	H7	H12	H17	H22	H27
人口 (人)	長崎県	1,747,596	1,760,421	1,641,245	1,570,245	1,571,912	1,590,564	1,593,968	1,562,959	1,544,934	1,516,523	1,478,632	1,426,779	1,377,187
	県央計	175,579	170,463	164,097	163,568	175,741	192,877	204,276	212,353	221,796	228,713	232,074	231,269	230,835
	諫早市	114,349	110,965	107,672	107,030	114,822	127,339	134,804	138,918	142,517	144,299	144,034	140,752	138,078
	大村市	61,230	59,498	56,425	56,538	60,919	65,538	69,472	73,435	79,279	84,414	88,040	90,517	92,757

平成27年国勢調査人口等基本集計結果(平成22年度以前の国勢調査のデータは、諫早市の合併前の自治体データを集計したもの)

2. 産業構造

平成27年産業別就業人口内訳

(人)

	第一次産業就業者	第二次産業就業者	第三次産業就業者	計
長崎県	47,812	125,674	450,488	623,974
県央計	6,054	23,171	76,908	106,133
諫早市	4,120	14,729	44,921	63,770
大村市	1,934	8,442	31,987	42,363

平成27年国勢調査

平成26年産業構造別総生産内訳

(百万円)

	第一次産業	第二次産業	第三次産業	輸入に課される税・関税等	計
長崎県	111,936	698,386	3,454,595	45,393	4,310,310
県央計	11,881	216,495	561,142	8,403	797,921
諫早市	8,748	158,684	330,879	5,304	503,615
大村市	3,133	57,811	230,263	3,099	294,306

長崎県の市町村民経済計算

3. 管内市の財政状況

平成27年歳入決算額

(百万円)

	地方交付税	地方税	国庫支出金	地方債	県支出金	その他	計
長崎県	191,990	140,860	127,154	65,500	47,590	114,032	687,126
県央計	24,052	26,838	17,943	9,211	7,929	19,244	105,217
諫早市	17,448	16,124	10,274	5,443	4,926	10,909	65,124
大村市	6,604	10,714	7,669	3,768	3,003	8,335	40,093

総務省 平成27年度市町村別決算状況調

平成27年歳出決算額

(百万円)

	普通建設事業費	人件費	扶助費	公債費	補助費等	物件費	その他	計
長崎県	83,316	91,553	171,062	79,486	55,210	72,710	112,022	665,359
県央計	11,404	12,744	26,926	11,702	11,725	9,561	17,856	101,918
諫早市	6,611	7,775	15,678	8,981	7,376	5,588	11,849	63,858
大村市	4,793	4,969	11,248	2,721	4,349	3,973	6,007	38,060

総務省 平成27年度市町村別決算状況調

4. 商工業

①卸売業

	長崎県(A)	県央計(B)		諫早市(C)		大村市(D)	
			割合(B/A)		割合(C/A)		割合(D/A)
事業所数	2,902	498	17.2%	328	11.3%	170	5.9%
従業員数(人)	22,599	4,079	18.0%	2,708	12.0%	1,371	6.1%
年間商品販売額(百万円)	1,444,975	246,221	17.0%	143,752	9.9%	102,469	7.1%
1事業所従業員数(人)	7.8	8.2	/	8.3	/	8.1	/
1事業所販売額(百万円)	497.9	494.4	/	438.3	/	602.8	/

※民営事業所

平成26年商業統計調査

②小売業

	長崎県(A)	県央計(B)		諫早市(C)		大村市(D)	
			割合(B/A)		割合(C/A)		割合(D/A)
事業所数	11,329	1,564	13.8%	982	8.7%	582	5.1%
従業員数(人)	68,334	11,668	17.1%	6,787	9.9%	4,881	7.1%
年間商品販売額(百万円)	1,342,857	217,042	16.2%	135,044	10.1%	81,998	6.1%
1事業所従業員数(人)	6.0	7.5	/	6.9	/	8.4	/
1事業所販売額(百万円)	118.5	138.8	/	137.5	/	140.9	/

※民営事業所

平成26年商業統計調査

③製造業

	長崎県(A)	県央計(B)		諫早市(C)		大村市(D)	
			割合(B/A)		割合(C/A)		割合(D/A)
事業所数	1,794	286	15.9%	178	9.9%	108	6.0%
従業員数(人)	55,126	13,542	24.6%	9,189	16.7%	4,353	7.9%
製造品出荷額等(百万円)	1,562,494	495,967	31.7%	409,015	26.2%	86,952	5.6%
1事業所従業員数(人)	30.7	47.3	/	51.6	/	40.3	/
1事業所出荷額等(百万円)	871.0	1,734.2	/	2,297.8	/	805.1	/

※従業者4人以上の事業所

平成26年工業統計調査

④産業分類別製造品出荷額等内訳

(百万円)

	長崎県(A)	県央計(B)		諫早市(C)		大村市(D)	
			割合(B/A)		割合(C/A)		割合(D/A)
電子部品・デバイス・電子回路	296,134	294,686	99.5%	253,535	85.6%	41,151	13.9%
食料品	249,539	89,901	36.0%	73,062	29.3%	16,839	6.7%
金属製品	56,427	17,572	31.1%	12,526	22.2%	5,046	8.9%
生産用機械器具	19,376	8,780	45.3%	2,501	12.9%	6,279	32.4%
鉄鋼業	35,019	11,048	31.5%	11,048	31.5%	-	-
電気機械器具	34,993	2,421	6.9%	2,421	6.9%	X ※1	-
その他	871,006	71,558	8.2%	53,922	6.2%	17,636	2.0%
計	1,562,494	495,966	31.7%	409,015	26.2%	86,951	5.6%

※従業者4人以上の事業所

平成26年工業統計調査

(※「X」は1人又は2人(例外的に3人以上)の事業所に関する数字であるため、秘匿した箇所)

⑤業種別事業所数・従業者数

項目	区分	諫早市	大村市	県央計	県計
農 林 漁 業	事業所数	52	19	71	558
	従業者数	741	414	1,155	7,671
鉱業・砕石業・ 砂利採取業	事業所数	9	-	9	31
	従業者数	150	-	150	346
建 設 業	事業所数	666	245	911	5,872
	従業者数	4,867	1,814	6,681	42,848
製 造 業	事業所数	331	197	528	4,154
	従業者数	10,335	5,016	15,351	70,305
電気ガス・ 熱供給・水道業	事業所数	6	3	9	65
	従業者数	102	138	240	1,939
情報通信業	事業所数	44	19	63	446
	従業者数	383	161	544	5,771
運輸業・郵便業	事業所数	147	80	227	1,608
	従業者数	3,173	1,964	5,137	27,649
卸売業・小売業	事業所数	1,688	885	2,573	18,444
	従業者数	11,582	7,091	18,673	116,059
金融業・保険業	事業所数	104	48	152	1,012
	従業者数	1,213	428	1,641	15,703
不動産産業・ 物品賃貸業	事業所数	256	166	422	3,466
	従業者数	905	499	1,404	10,397
学術研究・専門 技術サービス業	事業所数	93	33	126	1,900
	従業者数	840	452	1,292	13,004
宿泊業・飲食 サービス業	事業所数	508	189	697	7,924
	従業者数	4,842	3,021	7,863	58,151
生活関連サービ ス業・娯楽業	事業所数	353	178	531	6,182
	従業者数	2,691	1,577	4,268	27,258
教育・学習 支援業	事業所数	103	41	144	1,634
	従業者数	1,336	539	1,875	18,045
医療・福祉	事業所数	276	97	373	4,957
	従業者数	10,581	5,927	16,508	94,061
複合サービス 業	事業所数	22	36	58	692
	従業者数	569	152	721	7,613
サービス業(他に 分類されない もの)	事業所数	195	139	334	4,330
	従業者数	4,146	1,707	5,853	34,935
総 計	事業所数	4,853	2,375	7,228	63,275
	従業者数	58,456	30,900	89,356	551,755

※民営事業所数

平成24年経済センサス・活動調査結果

5. 観光

観光客内訳

(単位:人、%)

	平成28年観光客延数													
	日帰り客数 A		宿泊客延滞在数 B		延宿泊者数 C		宿泊客実数 D		観光客延数 E(A+B)		27年観光客延数 F		前年比 E/F*100	増減 (E-F)
	割合	割合	割合	割合	割合	割合	割合	割合						
長崎県計	20,864,402	100.0%	11,514,173	100.0%	6,535,420	100.0%	4,978,753	100.0%	32,378,575	100.0%	33,284,100	100.0%	97.3	▲ 905,525
県央計	2,984,595	14.3%	845,642	7.3%	471,165	7.2%	374,477	7.5%	3,830,237	11.8%	3,888,391	11.7%	98.5	▲ 58,154
諫早市	1,886,345	9.0%	632,198	5.5%	358,589	5.5%	273,609	5.5%	2,518,543	7.8%	2,748,938	8.3%	91.6	▲ 230,395
大村市	1,098,250	5.3%	213,444	1.9%	112,576	1.7%	100,868	2.0%	1,311,694	4.1%	1,139,453	3.4%	115.1	172,241

県観光振興課 平成28年観光統計

観光消費額内訳

(単位:百万円、%)

	平成27年観光消費額										27年合計 D	前年対比 C/D*100
	日帰り客				宿泊客				合計 (A+B) C			
	交通費	飲食 娯楽費	土産代	日帰り合計 A	宿泊費	交通費	飲食 娯楽費	土産代		宿泊合計 B		
長崎県計	46,901	68,371	55,199	170,471	66,201	45,827	61,474	24,931	198,433	368,904	383,900	96.1
県央計	4,322	2,383	1,957	8,664	2,803	1,688	1,418	459	6,371	15,035	16,080	93.5
諫早市	3,301	1,033	1,277	5,611	1,993	1,526	1,039	308	4,868	10,480	11,974	87.5
大村市	1,021	1,350	680	3,053	810	162	379	151	1,503	4,557	4,106	111.0

県観光振興課 平成28年観光統計

宿泊施設の軒数、収容人員

(単位:軒、人)

区分	旅館・ホテル		ビジネスホテル		国民宿舎、YH 保養所、その他		民 宿		農林漁業体験民宿		合 計	
	数	収容人員	数	収容人員	数	収容人員	数	収容人員	数	収容人員	数	収容人員
長崎県計	327	31,857	129	10,411	82	5,064	258	5,639	974	4,739	1,770	57,710
県央地区	27	1,259	24	1,933	4	643	7	103	9	55	71	3,993
諫早市	16	706	15	1,240	4	643	4	45	0	0	39	2,634
大村市	11	553	9	693	0	0	3	58	9	55	32	1,359

県観光振興課 平成28年観光統計

平成28年市町別外国人観光客(宿泊客)数 (単位:人)

市町村	宿泊客 実数	延宿泊 者数	宿泊客 延滞在数
長崎県計	509,888	711,859	1,221,747
県央地区	14,014	22,837	36,851
諫早市	3,767	5,852	9,619
大村市	2,848	5,358	8,206

県観光振興課 平成28年観光統計

6. 交通

九州旅客鉄道(株)(JR九州)

<乗客者数>

	H22		H23		H24		H25		H26		備考
	千人	%	千人	%	千人	%	千人	%	千人	%	
諫早駅	1,983	13.5%	1,964	13.4%	1,967	13.2%	2,011	13.1%	1,969	12.8%	県内2位
大村駅	889	6.0%	905	6.2%	921	6.2%	959	6.2%	936	6.1%	県内4位
長崎駅	4,018	27.3%	3,932	26.9%	3,914	26.3%	3,980	25.8%	3,907	25.4%	県内1位
佐世保駅	1,327	9.0%	1,322	9.0%	1,347	9.1%	1,420	9.2%	1,440	9.4%	県内3位
県内計	14,729	100.0%	14,638	100.0%	14,859	100.0%	15,407	100.0%	15,353	100.0%	—

<降客者数>

	H22		H23		H24		H25		H26		備考
	千人	%	千人	%	千人	%	千人	%	千人	%	
諫早駅	1,993	13.5%	1,975	13.5%	1,980	13.3%	2,026	13.2%	1,984	12.9%	県内2位
大村駅	882	6.0%	898	6.1%	918	6.2%	959	6.2%	935	6.1%	県内4位
長崎駅	3,973	27.0%	3,888	26.6%	3,877	26.1%	3,966	25.7%	3,904	25.4%	県内1位
佐世保駅	1,302	8.8%	1,305	8.9%	1,337	9.0%	1,399	9.1%	1,423	9.3%	県内3位
県内計	14,716	100.0%	14,629	100.0%	14,850	100.0%	15,402	100.0%	15,346	100.0%	—

(長崎県統計年鑑)

空港便利用状況

(千人)

	乗客数						降客数						備考 (区分)	
	H22	H23	H24	H25	H26	H27	H22	H23	H24	H25	H26	H27		
国内線	東京線	747	679	736	790	838	904	753	690	751	814	862	936	東京
	大坂線(伊丹)	200	163	147	158	178	184	206	168	149	161	182	189	関西
	大坂線(関西)	—	—	63	73	56	56	—	—	59	70	54	54	
	神戸線	5	169	175	168	167	166	8	168	178	170	169	166	中部
	名古屋線(小牧)	10	—	—	—	—	—	10	—	—	—	—	—	
	名古屋線(中部)	60	60	63	66	72	75	59	60	64	67	74	79	
	宮崎線	—	—	—	—	—	—	—	—	—	—	—	—	九州
	鹿児島線	4	3	1	—	—	—	4	3	1	—	—	—	
	沖縄線	26	26	29	29	32	27	26	26	29	28	32	27	
	福江線	14	14	15	15	15	14	16	15	17	16	17	15	
国際線	吉岐線	14	13	15	16	15	14	15	15	17	17	16	15	県内 離島
	対馬線	34	33	34	34	34	33	35	34	35	36	36	34	
	韓国線	11	2	10	9	23	12	11	2	10	10	24	12	
	中国線	7	5	5	4	5	6	7	5	5	4	5	7	国際

(長崎県統計年鑑)

7. 教育

管内学校別学校数

(人)

	小学校			中学校			高等学校			特別支援学校			計		
	学校数	児童数	教職員数	学校数	生徒数	教職員数	学校数	生徒数	教職員数	学校数	生徒数	教職員数	学校数	生徒数	教職員数
長崎県計	343	72,271	6,090	192	38,595	3,731	79	39,679	3,249	18	1,614	1,060	632	152,159	14,130
県央管内	43	13,870	908	23	7,302	580	12	9,531	810	6	627	399	84	31,330	2,697
諫早市	28	7,726	525	17	4,290	351	8	6,259	507	3	250	166	56	18,525	1,549
大村市	15	6,144	383	6	3,012	229	4	3,272	303	3	377	233	28	12,805	1,148
比率	12.5%	19.2%	14.9%	12.0%	18.9%	15.5%	15.2%	24.0%	24.9%	33.3%	38.8%	37.6%	13.3%	20.6%	19.1%

県統計課 学校基本調査(平成28年5月1日現在)

高等学校進路別卒業生数

(人・%)

	高等学校 卒業生数	大学等 進学者		専修学校 (専門・一般) 等入学者		公職能開 施設等入学者		就職者		その他	
		割合	割合	割合	割合	割合	割合	割合	割合		
長崎県計	12,915	5,757	44.6%	2,095	16.2%	172	1.3%	3,900	30.2%	306	2.4%
県央計	3,101	1,405	45.3%	519	16.7%	54	1.7%	963	31.1%	71	2.3%
諫早市	2,075	1,046	50.4%	392	18.9%	52	2.5%	490	23.6%	60	2.9%
大村市	1,026	359	35.0%	127	12.4%	2	0.2%	473	46.1%	11	1.1%

県統計課 学校基本調査(平成28年5月1日現在)

8. 保 健

(1) 医療供給体制

①在宅当番医制(日曜・祝日)

(平成 28 年度・箇所数)

市町	内科	小児科	外科	整形 外科	眼科	耳鼻 咽喉科	皮膚泌 尿器科	精神科	産科 婦人科	計
管内計	86	19	29	21	14	12	15	3	6	205
諫早市	50	10	15	11	7	7	7	0	0	107
大村市	25	7	10	6	5	4	7	1	5	70
東彼杵町	4	0	0	1	1	0	0	1	0	7
川棚町	2	1	1	2	0	1	1	0	1	9
波佐見町	5	1	3	1	1	0	0	1	0	12

②二次救急医療施設(病院群輪番制)

県央地域救急医療圏として、平成 29 年度からは諫早地区4病院、大村地区 2 病院、東彼地区1病院で、365 日 24 時間体制の輪番制をとっている。

市町	施設名	所在地
諫早市	独立行政法人地域医療機能推進機構 諫早総合病院	諫早市永昌東町 24-1
	宮崎病院	諫早市久山町 1575-1
	西諫早病院	諫早市貝津町 3015
	日赤長崎原爆諫早病院	諫早多良見町化屋 986-2
大村市	市立大村市民病院	大村市古賀島町 133-22
	国立病院機構長崎医療センター	大村市久原 2-1001-1
川棚町	国立病院機構長崎川棚医療センター	川棚町下組郷 2005-1

③救急告示病院等

市町	施設名	所在地	指定年月日
諫早市	宮崎病院	諫早市久山町1575-1	S 5 7 . 2 . 1
	西諫早病院	諫早市貝津町3015	H 1 . 1 1 . 2 0
	諫早記念病院	諫早市天満町2-21	S 5 3 . 4 . 1
	独立行政法人地域医療機能推進機構 諫早総合病院	諫早市永昌東町24-1	H 1 6 . 4 . 1
	佐藤病院	諫早市小長井町井崎98番地	H 2 6 . 6 . 2
	日赤長崎原爆諫早病院	諫早市多良見町化屋986-2	H 2 6 . 1 2 . 1 8
大村市	貞松病院	大村市東本町537	S 6 3 . 8 . 1 0
	市立大村市民病院	大村市古賀島町133-22	S 4 2 . 4 . 1
	国立病院機構長崎医療センター	大村市久原2-1001-1	S 4 2 . 4 . 1
川棚町	国立病院機構長崎川棚医療センター	川棚町下組郷2005-1	S 4 5 . 6 . 2 6

④医療施設等の概況

◎施設数・病床数

平成 29 年 3 月 31 日現在

市町	病院							合計
	施設数	病床数						
		うち療養病床あり	精神	感染	結核	療養	一般	
諫早市	20	5	1,160	0	28	682	1,398	3,268
大村市	7	2	470	4	0	137	916	1,527
東彼杵町	1	1	101	0	0	85	0	186
川棚町	1	0	0	0	35	0	280	315
波佐見町	2	1	112	0	0	154	0	266
県央圏域	31	9	1,843	4	63	1,058	2,594	5,562

平成 29 年 3 月 31 日現在

市町	医科診療所						歯科診療所		
	施設数			病床数			施設数	病床数 (療養以外)	
	無床	有床		療養以外 病床数	療養				
					病床数	施設数			
諫早市	134	97	37	589	496	93	12	67	4
大村市	88	69	19	262	198	64	5	45	0
東彼杵町	7	3	4	57	51	6	1	4	0
川棚町	14	13	1	18	18	0	0	6	0
波佐見町	12	10	2	38	38	0	0	7	0
県央圏域	255	192	63	964	801	163	18	129	4

人口 10 万人対

市町	人口	病院		医科診療所		歯科
		施設数	病床数	施設数	病床数	施設数
諫早市	136,562	14.6	2,393.1	98.1	431.3	49.1
大村市	93,427	7.5	1,634.4	94.1	280.4	48.2
東彼杵町	8,091	12.4	2,298.9	86.5	704.5	49.4
川棚町	13,779	7.3	2,286.1	101.6	130.6	43.5
波佐見町	14,694	13.6	1,820.3	81.6	258.6	47.6
県央圏域	266,553	11.6	2,086.6	95.6	361.7	48.4

人口:平成 29 年 5 月 1 日現在 推計人口 暫定値(長崎県統計課)

◎県央医療圏医療従事者数

	人数	10 万対(人)
医師	817	304.5
歯科医師	184	68.6
薬剤師	479	178.5
助産師	93	34.7
看護師	3,467	1,292.2
准看護師	1,469	547.5

長崎県医療統計 医療従事者 平成 26 年(福祉保健課) 人口平成 26 年 10 月 1 日現在

(1)-2 人材育成

①集合研修関係実績

(平成 28 年度)

ア 地域保健関係職員研修

	研修名	開催回数	日数	参加実人員	参加延人員
人材育成基礎研修	保健師コース(1年目)	2	4	23	90
	保健師コース(2~3年目)	1	1	18	18
	保健師コース(中堅期)	4	6	9	54
	保健師コース(管理期)	1	1	64	64
	栄養士コース(新任期)	1	1	27	27
	栄養士コース(中堅期)	1	1	22	22
	指導者研修(保健師・栄養士)	1	1	43	43
	班長・グループリーダーコース	1	1	24	24
	保健行政基礎コース	1	1	31	31
	テラーメイド研修 <五島市>	1	1	11	11
保健対策専門研修	難病対策課程	1	1	40	40
	難病対策課程	1	1	40	40
	地域保健医療対策課程	1	1	51	51
特別強化研修	地域包括ケアシステム関連研修	1	1	126	126
	健康危機管理研修	3	5	64	158

イ 関係団体(職能)職員研修

研修名	開催回数	日数	参加実人員
食生活改善推進員研修	2	2	121
調理師研修会	2	2	21

②その他の実績(関係機関人材育成協力)

内容		回数等
栄養士	実習事前講義	3 大学、各 1 回
	実習調整会議参加(大学主催)	1 回
保健師	合同オリエンテーション	1 回
	実習調整会議参加(大学主催)	1 回
JICA 研修受け入れ		2 回

(2) 食品衛生監視指導

◎監視指導状況

	営業施設数	新規許可件数	継続許可件数	廃業件数	口頭説教等件数	収去件数	監視件数	視数
飲食店営業(一般食堂、レストラン)	848	44	92	73	112			305
飲食店営業(仕出屋、弁当屋)	338	30	36	27	40	178		283
飲食店営業(旅館、ホテル)	77	1	11	4	44			71
飲食店営業(その他)	1,097	119	91	124	47			272
菓子製造業(パン製造)	88	10	5	5	5			27
菓子製造業(上記以外)	215	15	28	15	44	63		172
菓子製造業(自動車、仮設)	29	6	1	1	1			2
乳処理業	1				1	6		6
乳製品製造業	4				2			5
集乳業								
魚介類販売業	319	27	44	31	14	38		369
魚介類販売業(自動車)	8		2		1			1
魚介類せり売営業	2	1		1				
魚肉ねり製品製造業	14		2		4	11		14
食品の冷凍又は冷蔵業	52	2	11	1	22	8		63
かん詰又はびん詰食品製造業	9		2	1	2			8
喫茶店営業	51	10	4	6	1			18
喫茶店営業(自動車、自動販売機、仮設)	247	31	23	22				67
喫茶店営業(削氷)	3		1					1
あん類製造業	1			1				
アイスクリーム類製造業	31	5	1	6	1	10		20
乳類販売業	361	34	51	45	17	45		466
乳類販売業(自動車、自動販売機)	136	5	6	2				11
食肉処理業	26	4	4	1	9			27
食肉販売業	341	42	39	35	14			409
食肉販売業(自動車)	2		1					
食肉製品製造業	7		2		4			16
乳酸菌飲料製造業	1							
食用油脂製造業	5		1		2			5
みそ製造業	15		1		1	4		3
醤油製造業	3							1
ソース類製造業	7		1		4			10
酒類製造業	2		1		3			6
豆腐製造業	13		2	1	6	24		34
納豆製造業								
めん類製造業	26	1	6	1	8	17		36
そうざい製造業	95	8	11	3	20			75
添加物(規格あり)製造業	2	1						1
清涼飲料水製造業	18	2	3	1	7			26
氷雪製造業	2							
氷雪製造業(自動販売機)								
氷雪販売業	4							
魚介類加工業	19		4	1	4			12
魚介類販売業(無店舗)	52			2				1
集団給食施設	322				62			125
その他販売業						326		
合計	4,893	398	487	410	502	730		2,968

(営業施設数は平成29年3月31日現在)

(3) 医薬品等安全対策

◎薬局、医薬品販売業者数及び監視指導状況

平成 29 年 3 月 31 日現在

		諫 早 市	大 村 市	東 彼 杵 町	川 棚 町	波 佐 見 町	合 計	立入 検査 施設 数	違反 発見 施設 数	監 視 率	
医 薬 品	薬局	68	44	1	9	8	130	95	12	731.	
	製造業	専業	2	1	-	-	-	3	2	-	66.7
		薬局	6	4	-	1	-	11	5	-	45.5
	製造販売業	薬局	6	4	-	1	-	11	5	-	45.5
	店舗販売業	20	23	1	2	2	48	21	5	43.8	
	卸売販売業	21	10	-	-	-	31	18	-	58.1	
	薬種商販売業(旧)	2	-	-	-	-	2	0	-	0	
	特例販売業	1	2	-	-	-	3	1	-	33.3	
配置販売業	15	5	-	-	1	21	4	-	19.0		
化 粧 品	製造業	-	2	-	-	-	2	1	-	50.0	
	製造販売業	-	2	-	-	-	2	1	-	50.0	
医 療 機 器	医療機器製造業	2	-	-	-	1	3	0	-	0	
	医療機器修理業	11	7	-	-	-	18	4	-	22.2	
	医療機器製造販売業(第1種)	1	-	-	-	-	1	0	-	0	
	医療機器製造販売業(第2種)	-	-	-	-	1	1	0	-	0	
	高度管理医療機器	販売業	73	62	1	4	2	142	107	2	75.4
		賃貸業	41	32	-	1	-	74	46	1	62.2
管理医療機器	販売業						1,065	127	-	11.9	
	賃貸業						37	30	-	81.1	

- ・ 違反内容 毒劇薬の貯蔵陳列、構造設備の不備等
- ・ その他、病院・診療所 56 施設に立入検査（毒劇薬の貯蔵陳列に係る違反等）

(4)環境保全・廃棄物対策

◎一般廃棄物関係施設数及び監視指導件数

平成29年3月31日現在

市町 種別	諫	大	東	川	波	合	監視 指導 件数
	早 市	村 市	彼 杵 町	棚 町	佐 見 町	計	
し尿処理施設	1	1	1	0	0	3	1
ごみ処理（焼却）施設	2	1	0	3	0	6	6
粗大ごみ処理施設	0	1	0	0	0	1	0
資源化施設	2	0	0	0	0	2	0
一般廃棄物最終処分場	3	2	0	1	0	6	4
下水道施設	5	1	1	1	1	9	0

◎産業廃棄物処理業者数及び監視指導件数

平成29年3月31日現在

市町 種別	諫	大	東	川	波	合	監視 指導 件数
	早 市	村 市	彼 杵 町	棚 町	佐 見 町	計	
収集運搬業者	144	72	10	18	14	258	380
特管収集運搬業者	7	6			1	14	94
処分業者	29	21	1	4	4	59	928
特管処分業者		1				1	12

特管:特別産業廃棄物の略であり、産業廃棄物のうち、爆発性、毒性、感染性などの点から政令で定められた廃棄物

◎廃棄物不法投棄指導状況

年度 種別	H26		H27		H28	
	発見件数	撤去件数	発見件数	撤去件数	発見件数	撤去件数
不法投棄件数	23	22	15	13	19	19

(5)健康対策

1 結核対策

① 結核新規登録患者数(登録時活動性分類) (結核発生動向調査:平成28年12月31日現在)

市町	活動性結核						(別掲) 潜在性結核
	新登録 患者総数	肺結核活動性				肺外結核 活動性	
		総数	喀痰塗抹陽性	他結核菌陽性	菌陰性・その他		
諫早市	23	14	8	5	1	3	12
大村市	14	11	10	1	0	1	9
東彼杵町	1	1	1	0	0	0	1
川棚町	1	1	1	0	0	0	1
波佐見町	4	1	1	0	0	2	3
合計	43	28	21	6	1	6	26

※潜在性結核:比較的最近に感染し発病の危険性が高い者に対して、治療が公費負担で行われる者。

② 結核接触者健康診断実施数

年度	対象者 数	受診者 数	受診率 %	QFT 検査	ツ反 検査	X線 撮影	精検 発行	検査結果		
								結核 患者	潜在性 結核	経過 観察
H27	664	662	99.7	328	2	307	25	0	6	6
H28	728	728	100.0	458	1	269	87	1	3	1

③ 家庭訪問

年度	家庭訪問		電話相談	来所相談
	実件数	延件数		
H27	87	169	181	9
H28	58	160	186	14

2 難病対策

年度	医療受給者証所持者 (難病患者数)	相談延件数	家庭訪問延件数
H26	2478	2794	63
H27	2630	2737	65
H28	2622	2790	80

(6) 保健福祉対策

■母子訪問指導・保健指導(健康相談)実施状況(延件数)

	家庭訪問			保健指導			電話相談		
	H26	H27	H28	H26	H27	H28	H26	H27	H28
妊婦	0	0	2	1	0	0	2	3	0
産婦	3	0	0	0	0	1	3	0	4
新生児	0	0	0				0	0	0
未熟児	0	0	0				0	0	0
乳児	0	0	0	0	0	0	0	1	0
幼児	0	0	0	1	4	0	2	3	1
障害児	7	1	0	3	2	0	4	4	0
長期療養児	27	23	23	57	55	59	28	20	37
発達障害児	0	0	0	0	2	0	6	4	0
その他	0	0	3	9	12	4	28	65	51
合計	35	24	28	71	75	64	73	100	93

■医療費の公費負担申請関係(認定延数)

種別	H26	H27	H28
小児慢性特定疾病医療受給	484	338	350
特定不妊治療費助成	273	296	245

■精神保健福祉相談(市町別相談受理状況)(延件数)

	来所			電話			嘱託医相談			〔主な相談内容〕
	H26	H27	H28	H26	H27	H28	H26	H27	H28	
諫早市	140	107		575	724		26	15		<ul style="list-style-type: none"> ・精神疾患ではないか ・精神科疾患の悪化 ・家族の対応 ・受療について ・社会復帰(退院や就労)に関すること ・不登校など思春期の問題 ・ひきこもりの対応 ・自殺関連の問題と対応 ・アルコール依存症の対応 ・薬物依存症の対応
大村市	60	54		417	479		12	16		
東彼杵町	2	0		58	7		1	0		
川棚町	1	0		36	8		1	0		
波佐見町	1	0		108	53		2	0		
管内計	204	161		1194	1271		42	31		
不明及び管外	11	3		74	106		0	0		
合計	215	164	222	1268	1377	1411	42	31	28	

等

(7)1 人当たりの医療費

(円)

	合計	入院	入院外	歯科
諫早市	351,137	204,371	122,505	24,261
大村市	304,575	149,446	130,178	24,951
東彼杵町	362,097	196,954	137,932	27,211
川棚町	317,629	176,870	118,697	22,061
波佐見町	296,937	175,417	97,604	23,916
長崎県	411,022	182,862	197,773	24,158
全国	337,296	124,644	182,425	24,209

(厚生労働省 平成 27 年度医療費の地域差分析)

9. 農 林

(1) 農業

① 耕地面積

	総土地面積 (ha) 平成27年	耕地面積(ha)			土地に対する 耕地の割合 (%)	
		計	対前年比	田		畑
長崎・西彼地域	69,712	5,288		1,166	4,123	7.6%
県央地域	63,605	10,495		5,505	4,971	16.5%

第63次 九州農林水産統計年報より

② 販売農家戸数(主業農家・準主業農家・副業的農家)

	販売農家(戸)				
	計	対22年比	主業農家	準主業農家	副業的農家
長崎・西彼地域	2,664	83.1%	776	598	1,290
(対県全体)	12.5%		11.7%	13.9%	12.4%
県央地域	4,753	86.9%	1,110	978	2,672
(対県全体)	22.3%		16.8%	22.7%	25.7%
長崎県	21,304	85.6%	6,620	4,307	10,377

2015世界農林業センサスより

③ 農業従事者数(平成27年)

(単位:人)

	農業従事者		農業就業人口			基幹的農業従事者		
		対22年比		対22年比	平均年齢		対22年比	平均年齢
長崎・西彼地域	6,660	76.3%	4,514	79.1%		4,256	79.8%	
(対県全体)	12.3%		13.1%			13.4%		
県央地域	12,028	78.2%	6,866	83.8%		6,332	82.0%	
(対県全体)	22.3%		19.9%			20.0%		
長崎県	53,966	79.2%	34,440	84.1%	64.9	31,719	82.1%	64.9

2015世界農林業センサスより

④類別作付(栽培・飼養)販売農家戸数(平成27年)

(単位:戸)

	稲	麦類	雑穀	いも類	豆類	工芸農作物	野菜類	
								施設
長崎・西彼地域 (対県全体)	805 5.8%	5 1.4%	11 3.8%	525 14.9%	87 11.3%	25 3.9%	1,097 13.2%	361 12.2%
県央地域 (対県全体)	3,727 26.8%	130 35.8%	71 24.6%	643 18.2%	218 28.3%	199 31.2%	1,580 19.0%	545 18.4%
長崎県	13,918	363	289	3,535	770	637	8,304	2,965

	花き類・花木		果樹		乳用牛	肉用牛	豚	採卵鶏	ブロイラー
		施設		施設					
長崎・西彼地域 (対県全体)	296 40.5%	115 27.8%	1,788 42.4%	212 47.7%	5 2.6%	59 1.8%	8 14.3%	14 14.7%	3 8.8%
県央地域 (対県全体)	161 22.1%	83 20.1%	1,102 26.2%	47 10.6%	28 14.7%	157 4.8%	14 25.0%	13 13.7%	5 14.7%
長崎県	730	413	4,214	444	190	3,289	56	95	34

2015世界農林業センサスより

⑤類別作付栽培面積・飼養頭羽数(平成27年)

(単位:ha、頭、羽)

	稲	麦類	雑穀	いも類	豆類	工芸農作物	野菜類	
								施設
長崎・西彼地域 (対県全体)	318 3.8%	2 0.3%	4 3.0%	77 3.4%	4 2.2%	26 2.3%	380 7.1%	57 6.7%
県央地域 (対県全体)	2,551 30.7%	228 31.6%	41 30.8%	354 15.6%	80 44.2%	387 34.1%	679 12.7%	110 13.0%
長崎県	8,316	721	133	2,271	181	1,135	5,352	845

	花き類・花木		果樹		乳用牛	肉用牛	豚	採卵鶏	ブロイラー
		施設		施設					
長崎・西彼地域 (対県全体)	105 31.2%	25 19.4%	1,286 43.0%	43 41.7%	136 1.7%	6,804 10.8%	7,955 14.6%	57,383 6.0%	344,888 5.0%
県央地域 (対県全体)	50 14.8%	31 24.0%	872 29.1%	10 9.7%	875 10.6%	6,886 11.0%	11,799 21.6%	75,430 7.9%	785,127 11.5%
長崎県	337	129	2,992	103	8,226	62,773	54,531	960,046	6,844,266

※家族経営体と法人経営体の合計数

※ブロイラーのみ出荷羽数

2015世界農林業センサスより

⑥販売金額規模別農家戸数(平成27年)

(単位:戸)

	50万円未満 (販売なし含む)		50～ 500万円		500万円～ 1000万円		1000万円～ 1500万円	
		H22対比		H22対比		H22対比		H22対比
長崎・西彼地域 (対県全体)	994 10.8%	96.2%	1,435 17.4%	82.1%	233 10.9%	88.6%	60 5.9%	107.1%
県央地域 (対県全体)	2,215 24.1%	93.0%	1,919 23.2%	83.4%	383 17.9%	84.4%	157 15.4%	104.7%
長崎県	9,201	93.6%	8,264	78.6%	2,140	86.4%	1,019	97.5%

	1500万円～ 2000万円		2000万円～ 5000万円		5000万円～ 1億円		1億円以上	
		H22対比		H22対比		H22対比		H22対比
長崎・西彼地域 (対県全体)	28 5.7%	77.8%	38 7.2%	97.4%	22 13.9%	115.8%	19 30.2%	190.0%
県央地域 (対県全体)	83 16.8%	131.7%	83 15.7%	100.0%	35 22.2%	129.6%	14 22.2%	140.0%
長崎県	493	131.1%	527	113.1%	158	135.0%	63	100.0%

2010世界農林業センサスより

諫早湾干拓地の耕地利用状況(収穫済面積)

(単位:ha、%)

	25年度	26年度	27年度	28年度	増減面積(注)
野菜	540.0	543.2	569.0	561.2	-7.8
ばれいしょ	32.7	18.0	14.0	14.9	0.9
たまねぎ	130.2	120.8	142.4	163.7	21.3
レタス	89.6	124.4	146.5	134.1	-12.4
にんじん	75.6	65.6	60.1	53.7	-6.4
キャベツ	58.9	65.0	56.3	53.2	-3.1
ブロッコリー	24.9	22.2	30.3	30.6	0.3
しそ	17.7	28.7	21.9	25.0	3.1
施設園芸	34.3	33.5	31.7	33.5	1.8
飼料作物	250.5	304.5	236.6	235.2	-1.4
ソルゴー	72.8	52.7	26.6	38.3	11.7
イタリアンライグラス	39.3	76.9	77.2	77.8	0.6
ひえ	55.5	101.3	88.5	85.0	-3.5
デントコーン	40.3	38.3	34.1	34.1	0.0
その他の作物	147.4	160.2	168.1	161.8	-6.3
麦	107.4	116.5	117.3	113.6	-3.7
大豆	39.5	43.5	50.7	47.8	-2.9
緑肥	211.2	187.7	163.2	125.6	-37.6
合 計	1183.4	1229.1	1168.6	1117.3	-51.3
耕地利用率(%)	177.7	184.5	175.5	168.0	-7.5

(注1) 増減面積は27年度に対する28年度面積の増減

(注2) 品目は収穫済面積20ha以上のものを掲載

⑧多面的機能支払交付金及び中山間地域等直接支払交付金実施状況

H28実績見込

市町名	多面的機能支払交付金			中山間地域等直接支払交付金		
	地区数	対象面積(ha)	金額(円)	地区数	対象面積(ha)	金額(円)
長崎市	10	317.44	9,960,750	30	111.96	14,142,416
西海市	18	574.80	25,865,166	9	30.24	3,617,664
長与町	4	114.05	3,575,324	4	112.11	12,428,882
時津町	1	14.27	562,844	0	0	0
諫早市	33	3,195.09	228,905,432	150	955.31	149,569,283
大村市	18	256.32	18,090,440	43	338.35	62,149,363
東彼杵町	21	564.15	37,644,902	35	346.46	56,034,012
川棚町	9	218.22	9,694,594	2	103.21	19,956,363
波佐見町	12	413.19	31,291,584	13	95.17	20,173,118
計	126	5,667.53	365,591,036	286	2,092.80	338,071,101

(2) 農村整備

① 農地の整備状況(平成28年度まで)

(単位:ha、%)

区分	耕地面積	整備済	整備率	県全体整備率
田	6,671.00	4,562.71	68.4%	55.7%
普通畑	4,768.00	1,767.74	37.1%	24.8%
計	11,439.00	6,330.45	55.3%	41.1%

② 管内事業費

(単位:千円)

地域	区分	平成28年度		平成29年度		前年比 (%)
		地区	割当	地区	割当	
長崎・西彼地域	県営	2	108,304	3	209,150	193%
	団体営	2	37,244	2	64,000	172%
	計	4	145,548	5	273,150	188%
諫早・大村	県営	14	1,929,589	15	2,826,097	147%
	団体営	9	264,059	8	171,081	65%
	小計	23	2,193,648	23	2,997,178	137%
東彼杵	県営	3	446,905	2	360,400	81%
	団体営	2	64,000	1	13,000	20%
	小計	5	510,905	3	373,400	73%
県央地域 計	県営	17	2,376,494	17	3,186,497	134%
	団体営	11	328,059	9	184,081	56%
	計	28	2,704,553	26	3,370,578	125%
県央振興局 計	県営	19	2,484,798	20	3,395,647	137%
	団体営	13	365,303	11	248,081	68%
	合計	32	2,850,101	31	3,643,728	128%

※平成28年度の割当地区及び割当額には平成27年度経済対策補正予算を含む。

※平成29年度の割当地区及び割当額には平成28年度経済対策補正予算を含む。

(3) 林業

① 森林面積

単位 (面積:ha)

総数	国 有 林				民 有 林					
	林野庁			林野庁以外	県営林等	市町営林等	財産区有林	学校林	私有林	
	国有林	官行造林地								
67,127 100%	6,052 9.0%	5,545 8.3%	372 0.6%	135 0.2%	61,075 91.0%	2,431 3.6%	5,698 8.5%	445 0.7%	130 0.2%	52,371 78.0%

(注) 平成27年度長崎県の林業統計(平成29年2月)による。
四捨五入のため、計と内訳が一致しない場合がある。

② 民有林森林面積

単位 (面積:ha)

総数	人 工 林					天 然 林			その他	
	針葉樹				広葉樹	計	針葉樹	広葉樹		計
	スギ	ヒノキ	他針	小計						
61,075 100%	7,879 12.9%	20,001 32.7%	252 0.4%	28,132 46.0%	660 0.9%	28,792 47.1%	558 0.9%	27,966 46.1%	28,524 46.7%	3,759 6.2%
齢 級 別										
1~2 (10年生以下)	22	69	6	97	194	291 1%	1	238	239	
3~8 (11~40)	565	4,954	65	5,584	448	6,032 21%	20	2,008	2,028	
9以上 (41年生以上)	7,292	14,978	181	22,451	18	22,469 78%	537	25,720	26,257	
計	7,879	20,001	252	28,132	660	28,792 100%	558	27,966	28,524	

(注) 平成27年度長崎県の林業統計(平成29年2月)による。
四捨五入のため、計と内訳が一致しない場合がある。

③ 過去3力年間の間伐実施面積

(単位、間伐面積:ha、作業道延長:m)

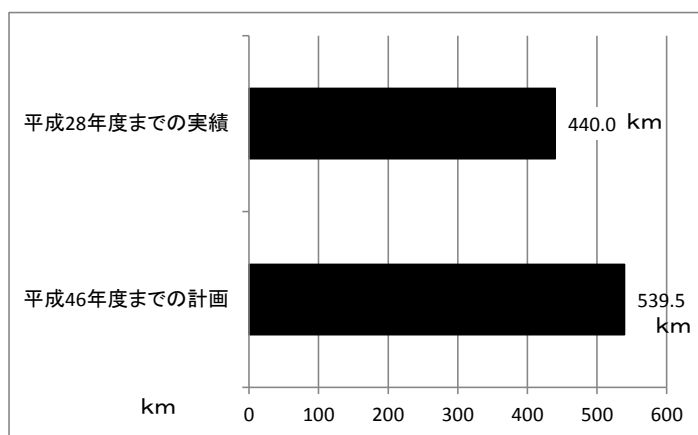
年度 区分	26	27	28	計	年平均
利用間伐	523	679	708	1,910	637
保育間伐	151	188	16	355	118
作業道	99,452	127,690	123,978	351,120	117,040

④森林組合の概況

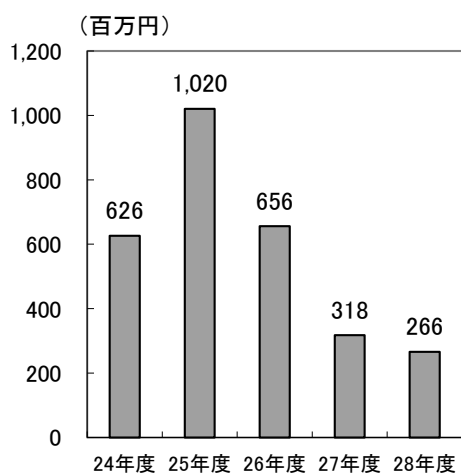
組 合 名	設 立	組 員 数	払 込 済 出 資 金	職 員	基 幹 作 業 員	事 務 所 の 所 在 地
長崎南部森林組合	H14.4.1	3,953名	113,424 千円	18名	61名	大村市 大川田町990-1
東彼杵郡森林組合	S47.10.4	1,717名	104,326 千円	5名	4名	東彼杵郡川棚町 百津郷字ナリウツ39-125

平成27年度森林組合総代会資料による。

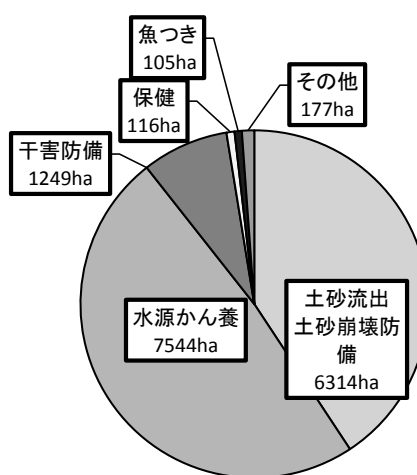
⑤林道等開設実績及び計画



⑥過去5か年間の治山事業実績



⑦保安林種別指定面積



全体面積 15,505 ha (※平成28年3月31日現在)

10. 建設

(1) 道路

① 道路現状表

(1) 県全体

(H28. 4. 1現在)

道路種別	実延長	内 訳		内交通不能区間
		改良済延長	未改良延長	
	m	m	m	m
国 道	762,671.2	732,861.1	29,810.1	0.0
県 道	1,688,095.1	1,302,804.1	385,291.0	23,338.8
計	2,450,766.3	2,035,665.2	415,101.1	23,338.8
道路種別	改 良 率	舗 装 率	摘 要	
	%	%		
国 道	96.1	99.1		
県 道	77.2	95.3		
計	83.1	96.5		

(2) 県央振興局管内

(H28. 4. 1現在)

道 路 種 別	路 線 名	実延長	改良・未改良内 訳		改 良 率	路面内訳		舗 装 率	内 交 通 不 能 区 間	摘 要
			改良済	未改良		舗装済	砂利道			
		m	m	m	%	m	m	%	m	
一般国道	207号	47,230	42,915	4,315	90.9	47,230	0	100.0	0	
"	251号	18,384	18,384	0	100.0	18,384	0	100.0	0	
"	444号	14,493	14,003	489	96.6	14,493	0	100.0	0	
	小 計(3)	80,106	75,302	4,804	94.0	80,106	0	100.0	0	
主要地方道	大村嬉野線	7,391	5,583	1,802	75.5	7,391	0	100.0	0	
"(16)	諫早停車場線	299	299	0	100.0	299	0	100.0	0	
"(17)	大村停車場線	588	319	269	54.3	588	0	100.0	0	
"(33)	長崎多良見線	4,453	4,175	278	93.8	4,453	0	100.0	0	
"(37)	大村貝津線	11,908	11,434	474	96.0	11,908	0	100.0	0	ダブル区間 0.4km
"(38)	長崎空港線	3,515	3,515	0	100.0	3,515	0	100.0	0	
"(41)	諫早飯盛線	11,579	11,579	0	100.0	11,579	0	100.0	0	
"(55)	有喜本諫早停車場線	7,088	6,972	117	98.4	7,088	0	100.0	0	
	小 計(8)	46,821	43,875	2,940	93.7	46,821	0	100.0	0	

道路種別	路線名	実延長	改良・未改良内訳		改良率	路面内訳		舗装率	内能交 区間通	摘要
			改良済	未改良		舗装済	砂利道			
一般県道 (124)	大里森山肥前 長田停車場線	m 9,768	m 8,538	m 1,230	% 87.4	m 9,143	m 625	% 93.6	m 0	
" (125)	諫早外環状線	1,573	1,573	0	100.0	1,573	0	100.0	0	
" (126)	松原停車場線	877	182	695	20.8	877	0	100.0	0	
" (127)	竹松停車場線	876	876	0	100.0	876	0	100.0	0	
" (136)	多良岳公園線	13,548	5,925	7,623	43.7	13,179	369	97.3	0	
" (138)	田結久山線	8,218	8,004	214	97.4	8,218	0	100.0	0	
" (184)	諫早多良岳線	16,278	8,194	8,084	50.3	14,742	1,536	90.6	0	
" (195)	小長井線	8,821	4,745	4,076	53.8	8,821	0	100.0	0	
" (212)	富川溪線	5,668	2,205	3,463	38.9	5,668	0	100.0	0	
" (252)	多良岳大村線	6,064	2,779	3,286	45.8	4,510	1,554	74.4	0	
" (257)	大村外環状線	6,113	6,113	0	100.0	6,113	0	100.0	0	
" (129)	久山港線	H8. 4. 1(認定のみ)								
	小計(12)	77,804	49,134	28,670	63.2	73,720	4,084	94.8	0	
県道	計(20)	124,625	93,009	31,610	74.6	120,541	4,084	96.7	0	
	合計(23)	204,731	168,311	36,414	82.2	200,647	4,084	98.0	0	

(2) 河川・砂防

① 一級河川一覧表

水系名	河川名	区 間		流域面積 (km ²)	延長 (m)	告示年月日
		上 流 端	下 流 端			
本 明 川	本 明 川	諫早市富川町2025番の2地先の砂防堰堤	海に至る (右岸:雲仙市) (左岸:高来町)	249	28,015	S43. 4. 8 S44. 3. 20 H 2. 6. 8 H20. 4. 25
		(直轄管理) (直轄ダム)	(本明町、栄田町) (上大渡野町)			
	長 田 川	諫早市大場町584番1地先の岩屋川口橋	本明川への合流点 (長田町)	(10.1)	7,100	S43. 4. 8
	半 造 川	左岸: 諫早市新道町50番の1地先 右岸: 諫早市新道町82番の1地先	本明川への合流点 (仲沖町) (川内町)	(5.7)	4,900	S43. 4. 8
	(直轄管理)	(西郷町、小川町)	(本明川合流点)		(3,100)	
	川 床 川	諫早市川床町33番の4地先の市道橋下流端 (川床町) (長野町)	半造川への合流点 (鷺崎町) (長野町)	(3.5)	2,500	S43. 4. 8 S52. 4. 18
	小ヶ倉川	左岸: 諫早市小ヶ倉町877番地先 右岸: 諫早市小倉町1396番の3地先	半造川への合流点 (小川町)	(3.8)	3,300	S43. 4. 8 S51. 5. 10
	福 田 川	左岸: 諫早市福田町1877番地先 右岸: 諫早市目代町2725番地先	本明川への合流点 (福田町) (八天町)	(3.5)	3,900	S43. 4. 8 S44. 3. 20 S46. 3. 20
	(直轄管理)	(福田町、泉町)	(本明川合流点)		(1,000)	
	倉 屋 敷 川	諫早市高城町22番地先の市道橋	本明川への合流点 (旭町)	(0.6)	700	S43. 4. 8 S46. 4. 1 S50. 4. 11
	目 代 川	諫早市目代町1213番の2地先の砂防堰堤	本明川への合流点 (天満町) (本明町)	(4.7)	4,400	S43. 4. 8
	東 河 内 川	諫早市本明町1729番地先の東垂橋	目代川への合流点 (本明町)	(2.7)	1,600	S43. 4. 8
西 谷 川	左岸: 諫早市上大渡野町1029番地先 右岸: 諫早市上大渡野町1019番の口地先	本明川への合流点 (下大渡野町)	(5.3)	3,800	S43. 4. 8	

水系名	河川名	区 間		流域面積 (km ²)	延長 (m)	告示年月日
		上 流 端	下 流 端			
	湯野尾川	諫早市湯野尾町3153番地先の砂防堰堤	本明川への合流点 (本野町) (富川町)	(6.9)	4,700	S43. 4. 8
	中山西川	左岸: 諫早市福田町3480番のイの1地先 右岸: 諫早市福田町2213、2214番合併地先	本明川への合流点 (福田町)	(3.2)	2,900	S44. 3. 20
	谷 川	諫早市本野町621番1地先の谷川堰堤	本明川への合流点 (本野町)	(1.1)	700	S44. 3. 20
	琴 川	諫早市本野町2021番地先の琴川土留堰堤	本明川への合流点 (本野町)	(0.9)	900	S44. 3. 20
	富 川	諫早市富川町906番地先の砂防堰堤	本明川への合流点	(3.6)	2,300	S44. 3. 20
	(直轄ダム)	(富川町)	(本明川合流点)		(1,000)	
	八 天 川	左岸: 諫早市八天町300番の7地先 右岸: 諫早市八天町112番地先	福田川への合流点 (八天町)	(0.4)	300	S46. 4. 1
	新倉屋敷川	倉屋敷川からの分派点 (旭町)	半造川への合流点 (仲沖町)	(1.8)	1,800	S48. 4. 12
	夫婦木川	左岸: 諫早市小川町1825番地先 右岸: 諫早市小川町1874番地先	小ヶ倉川への合流点 (小川町)	(1.7)	1,300	S53. 4. 5
	境 川	左岸 諫早市高来町善住寺1106番37地先 右岸 諫早市高来町善住寺1106番25地先	本明川への合流点 (三部壑) (泉)	(18.2)	8,405	(S36. 3. 31) (H6. 12. 6) ※ H20. 4. 25
	湯 江 川	左岸 諫早市高来町善住寺1047番1地先 右岸 諫早市高来町善住寺1047番1地先	本明川への合流点 (里) (黒崎)	(5.4)	3,376	(S36. 3. 31) (S40. 3. 31) ※ (H6. 12. 6) H20. 4. 25
	田 島 川	左岸 諫早市高来町小峰1370番1地先 右岸 諫早市高来町西尾1005番2地先	本明川への合流点 (黒崎) (小船津)	(4.9)	2,771	(S36. 3. 31) (H6. 12. 6) ※ H20. 4. 25
	小 江 川	左岸 諫早市高来町平田919番1地先 右岸 諫早市高来町折山830番8地先	本明川への合流点 (峰) (富地戸)	(9.6)	3,701	(S36. 3. 31) (H6. 12. 6) ※ H20. 4. 25

水系名	河川名	区 間		流域面積 (km ²)	延長 (m)	告示年月日
		上 流 端	下 流 端			
	深 海 川	左岸 諫早市高来町古場 785番8地先 右岸 諫早市高来町古場 1136番1地先	本明川への合流点 (大戸) (猿崎町)	(7.7)	7,838	(S33. 3. 28) (S36. 3. 31) (S44. 3. 31) ※ (H6. 12. 6) H20. 4. 25
	剃 刀 峰 川	左岸 諫早市白原町下野副 山3071番1地先 右岸 諫早市白原町平次田 3007番2地先	深海川への合流点 (猿崎町)	(4.3)	2,604	(S43. 1. 4) (H6. 12. 6) ※ H20. 4. 25
	段 堂 川	左岸 諫早市長田町4058番 地先 右岸 諫早市長田町3924番 地先	本明川への合流点 (長田町)	(2.5)	1,978	(S38. 3. 30) (H6. 12. 6) ※ H20. 4. 25
	仁 反 田 川	左岸 諫早市森山町上井牟 田2264番1地先 右岸 諫早市森山町上井牟 田2261番1地先	本明川への合流点 (下井牟田) (本村)	(5.3)	6,152	(S33. 3. 28) (H6. 12. 6) ※ H20. 4. 25
	長 走 川	左岸 諫早市森山町慶師野 1105番2地先 右岸 諫早市森山町慶師野 1108番1地先	仁反田川への合流点 (慶師野)	(0.9)	1,037	(S54. 3. 31) (H6. 12. 6) ※ H20. 4. 25
	有 明 川	左岸 諫早市森山町杉谷 1598番1地先 右岸 雲仙市愛野町字山王 7番1地先	本明川への合流点 (杉谷) (愛野町)	(11.4)	4,794	(S40. 3. 31) (S45. 3. 31) ※ (H6. 12. 6) H20. 4. 25
1 水系	28 河川			249	117,771	

(注1)有明川左岸については、島原振興局との協定により県央振興局で管理している。

(注2)※印は平成20年4月25日付で1級河川本明川水系になりました。

(平成20年4月25日付け国土交通省告示第507号)

②二級河川一覧表

水系名	河川名	区 間		流域面積 (km ²)	延長 (m)	告示年月日
		上 流 端	下 流 端			
よ し 川	よ し 川	左岸 大村市皆同町415番2地先 右岸 大村市弥勒時町747番地先	海に至る (松原本町)	3.66	1,895	H10. 3. 31
郡 川	郡 川	左岸 大村市黒木町920番地先 右岸 大村市黒木町871番1地先	海に至る (黒丸町) (寿古町)	54.69	15,938	S 6. 2. 17 S19. 4. 1 S36. 3. 31 H 6. 12. 6
	佐奈河内川	左岸 大村市野田町1685番地先 右岸 大村市立福町79番2地先	郡川合流点に至る (今富町)	(9.9)	2,924	S26. 12. 14 S42. 3. 31 H 6. 12. 6
	南河内川	左岸 大村市中岳町329番18地先 右岸 大村市中岳町329番3地先	郡川合流点に至る (田下町) (中岳町)	(6.2)	2,228	S42. 3. 31 H 6. 12. 6
大上戸川	大上戸川	左岸 大村市荒平町1518番3地先 右岸 大村市上諏訪町1519番1地先	海に至る (水主町1丁目) (杭出津1丁目)	7.1	3,555	S29. 12. 28 S33. 3. 28 H 6. 12. 6
	藤 の 川	左岸 大村市上諏訪町1035番地先 右岸 大村市池田新町848番4地先	大上戸川合流点 に至る (諏訪1丁目) (乾馬場町)	(2.04)	1,196	S45. 3. 31 H 6. 12. 6
内 田 川	内 田 川	左岸 大村市徳泉川内町597番1地先 右岸 大村市水計町1196番地先	海に至る (幸町) (西本町)	4.02	2,583	S29. 12. 28 S45. 3. 31 H 6. 12. 6
鈴 田 川	鈴 田 川	左岸 大村市平町1953番3地先 右岸 大村市平町1855番3地先	海に至る (陰平町) (久原2丁目)	18	5,770	S29. 12. 28 S36. 3. 31 S40. 3. 31 H 6. 12. 6
	稲河内川	左岸 大村市岩松町639番2地先 右岸 大村市岩松町643番地先	鈴田川合流点に至る (岩松町)	(1.8)	2,259	S45. 3. 31 H 6. 12. 6
	針尾川	左岸 大村市向木場町1880番地先 右岸 大村市向木場町1878番地先	鈴田川合流点に至る (岩松町)	(2.2)	2,122	S45. 3. 31 H 6. 12. 6
	小川内川	左岸 大村市小川内町901番1地先 右岸 大村市小川内町1073番1地先	鈴田川合流点に至る (小川内町)	(3)	2,955	S38. 3. 30 H 6. 12. 6
東 大 川	東 大 川	左岸 諫早市土師野尾町688番地先 右岸 諫早市土師野尾町2507番1地先	海に至る (諫:貝津町) (大:溝陸町)	25.96	9,109	S38. 3. 30 H 6. 12. 6

水系名	河川名	区 間		流域面積 (km ²)	延長 (m)	告示年月日
		上 流 端	下 流 端			
東 大 川	楠 原 川	左岸 諫早市土師野尾町 356番地先 右岸 諫早市土師野尾町 353番地先	東大川合流点に至る (土師野尾町)	(1.9)	3,847	S49. 3. 30 H 6. 12. 6
	今 村 川	左岸 大村市今村町2197番 地先 右岸 大村市今村町2245番 3地先	東大川合流点に至る (諫:津水町) (大:溝陸町)	(6.4)	3,159	S40. 3. 31 H 6. 12. 6
	真 崎 川	左岸 諫早市大字真崎破籠井 名字野田519番1地先 右岸 諫早市大字真崎破籠井 名字野田520番1地先	今村川合流点に至る (真崎本村名)	(1.9)	2,916	S48. 3. 31 H 6. 12. 6
西 大 川	西 大 川	左岸 諫早市貝津町438番 地先 右岸 諫早市貝津町1826番 2地先	海に至る (貝津町)	5.1	1,798	S46. 3. 31 H 6. 12. 6
久 山 川	久 山 川	左岸 諫早市久山町330番2 地先 右岸 諫早市久山町455番 地先	海に至る (久山町)	4.2	3,903	S46. 3. 31 S57. 12. 24 H 6. 12. 6 H24. 4. 6
喜々津川	喜々津川	左岸 諫早市多良見町西川 内1467番1地先 右岸 諫早市多良見町西川 内850番地先	海に至る (木床) (化屋)	12.30	5,660	S35. 3. 31 S45. 3. 31 H 6. 12. 6
	中 里 川	左岸 諫早市多良見町中里 1048番地先 右岸 諫早市多良見町中里 687番地先	喜々津川合流点に至る (困) (中里)	1.90	1,561	S46. 3. 31 H 6. 12. 6 H17. 4. 26
	丸 尾 川	左岸 諫早市多良見町化屋 1244番2地先 右岸 諫早市多良見町化屋 1383番1地先	喜々津川合流点に至る (化屋)	0.90	1,180	S47. 3. 31 H 6. 12. 6
伊 木 力 川	伊 木 力 川	左岸 諫早市多良見町野川 内88番地先 右岸 諫早市多良見町野川 内1330番1地先	海に至る (舟津)	9.65	1,827	S44. 3. 31 H 6. 12. 6
	山 川 内 川	左岸 諫早市多良見町山川 内656番地先 右岸 諫早市多良見町元釜 865番1地先	伊木力川合流点に至る (野川内) (山川内)	0.20	1,914	H 6. 12. 6
田 結 川	田 結 川	左岸 諫早市飯盛町古場 293番1地先 右岸 諫早市飯盛町古場 246番3地先	海に至る (里)	5.7	3,468	S40. 3. 31 H 6. 12. 6
江ノ浦川	江ノ浦川	左岸 諫早市飯盛町中山 1100番2地先 右岸 諫早市飯盛町山口 825番1地先	海に至る (後田) (下釜)	14.57	4,488	S33. 3. 31 H 6. 12. 6

水系名	河川名	区 間		流域面積 (km ²)	延長 (m)	告示年月日
		上 流 端	下 流 端			
有 喜 川	有 喜 川	左岸 諫早市天神町5番1地先 右岸 諫早市天神町1941番2地先	海に至る (松里町) (有喜町)	5.65	2,662	S29. 3. 31 H 6. 12. 6
唐 比 川	唐 比 川	左岸 諫早市森山町唐比北135番1地先 右岸 諫早市森山町唐比北17番1地先	海に至る (唐比東) (唐比西)	0.9	1,663	S63. 7. 22 H 6. 12. 6
今 里 川	今 里 川	左岸 諫早市小長井町遠竹1444番1地先 右岸 諫早市小長井町遠竹1449番2地先	海に至る (佐賀県) (遠竹)	2.68	1,831	S43. 1. 4 H 6. 12. 6
船 津 川	船 津 川	左岸 諫早市小長井町田原58番6地先 右岸 諫早市小長井町田原99番3地先	海に至る (井崎) (小川原浦)	5.96	4,466	S36. 3. 31 S38. 3. 30 H 6. 12. 6
小 深 井 川	小 深 井 川	左岸 諫早市小長井町小川原浦1865番1地先 右岸 諫早市小長井町牧849番4地先	海に至る (小川原浦) (牧)	2.24	2,239	S36. 3. 31 S44. 3. 31 H 6. 12. 6
長 里 川	長 里 川	左岸 諫早市小長井町川内981番497地先 右岸 諫早市小長井町川内1238番1地先	海に至る (打越) (大峰)	10.8	5,290	S33. 3. 28 S40. 3. 31 H 6. 12. 6
	小 川 内 川	左岸 諫早市小長井町川内1211番地先 右岸 諫早市小長井町川内1210番地先	長里川合流点に至る (川内)	(1.46)	1,682	S42. 3. 31 H 6. 12. 6
18水系	31河川			196.18	108,088	

(注1)H6. 12. 6第1161号の一括告示によりそれ以前の告示はすべて廃止されている。

(3) 港湾・漁港

① 海岸保全区域一覽表

国土交通省(河川局)

NO.	所在市名	沿岸名	海岸名	地区 海岸名	地先 海岸名	海岸線延 長 (m)	告示年月日	告示 番号
1	諫早市	橘湾	諫早	早見	船津	2,006	S34. 3. 30	222号
2	諫早市	大村湾	諫早	真津山	横島	878	S33. 3. 28	170号
3	大村市	大村湾	大村	福重	福重	2,344	S33. 3. 28	170号
4	大村市	大村湾	大村	玖島	玖島崎	974	S33. 3. 28	170号
5	大村市	大村湾	三浦日泊	日泊	日泊	1,062	S33. 3. 28	170号
6	大村市	大村湾	大村	溝陸	溝陸	390	H13. 7. 3	743号
	大村市	大村湾	大村	溝陸	溝陸	2,910	H13. 7. 3	743号
7	大村市	大村湾	久原	久原	陰平	1,762	S43. 3. 29	193号
8	大村市	大村湾	大村	竹松	竹村	830	S33. 3. 28	170号
	大村市	大村湾	大村	竹松	竹松	150	S34. 8. 10	798号
9	諫早市	橘湾	森山	唐比	釜崎	1,443	S59. 3. 30	311号
10	諫早市	橘湾	飯盛	池下	番屋	400	S33. 3. 28	170号
11	諫早市	有明海	小長井	井崎遠	竹友尻	495	S33. 3. 28	170号
12	諫早市	有明海	小長井	長里	城崎	698	S33. 3. 28	170号
13	諫早市	大村湾	多良見	舟津	黒崎	2,449	S33. 3. 28	170号
14	諫早市	大村湾	多良見	舟津	舟津	949	S33. 3. 28	170号
15	諫早市	大村湾	多良見	元釜	元釜	1,757	S33. 3. 28	170号
16	諫早市	大村湾	多良見	元釜	東寺畑	1,641	S34. 3. 30	222号
17	諫早市	大村湾	多良見	木床	化屋	726	H 2. 10. 26	1000号
18	諫早市	大村湾	多良見	木床	小崎	513	S52. 3. 8	215-2号
19	諫早市	大村湾	多良見	木床	小浜	62	S52. 3. 8	215-2号
20	諫早市	大村湾	多良見	木床	木床	810	H23. 11. 4	947号
						20海岸	25,249	

国土交通省(港湾局)

NO.	所在市名	沿岸名	海岸名	地区 海岸名	地先 海岸名	海岸線延 長 (m)	告示年月日	告示 番号
1	大村市	大村湾	竹松	黒丸郷	竹松	1,373	S33. 3. 28	170号
2	大村市	大村湾	大村	松山	松山	1,412	S39. 5. 6	270号
	大村市	大村湾	大村	松山	松山	110	S43. 8. 23	520号
3	大村市	大村湾	大村	大村	新城	322	S39. 5. 6	270号
4	大村市	大村湾	大村	大村	八反田	568	S39. 5. 6	270号
5	大村市	大村湾	大村	大村	玖島崎	1,067	S39. 5. 6	270号
6	大村市	大村湾	三浦船津	祝崎	船津	950	S33. 3. 28	170号
7	諫早市	大村湾	諫早	真津山	真津山	1,360	S33. 3. 28	170号
8	諫早市	有明海	城の下	湯江	金崎	1,210	H10. 1. 9	32号
9	諫早市	有明海	小長井	小川原浦	牧	2,265	S46. 8. 27	671号
10	諫早市	有明海	小長井	小川原浦	鬼塚	236	S39. 8. 17	474号
11	諫早市	有明海	小長井	小川原浦	小川原	330	S43. 8. 23	520号
12	諫早市	有明海	小長井	小川原浦	長戸	314	H 3. 4. 30	490号
13	諫早市	有明海	小長井	小川原浦	目島	610	S50. 9. 26	739号
14	諫早市	有明海	小長井	小川原浦	南川	486	S46. 8. 27	671号
15	諫早市	有明海	小長井	井崎	井崎	955	S46. 8. 27	671号
16	諫早市	有明海	小長井	井崎	館	2,027	S46. 8. 27	671号
17	諫早市	有明海	遠竹	遠竹	築切	760	S33. 3. 28	170号
18	諫早市	有明海	遠竹	遠竹	土井崎	469	S33. 3. 28	170号
19	諫早市	有明海	小長井	遠竹	釜午水崎	820	S33. 3. 28	170号
20	諫早市	有明海	小長井	遠竹	釜	711	S33. 3. 28	170号
21	諫早市	有明海	小長井	遠竹	遠竹	270	S33. 3. 28	170号
22	諫早市	橘湾	田結	田結	田平	175	S45. 5. 13	303号
23	諫早市	橘湾	田結	田結	田結	2,583	H 3. 7. 16	658号
						23海岸	21,383	

農林水産省(水産庁)

NO.	所在市名	沿岸名	漁港 海岸名	地区 海岸名	地先 海岸名	海岸線延 長 (m)	告示年月日	告示 番号
1	大村市	大村湾	松原	松原	松原浦	2,118	S53. 10. 31	865号
	大村市	大村湾	松原	松原	裸島		S53. 10. 31	865号
2	大村市	大村湾	東浦	東浦	前舟津	1,183	H 9. 3. 7	232号
	大村市	大村湾	東浦	東浦	東浦		H 9. 3. 7	232号
	大村市	大村湾	東浦	東浦	寺島		H 9. 3. 7	232号
3	諫早市	橘湾	池下	池下	番屋	100	S34. 3. 30	220号
4	諫早市	橘湾	江ノ浦	江ノ浦	大木	272	S34. 3. 30	220号
5	諫早市	橘湾	有喜	有喜	有喜	414	H 3. 7. 23	682号
6	諫早市	橘湾	唐比	唐比	唐比	500	S60. 9. 27	890号
7	諫早市	大村湾	喜々津	喜々津	舟津	1,820	S33. 3. 28	170号
8	諫早市	大村湾	伊木力	伊木力	元釜	566	S45. 1. 12	125号

(注)有喜漁港海岸のみ県管理

県管理	1海岸	414
-----	-----	-----

県管理海岸合計	44海岸	47,046
---------	------	--------

②一般公共海岸区域一覽表

国土交通省(河川局)

NO.	所在市名	海岸名	延長(m)	面積(m ²)	起點地番	終點地番
1	諫早市	松里(1)	760	6,868	松里町1619番13地先	松里町1473番2地先
2	諫早市	松里(2)	240	1,513	松里町1305番3地先	松里町1264番地先
3	諫早市	下釜(1)	170	816	飯盛町下釜356番地先	飯盛町下釜417番地先
4	諫早市	下釜(2)	111	712	飯盛町下釜404番6地先	飯盛町下釜429番2地先
5	諫早市	下釜(3)	424	3,564	飯盛町下釜449番1地先	飯盛町下釜1923番2地先
6	諫早市	前島(1)	200	837	飯盛町後田2245番1地先	飯盛町後田2233番地先
7	諫早市	前島(2)	47	211	飯盛町後田2245番1地先	飯盛町後田2245番1地先
8	諫早市	前島(3)	260	1,160	飯盛町後田2200番地先	飯盛町後田2245番1地先
9	諫早市	向島(1)	400	1,169	飯盛町2143番地先	飯盛町2143番地先
10	諫早市	向島(2)	110	3,376	飯盛町2143番地先	飯盛町2143番地先
11	諫早市	川下	47	196	飯盛町1266番地先	飯盛町1266番地先
12	諫早市	大峰	111	369	小長井町970番4地先	小長井町977番1地先
13	諫早市	佐瀬(1)	100	304	多良見町佐瀬502番地先	多良見町佐瀬503番1地先
14	諫早市	佐瀬(2)	130	394	多良見町佐瀬512番4地先	多良見町佐瀬512番3地先
15	諫早市	佐瀬(3)	118	474	多良見町佐瀬860番2地先	多良見町佐瀬861番2地先
16	諫早市	西園	85	257	多良見町西園146番4地先	多良見町西園174番1地先
17	諫早市	東園(1)	50	141	多良見町東園175番2地先	多良見町東園281番1地先
18	諫早市	東園(2)	40	100	多良見町東園371番1地先	多良見町東園371番5地先
19	諫早市	東園(3)	100	290	多良見町東園459番2地先	多良見町東園492番1地先
20	諫早市	東園(4)	55	250	多良見町東園492番1地先	多良見町東園498番地先
21	諫早市	東園(5)	45	154	多良見町東園512番地先	多良見町木床1番地先
22	諫早市	木床(1)	85	266	多良見町木床1番地	多良見町木床35番地先
23	諫早市	木床(2)	15	32	多良見町木床77番地先	多良見町木床81番4地先
24	諫早市	木床(3)	8	8	多良見町木床81番4地先	多良見町木床81番4地先
25	諫早市	木床(4)	25	44	多良見町木床140番5地先	多良見町木床172番1地先
26	諫早市	木床(5)	45	126	多良見町木床229番3地先	多良見町木床241番3地先
27	諫早市	竹島	35	69	多良見町1915番地先	多良見町1915番地先
28	大村市	日泊	86	138	日泊町632番1地先	日泊町628番地先
29	大村市	西部(1)	75	211	西部町1622番地先	西部町1575番1地先

NO.	所在市名	海岸名	延長(m)	面積(m ²)	起 点 地 番	終 点 地 番
30	大村市	西部(2)	92	88	西部町163番1地先	西部町157番地先
31	大村市	西部(3)	71	201	西部町1966番地先	西部町1965番地先
32	大村市	陰平(1)	68	232	陰平町2285番1地先	陰平町2285番6地先
33	大村市	陰平(2)	69	215	陰平町2271番1地先	陰平町2221番2地先
34	大村市	陰平(3)	31	115	陰平町2221番1地先	陰平町2172番1地先
35	大村市	陰平(4)	45	84	陰平町2172番1地先	陰平町2178番地先
36	大村市	玖島(1)	30	80	玖島1丁目2番地先	玖島1丁目1番1地先
37	大村市	黒丸	325	17,618	黒丸町16番2地先	黒丸町12番2地先
38	大村市	箕島(1)	350	1,464	箕島町48番17地先	箕島町48番1地先
39	大村市	箕島(2)	30	37	箕島町130番2地先	箕島町47番地先

国土交通省(港湾局)

NO.	所在市名	海岸名	延長(m)	面積(m ²)	起 点 地 番	終 点 地 番
1	諫早市	金崎(1)	17	18	高来町金崎766番地先	高来町金崎766番地先
2	諫早市	金崎(2)	10	17	高来町金崎466番2地先	高来町金崎467番地先
3	諫早市	井崎(1)	157	931	小長井町井崎2349番29地先	小長井町井崎2345番5地先
4	諫早市	井崎(2)	26	65	小長井町井崎185番地先	小長井町井崎185番地先
5	諫早市	井崎(3)	36	69	小長井町井崎184番地先	小長井町井崎184番地先
6	諫早市	井崎(4)	60	620	小長井町井崎179番1地先	小長井町井崎179番1地先
7	諫早市	井崎(5)	8	16	小長井町井崎35番2地先	小長井町井崎35番11地先
8	諫早市	小川原浦(1)	14	32	小長井町小川原浦962番地先	小長井町小川原浦961番地先
9	諫早市	小川原浦(2)	171	1,276	小長井町小川原浦1058番2地先	小長井町小川原浦1059番1地先
10	諫早市	小川原浦(3)	65	155	小長井町小川原浦1072番1地先	小長井町小川原浦1072番1地先
11	諫早市	小川原浦(4)	26	23	小長井町小川原浦1072番16地先	小長井町小川原浦1072番17地先
12	大村市	玖島(2)	30	64	玖島1丁目1番1地先	玖島1丁目1番1地先
13	大村市	臼島(1)	35	63	杭出津1丁目997番地先	杭出津1丁目997番地先
14	大村市	臼島(2)	158	323	杭出津1丁目997番地先	杭出津1丁目997番地先
15	大村市	臼島(3)	65	115	杭出津1丁目997番地先	杭出津1丁目997番地先
16	大村市	臼島(4)	212	436	杭出津1丁目997番地先	杭出津1丁目998番1地先
17	大村市	臼島(5)	90	240	杭出津1丁目998番1地先	杭出津1丁目998番1地先

③漁港、港湾一覧

漁港一覧表

番号	住 所	漁 港 名	港 種	管理者名
1	大村市武留路町～松原本町	松原漁港	第 1 種	大 村 市
2	大村市久原一丁目	東浦漁港	第 1 種	大 村 市
3	諫早市飯盛町池下	池下漁港	第 1 種	諫 早 市
4	諫早市飯盛町後田～久保	江ノ浦漁港	第 1 種	諫 早 市
5	諫早市有喜町～松里町	有喜漁港	第 2 種	長 崎 県
6	諫早市多良見町木床	喜々津漁港	第 1 種	諫 早 市
7	諫早市多良見町舟津	伊木力漁港	第 1 種	諫 早 市
	2 市	7 港		

港湾一覧表

番号	住 所	港 湾 名	区 分	管理者名
1	諫早市久山町～貝津町	久山港	地方港湾	長 崎 県
2	大村市黒丸町～玖島一丁目	大村港	地方港湾	長 崎 県
3	諫早市飯盛町池下～川下	田結港	地方港湾	長 崎 県
4	諫早市高来町金崎～水ノ浦	城ノ下港	地方港湾	長 崎 県
5	諫早市小長井町打越～遠竹	小長井港	地方港湾	長 崎 県
6	大村市西部町	三浦船津港	56条港湾	長 崎 県
	2 市	6 港		

④都市施設等の決定及び整備状況

(1) 県央振興局管内(市含む)

H29.3.31現在

施設名	都市名	延長 (面積)	内訳		整備率	備考
			整備済	未整備		
都市計画道路	諫早市	85,650m	51,500m	34,150m	60%	39路線
	大村市	47,640m	33,827m	13,813m	71%	18路線
都市公園	諫早市	186.6ha	171.2ha	15.4ha	92%	57カ所(緑地、墓園含む)
	大村市	76.0ha	52.8ha	23.2ha	70%	47カ所(広場含む)
公共下水道	諫早市	2,263ha	1,720ha	543ha	76%	処理人口普及率70.1%
	大村市	2,530ha	2,286ha	244ha	90%	処理人口普及率89.1%
特定環境保全 公共下水道	諫早市 (旧高来町)	285ha	212ha	73ha	74%	処理人口普及率54.2%
	諫早市 (旧小長井町)	166ha	160ha	6ha	96%	処理人口普及率53.5%
	諫早市 (旧飯盛町)	150ha	90ha	60ha	60%	処理人口普及率31.7%
	大村市	18ha	0ha	18ha	0%	処理人口普及率 0.0%
都市下水路	諫早市	4,040m	4,040m	0m	100%	3カ所
	大村市	-	-	-	-	-
風致地区	諫早市	271.5ha	-	-	-	4地区
	大村市	77.4ha	-	-	-	2地区

※特定環境保全公共下水道は都市計画決定しないため、認可内容を記載している。

(1) 都市計画道路整備状況(県施工分)

H29.3.31現在

施設名	都市名	延長	内訳		事業費ベース 進捗率	備考
			完成延長	整備延長		
破籠井鷺崎線	諫早市	1,920m	1,920	1,920	100%	H21.9.10供用
真崎久山線	諫早市	326m	326m	326m	100%	H14.3.29供用
真崎貝津線	諫早市	875m	875m	875m	100%	H14.3.29供用
鷺崎川床線	諫早市	930m	930m	930m	100%	H14.3.29供用
杭出津松原線	大村市	1,270m	1,270m	1,270m	100%	H10.8.24供用
久原池田線 (久原工区)	大村市	850m	850m	850m	100%	H14.5.31供用
久原池田線 (須田ノ木工区)	大村市	1,300m	1300	1,300m	100%	H22.3.30供用
池田沖田線 (小路口工区)	大村市	1,450m	1,450m	1,450m	100%	H27.3.29供用
池田沖田線 (竹松工区)	大村市	1,970m	0m	1,970m	74%	H34.3完成目標