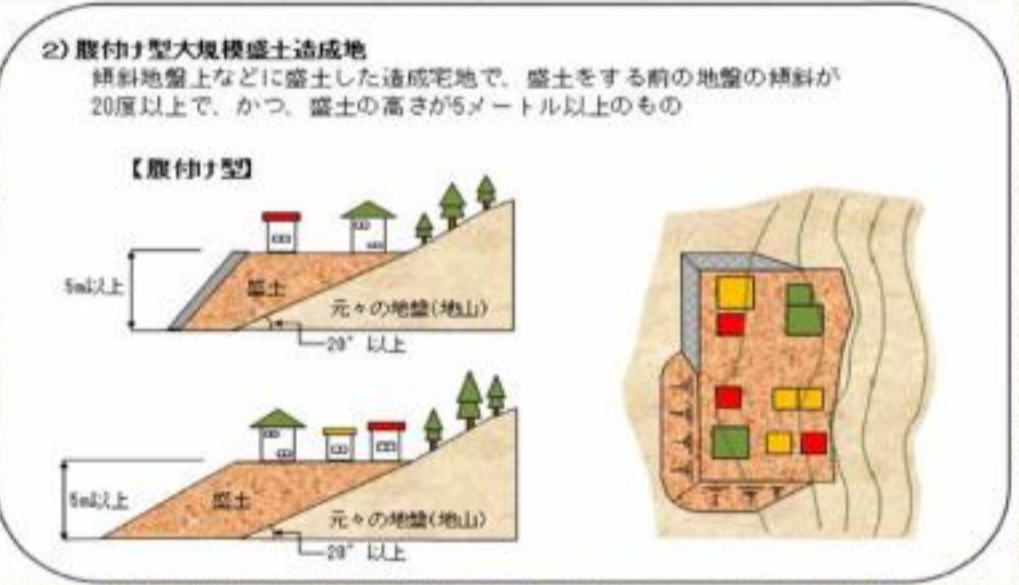
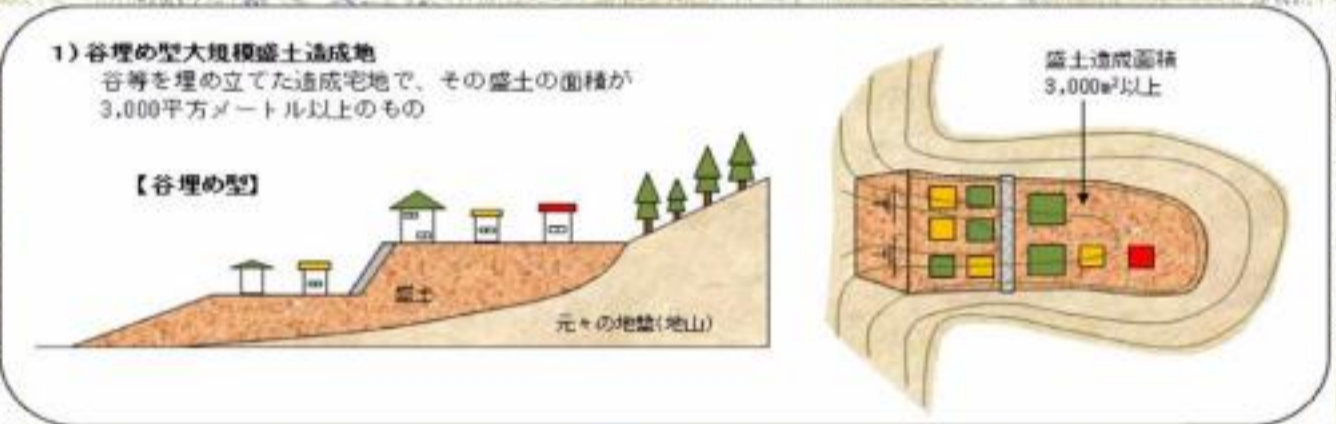
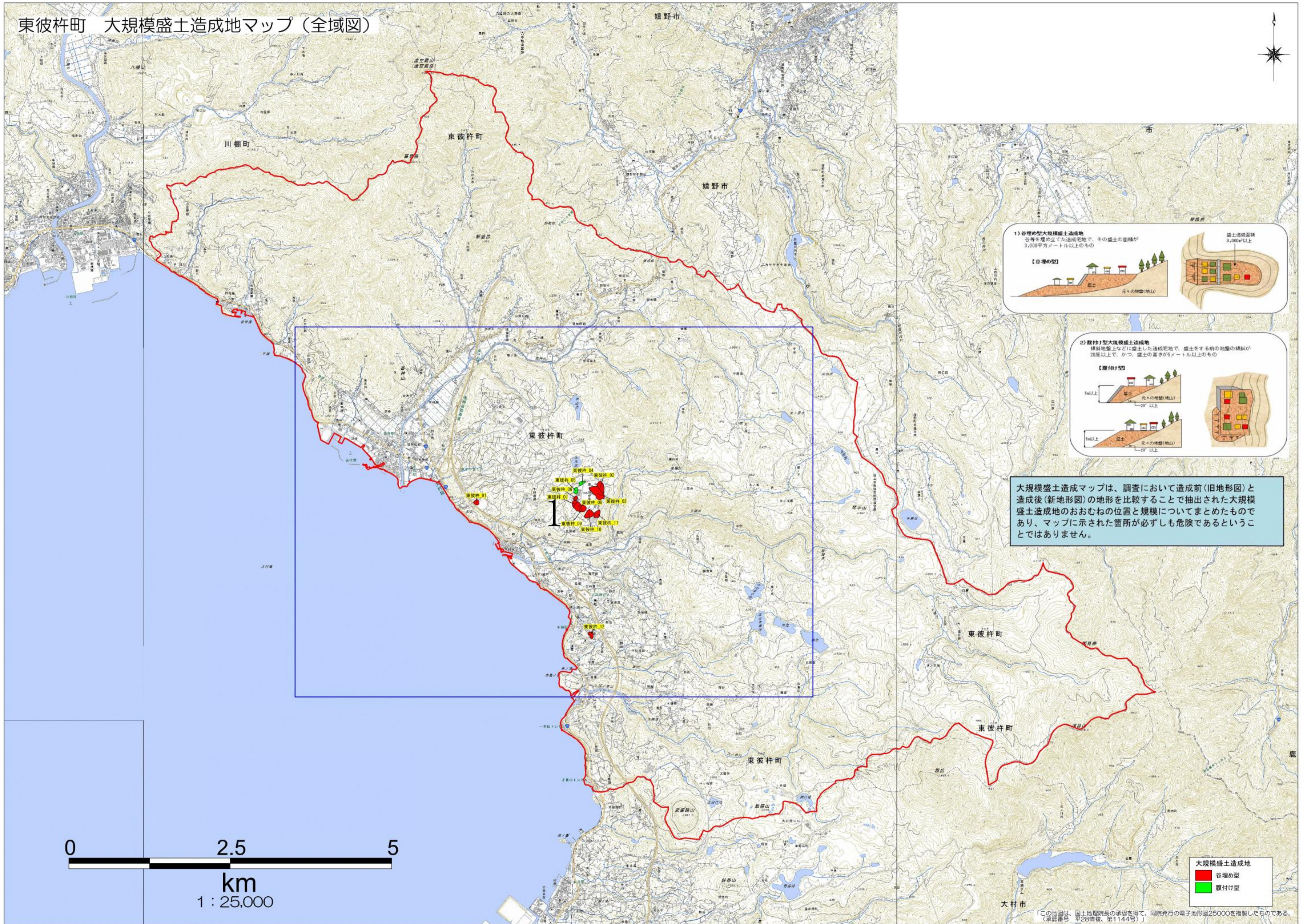


東彼杵町 大規模盛土造成地マップ（全域図）



大規模盛土造成マップは、調査において造成前(旧地形図)と造成後(新地形図)の地形を比較することで抽出された大規模盛土造成地のおおむねの位置と規模についてまとめたものであり、マップに示された箇所が必ずしも危険であるということではありません。

大規模盛土造成地
■ 谷埋め型
■ 腹付け型

「この地図は、国土地理院長の承認を得て、同院発行の電子地形図25000を複製したものである。(承認番号 平28情保、第1144号)」