

「別冊『海岸保全施設整備基本計画』」



別冊「海岸保全施設整備基本計画」

基本方針		イ)海岸保全施設を整備しようとする区域				ロ)海岸保全施設の種類、規模及び配置等					ハ)海岸保全施設による受益の地域及びその状況		ニ)維持又は修繕の方法	その他			
県名	No.	ゾーン名	海岸名	地名	所管	種類	新設「◎」改良「○」	規模(現況)		規模(計画)		施設配置	受益の地域及びその状況		維持又は修繕の方法	整備の方向	
								延長等	天端高(T.P.m)	延長等	天端高(T.P.m)		地域	状況		防護施設	内容
長崎県	4001	長崎沿岸	小長井海岸(井崎遠竹地区)	諫早市小長井町友尻地先	(河)	護岸	○	495m	5.4m~5.7m	495m	6.7m~7.2m	別 図 参 照 ( 図2・1)	諫早市小長井町の一部	宅地 道路	・堤防・護岸 施設の損傷・劣化等の変状について、定期的に点検・評価を実施し、変状の発生位置や劣化の進行段階に応じて長寿命化を図るなど、適切な維持・修繕に努め、施設の機能を確保する。 ・突堤・離岸堤 波浪による堤体全面の洗掘や堤体ブロックの移動・散乱・沈下等について、定期的に点検・評価を実施し、必要に応じてブロックの補充等による適切な維持・修繕に努め、施設の機能を確保する。 ・水門 定期的に点検を行ない、設備の経年変化や劣化、損傷を調査するとともに、必要に応じて長寿命化を図るなど、適切な維持・修繕に努め、施設の機能を確保する。	高潮・老朽化対策	必要に応じて高潮による背後地への越波・飛沫被害を防止するため、護岸等の整備を行い、必要な防護機能を確保するとともに、既存施設の老朽化に伴う維持補修や改築などを実施する。 実施に当たっては、防護・環境・利用の調和のとれた海岸整備を目指す。
	4002		小長井港海岸(釜地区)	諫早市小長井町釜地先	(港)	護岸	○	619m	6.0m~7.8m	619m			諫早市小長井町の一部	宅地 道路		高潮・老朽化対策	
	4003		小長井港海岸(築切地区)	諫早市小長井町築切地先	(港)	護岸	○	1078m	6.5m~7.8m	1078m			諫早市小長井町の一部	宅地 農地 道路		高潮・老朽化対策	
	4004		小長井港海岸(井崎地区)	諫早市小長井町井崎地先	(港)	護岸	○	2340m	6.5m~7.8m	2340m			諫早市小長井町の一部	宅地 農地 道路		高潮・老朽化対策	
	4005		小長井港海岸(帆崎地区)	諫早市小長井町帆崎地先	(港)	護岸	○	2795m	6.5m~7.8m	2795m			諫早市小長井町の一部	宅地 道路		高潮・老朽化対策	
	4006		小長井海岸(長里地区)	諫早市小長井町城崎地先	(河)	護岸	○	698.1m	5.2m~5.7m	698.1m			諫早市小長井町の一部	宅地 道路		高潮・老朽化対策	
						突堤	○	1基	—	1基						高潮・老朽化対策	
	4007		小長井海岸(長里大峰地区)	諫早市小長井町大字大峰字城崎978~字尾崎970	(農)	堤防	○	1099m	—	1099m			諫早市小長井町の一部	農地		高潮対策	
						樋門	○	1門(2連)	—	1門(2連)						高潮対策	
	4008		城ノ下港海岸(金崎地区)	諫早市高来町金崎地先	(港)	護岸	○	862.7m	8.2m	862.7m			諫早市高来町の一部	宅地 農地 道路		高潮対策	
	4009		高来海岸(湯江地区)	諫早市高来町大字湯江金崎名字下場454~字嶋内797番	(農)	堤防	○	166m	—	166m			諫早市高来町の一部	農地		高潮対策	
	4010		高来海岸(湯江地区)	諫早市高来町大字湯江字泉名1-1~字金崎名438	(農)	堤防	○	1401m	—	1401m			諫早市高来町の一部	農地		高潮対策	
						護岸	○	70m	—	70m						高潮対策	
						樋管	○	9基	—	9基						高潮対策	
4011	雲仙・諫早海岸(吾妻・高来地区)	雲仙市吾妻町平江名字浜ノ田108-10~諫早市高来町金崎字浜ノ道139-3	(農)	堤防	○	6797m	7.0m	6797m	雲仙市・諫早市の一部	農地	高潮対策						
				排水門	○	2門 213.5m	—	2門 213.5m			高潮対策						
				排水機場	○	3台 φ450	—	3台 φ450			高潮対策						
				導流堤	○	3基 1200m	—	3基 1200m			高潮対策						
				突堤	○	1基 235m	—	1基 235m			高潮対策						
				—	—	—	—	—			高潮対策						
4012	平江海岸(浜の田地区)	雲仙市吾妻町地先	(河)	護岸	○	1026m	5.5m	1026m	雲仙市吾妻町の一部	宅地 農地	高潮・老朽化対策						
4013	道祖崎海岸(道祖崎地区)	雲仙市瑞穂町地先	(河)	護岸	○	442m	4.4m	442m	雲仙市瑞穂町の一部	宅地 農地	高潮・老朽化対策						
4014	道祖崎海岸(道祖尾地区)	雲仙市瑞穂町地先	(河)	護岸	○	878m	4.4m	878m	雲仙市瑞穂町の一部	宅地 農地	高潮・老朽化対策						

※所管:(河)水管理・国土保全局、(港)港湾局、(水)水産庁、(農)農村振興局  
 ※本表の計画天端高については、個別施設検討時に再度設計することに留意

別冊「海岸保全施設整備基本計画」

基本方針	イ) 海岸保全施設を整備しようとする区域					ロ) 海岸保全施設の種類、規模及び配置等					ハ) 海岸保全施設による受益の地域及びその状況		ニ) 維持又は修繕の方法	その他					
	県名	No.	ゾーン名	海岸名	地名	所管	種類	新設「◎」改良「○」		規模(現況)		規模(計画)		受益の地域及びその状況		維持又は修繕の方法	整備の方向		
								◎	○	延長等	天端高(T.P.m)	延長等	天端高(T.P.m)	地域	状況		防護施設	内容	
長崎県	4015	長崎沿岸	大正漁港海岸(大正地区)	雲仙市瑞穂町古部	(水)	堤防	○	55m	TP.+4.37	55m	～8.1m	雲仙市瑞穂町の一部	宅地 道路	・堤防・護岸施設の損傷・劣化等の変状について、定期的に点検・評価を実施し、変状の発生位置や劣化の進行段階に応じて長寿命化を図るなど、適切な維持・修繕に努め、施設の機能を確保する。 ・突堤・離岸堤 ・波浪による堤体全面の洗掘や堤体ブロックの移動・散乱・沈下等について、定期的に点検・評価を実施し、必要に応じてブロックの補充等による適切な維持・修繕に努め、施設の機能を確保する。 ・水門 定期的に点検を行ない、設備の経年変化や劣化、損傷を調査するとともに、必要に応じて長寿命化を図るなど、適切な維持・修繕に努め、施設の機能を確保する。	高潮対策	必要に応じて高潮による背後地への越波・飛沫被害を防止するため、護岸等の整備を行い、必要な防護機能を確保するとともに、既存施設の老朽化に伴う維持補修や改築などを実施する。 実施に当たっては、防護・環境・利用の調和のとれた海岸整備を目指す。			
						護岸	○	64m	TP.+4.37	64m		雲仙市瑞穂町の一部					高潮対策		
	4016	大正海岸(大正地区)	雲仙市瑞穂町地先	(河)	護岸	○	1554m	3.7m	1554m	雲仙市瑞穂町の一部		宅地 農地	高潮・老朽化対策						
	4017	西郷海岸(西郷地区)	雲仙市瑞穂町地先	(河)	護岸	○	2958m	5.5m	130m	雲仙市瑞穂町の一部		宅地 農地	高潮対策						
	4018	西郷港海岸(西郷地区)	雲仙市瑞穂町地先	(港)	護岸	○	956m	2.74m	956m	雲仙市瑞穂町の一部		宅地 農地	高潮・老朽化対策						
	4019	西郷海岸(栗林地区)	雲仙市瑞穂町地先	(河)	護岸	○	1120m	5.5m	1120m	雲仙市瑞穂町の一部		宅地 農地	高潮・老朽化対策						
	4020	神代海岸(長浜地区)	雲仙市国見町地先	(河)	護岸	○	1120m	5.3m	1120m	雲仙市国見町の一部		宅地 農地	高潮対策						
	4021	神代港海岸(神代地区)	雲仙市国見町地先	(港)	護岸	○	913m	2.7m	913m	雲仙市国見町の一部		宅地 農地	高潮・老朽化対策						
	4022	福牟田海岸(浜田地区)	雲仙市国見町大字東里字浜田己47～神代乙字平馬208-2	(農)	護岸	○	806m	5.5	806m	～7.8m		雲仙市国見町の一部	農地 森林 宅地				高潮対策		
					突堤	○	6基 80m	—	6基 80m			—	—				高潮対策		
	4023	今出海岸(大津地区)	雲仙市国見町大字今出字大津己222～718	(農)	護岸	○	130m	—	130m			～8.0m	雲仙市国見町の一部				農地 森林 ごみ処理施設	高潮対策	
					突堤	○	1基 20m	—	1基 20m				—				—	高潮対策	
	4024	多比良海岸(今出地区)	雲仙市国見町地先	(河)	護岸	○	550m	4.7m	550m				雲仙市国見町の一部				宅地 農地	高潮・老朽化対策	
	4025	多比良港海岸(多比良地区)	雲仙市国見町地先	(港)	護岸	◎	—	5.56m	80m				雲仙市国見町の一部				宅地 農地	高潮対策	
	4026	多比良港海岸(港町地区)	雲仙市国見町地先	(港)	護岸	○	735m	3.6m	735m				雲仙市国見町の一部				宅地 道路	高潮・老朽化対策	
	4027	湯江漁港海岸(湯江地区)	島原市有明町湯江	(水)	堤防	○	11m	5.3m	11m				5.1m～ 7.8m				島原市有明町の一部	宅地 農地 道路	高潮対策
					護岸	○	1515.8m	6.0m～8.0m	1515.8m										高潮対策
					消波工	○	905m	7.6m～8.0m	905m										高潮対策
	4028	大三東海岸(大野地区)	島原市有明町地先	(河)	護岸	○	583m	5.5m	583m								島原市有明町の一部	宅地 農地	高潮・老朽化対策
	4029	大三東漁港海岸(大三東地区)	島原市有明町大三東	(水)	護岸	◎	—	—	300m								島原市有明町の一部	宅地 農地 道路	高潮対策
護岸					○	847.2m	5.5m～8.0m	847.2m	高潮対策										
消波工					○	336	8.0m	336	高潮対策										
4030	大三東海岸(江崎地区)	島原市有明町地先	(河)	護岸	○	827m	5.5m	827m	島原市有明町の一部		宅地 農地			高潮・老朽化対策					

※所管：(河)水管理・国土保全局、(港)港湾局、(水)水産庁、(農)農村振興局  
 ※本表の計画天端高については、個別施設検討時に再度設計することに留意

別冊「海岸保全施設整備基本計画」

基本方針		イ) 海岸保全施設を整備しようとする区域				ロ) 海岸保全施設の種類、規模及び配置等				ハ) 海岸保全施設による受益の地域及びその状況		ニ) 維持又は修繕の方法	その他				
県名	No.	ゾーン名	海岸名	地名	所管	種類	新設「◎」改良「○」	規模(現況)		規模(計画)		施設配置	受益の地域及びその状況		維持又は修繕の方法	整備の方向	
								延長等	天端高(T.P.m)	延長等	天端高(T.P.m)		地域	状況		防護施設	内容
長崎県	4031	長崎沿岸	松尾漁港海岸(半田地区)	島原市有明町大三東丙地先	(水)	護岸	○	161.2m	6.5m~8.0m	161.2m	5.1m~7.8m	別 図 参 照 ( 図 2 ・ 1 )	島原市有明町の一部	宅地 道路	・堤防・護岸 施設の損傷・劣化等の変状について、定期的な点検・評価を実施し、変状の発生位置や劣化の進行段階に応じて長寿命化を図るなど、適切な維持・修繕に努め、施設の機能を確保する。 ・突堤・離岸堤 波浪による堤体全面の洗掘や堤体ブロックの移動・散乱・沈下等について、定期的な点検・評価を実施し、必要に応じてブロックの補充等による適切な維持・修繕に努め、施設の機能を確保する。 ・水門 定期的に点検を行ない、設備の経年変化や劣化、損傷を調査するとともに、必要に応じて長寿命化を図るなど、適切な維持・修繕に努め、施設の機能を確保する。	高潮対策	必要に応じて高潮による背後地への越波・飛沫被害を防止するため、護岸等の整備を行い、必要なら防護機能を確保するとともに、既存施設の老朽化に伴う維持補修や改築などを実施する。 実施に当たっては、防護・環境・利用の調和のとれた海岸整備を目指す。
						消波工	○	38m	8.0m	38m						高潮対策	
	4032		大三東海岸(半田地区)	島原市有明町地先	(河)	護岸	○	419m	5.5m	419m			島原市有明町の一部	宅地 農地		高潮・老朽化対策	
						消波工	○	226m	8.0m	226m			島原市有明町の一部	宅地 農地 道路		高潮対策	
	4033		松尾漁港海岸(松尾地区)	島原市有明町小原名地先	(水)	護岸	○	226m	8.0m	226m						島原市有明町の一部	
						消波工	○	118m	8.0m	118m			高潮対策				
						消波工	◎	—	—	77.5m			高潮対策				
						護岸	○	314.7m	8.0m	314.7m			島原市有明町の一部	宅地 道路			
	消波工		○	212m	8.0m	212m	高潮対策										
	4034		大三東海岸(金洗地区)	島原市有明町地先	(河)	護岸	○	359m	5.5m	359m			島原市有明町の一部	宅地 農地		高潮・老朽化対策	
	4035		三会海岸(三会(イ)地区)	島原市洗切町地先	(河)	護岸	○	121m	5.5m	121m			島原市洗切町の一部	宅地 農地		高潮対策	
	4036		三会漁港海岸(三会地区)	島原市三会	(水)	護岸	○	1118.4m	8.0m	1118.4m			島原市三会の一部	宅地 農地 道路		高潮対策	
						消波工	○	470m	8.0m	470m						高潮対策	
						消波工	◎	—	—	344m						高潮対策	
	4037		三会海岸(三会(ロ)地区)	島原市三会町地先	(河)	護岸	○	593m	5.5m	593m			島原市三会町の一部	宅地 農地		高潮・老朽化対策	
	4038		島原港海岸(三会地区)	島原市三会町地先	(港)	護岸	○	1535m	5.41m	1535m			島原市三会町の一部	宅地 農地		高潮・老朽化対策	
	4039		猛島漁港海岸(猛島地区)	島原市宮の町	(水)	護岸	○	1414.2m	8.0m~8.3m	1414.2m			島原市宮の町の一部	宅地 農地 道路		高潮対策	
						消波工	○	470m	8.4m	470m						高潮対策	
4040	島原港海岸(大手浜地区)	島原市前浜町地先	(港)	護岸	○	3489m	3.71m	3489m	島原市前浜町の一部	宅地 農地	高潮・老朽化対策						
4041	島原港海岸(高島地区)	島原市高島町地先	(港)	護岸	○	884m	4.81m	81m	島原市高島町の一部	宅地 農地	高潮対策						
4042	島原港海岸(船津地区)	島原市弁天町地先	(港)	護岸	○	2622m	3.41m	2622m	島原市弁天町の一部	宅地 農地	高潮対策						
4043	島原港海岸(外港地区)	島原市下川尻町地先	(港)	護岸	○	646m	3.21m	646m	島原市下川尻町の一部	宅地 農地	高潮・老朽化対策						
4044	安徳海岸(秩父ヶ浦地区)	島原市秩父ヶ浦町地先	(河)	護岸	○	2364m	4.0m	180m	島原市秩父ヶ浦町の一部	宅地 農地	高潮対策						
4045	安徳海岸(安徳地区)	島原市平成町地先	(河)	護岸	○	1766m	6.6m	1766m	島原市平成町の一部	宅地 道路	高潮・老朽化対策						

※所管：(河)水管理・国土保全局、(港)港湾局、(水)水産庁、(農)農村振興局  
 ※本表の計画天端高については、個別施設検討時に再度設計することに留意

別冊「海岸保全施設整備基本計画」

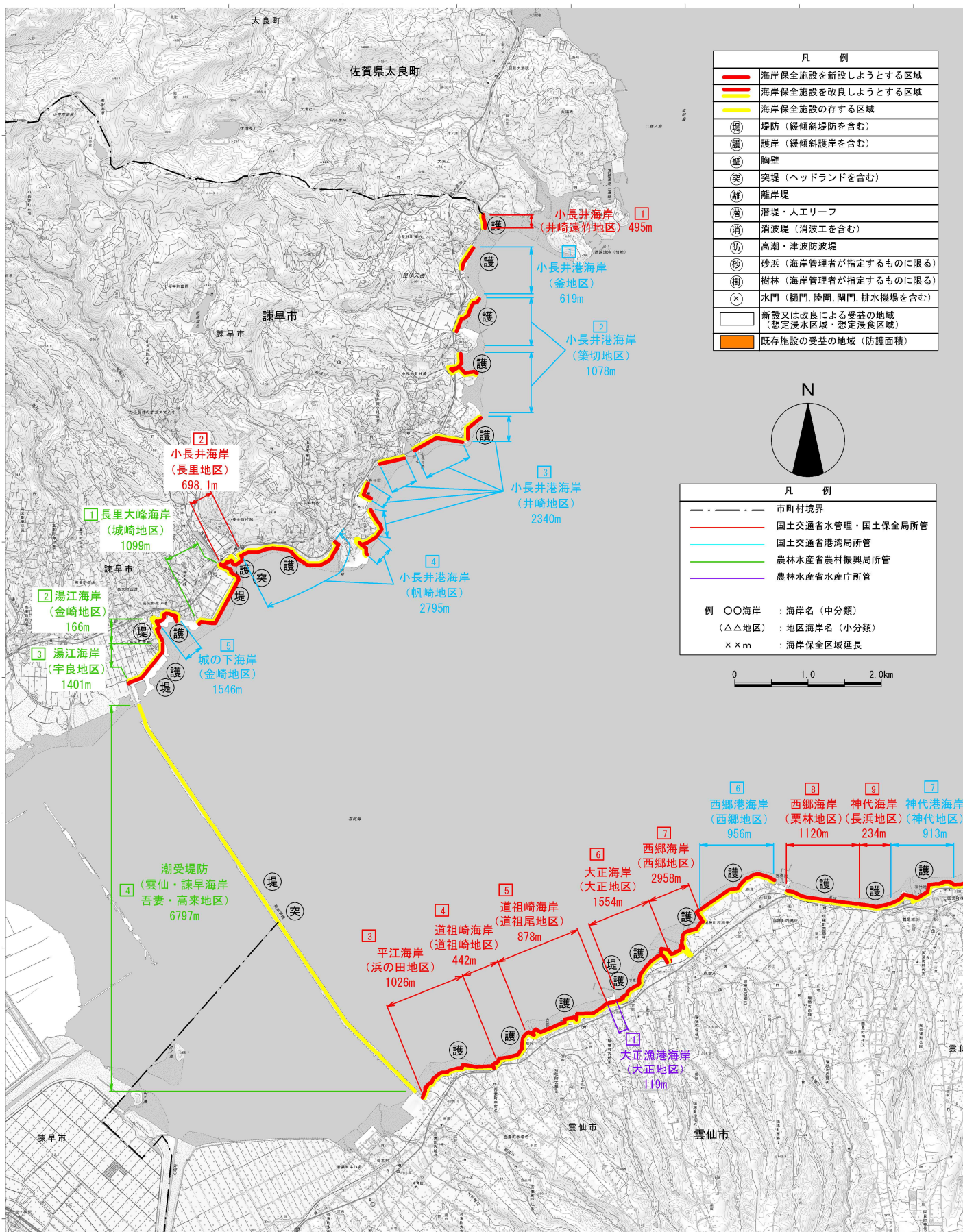
基本方針		イ) 海岸保全施設を整備しようとする区域				ロ) 海岸保全施設の種類、規模及び配置等				ハ) 海岸保全施設による受益の地域及びその状況		ニ) 維持又は修繕の方法		その他					
県名	No.	ゾーン名	海岸名	地名	所管	種類	新設「◎」改良「○」	規模(現況)		規模(計画)		施設配置	受益の地域及びその状況		維持又は修繕の方法	整備の方向			
								延長等	天端高(T.P.m)	延長等	天端高(T.P.m)		地域	状況		防護施設	内容		
長崎県	4046	長崎沿岸	枯木漁港海岸(枯木地区)	島原市大字安德枯木地先	(水)	護岸	○	143.7m	6.5m~9.3m	143.7m	5.1m~7.8m	別 図 参 照 ( 図 2 ・ 1 )	島原市大字安德枯木	宅地 農地 道路	・堤防・護岸施設の損傷・劣化等の変状について、定期的に点検・評価を実施し、変状の発生位置や劣化の進行段階に応じて長寿命化を図るなど、適切な維持・修繕に努め、施設の機能を確保する。 ・突堤・離岸堤 波浪による堤体全面の洗掘や堤体ブロックの移動・散乱・沈下等について、定期的に点検・評価を実施し、必要に応じてブロックの補充等による適切な維持・修繕に努め、施設の機能を確保する。	高潮対策	必要に応じて高潮による背後地への越波・飛沫被害を防止するため、護岸等の整備を行い、必要な防護機能を確保するとともに、既存施設の老朽化に伴う維持補修や改築などを実施する。 実施に当たっては、防護・環境・利用の調和のとれた海岸整備を目指す。		
						消波工	○	37m	6.5m	37m						高潮対策			
	4047		深江漁港海岸(深江地区)	南島原市深江町地先	(水)	護岸	○	3,188m	8.4	3,188m						南島原市深江町の一部		宅地 農地 道路	高潮対策
						護岸	○	2,050m	7.5	2,050m									高潮対策
	4048		坂下海岸(東高塩地区)	南島原市布津町地先	(河)	護岸	○	497m	5.5m	497m						南島原市布津町の一部		宅地 道路	高潮・老朽化対策
						護岸	○	394m	6	394m									高潮対策
	4049		布津漁港海岸(潮入崎地区)	南島原市布津町地先	(水)	離岸堤	○	185m	7.4	185m						南島原市布津町の一部		宅地 農地 道路	高潮対策
						護岸	○	1597.2m	6.8	1597.2m									高潮対策
						離岸堤	○	200m	7.7	200m									高潮対策
						護岸	○	758.5m	7.4	758.5m									高潮対策
	4050		貝崎漁港海岸(貝崎地区)	南島原市布津町地先	(水)	護岸	○	160m	6.6	160m						南島原市布津町の一部		宅地 道路	高潮対策
						護岸	○	778.2m	7	778.2m									高潮対策
	4050		貝崎漁港海岸(丸山地区)	南島原市布津町地先	(水)	護岸	○	310.2	7	310.2						南島原市布津町の一部		宅地 農地	高潮対策
						護岸	○	1406m	5.53m	1406m									高潮・老朽化対策
	4051		堂崎港海岸(堂崎地区)	南島原市有家町地先	(港)	突堤	○	50m	—	50m						南島原市有家町の一部		宅地 農地	高潮・老朽化対策
						護岸	○	495m	4.23m	495m									高潮・老朽化対策
	4052		石田港海岸(石田地区)	南島原市有家町地先	(港)	護岸	○	495m	4.23m	495m						南島原市有家町の一部		宅地 農地	高潮・老朽化対策
	4053		石田海岸(塩屋地区)	南島原市有家町地先	(河)	護岸	○	497m	5.5m	497m						南島原市有家町の一部		宅地 道路	高潮対策
	4054		蒲河海岸(蒲河地区)	南島原市有家町蒲河字古新田320-4~298-2	(農)	護岸	○	380m	5.4	380m						南島原市有家町の一部		農地 宅地	高潮対策
						突堤	○	1基 37m	—	1基 37m									高潮対策
樋門		—				1門	—	1門	高潮対策										
4055	小川海岸(蒲河小川地区)	南島原市有家町蒲河字古新田298-2~小川字小川618まで	(農)	護岸	○	1294m	—	1294m	南島原市有家町の一部	農地 宅地 工業用地	高潮対策								
				突堤	○	2基 400m	—	2基 400m			高潮対策								
				離岸堤	○	1箇所 80m	—	1箇所 80m			高潮対策								

※所管：(河)水管理・国土保全局、(港)港湾局、(水)水産庁、(農)農村振興局  
 ※本表の計画天端高については、個別施設検討時に再度設計することに留意

別冊「海岸保全施設整備基本計画」

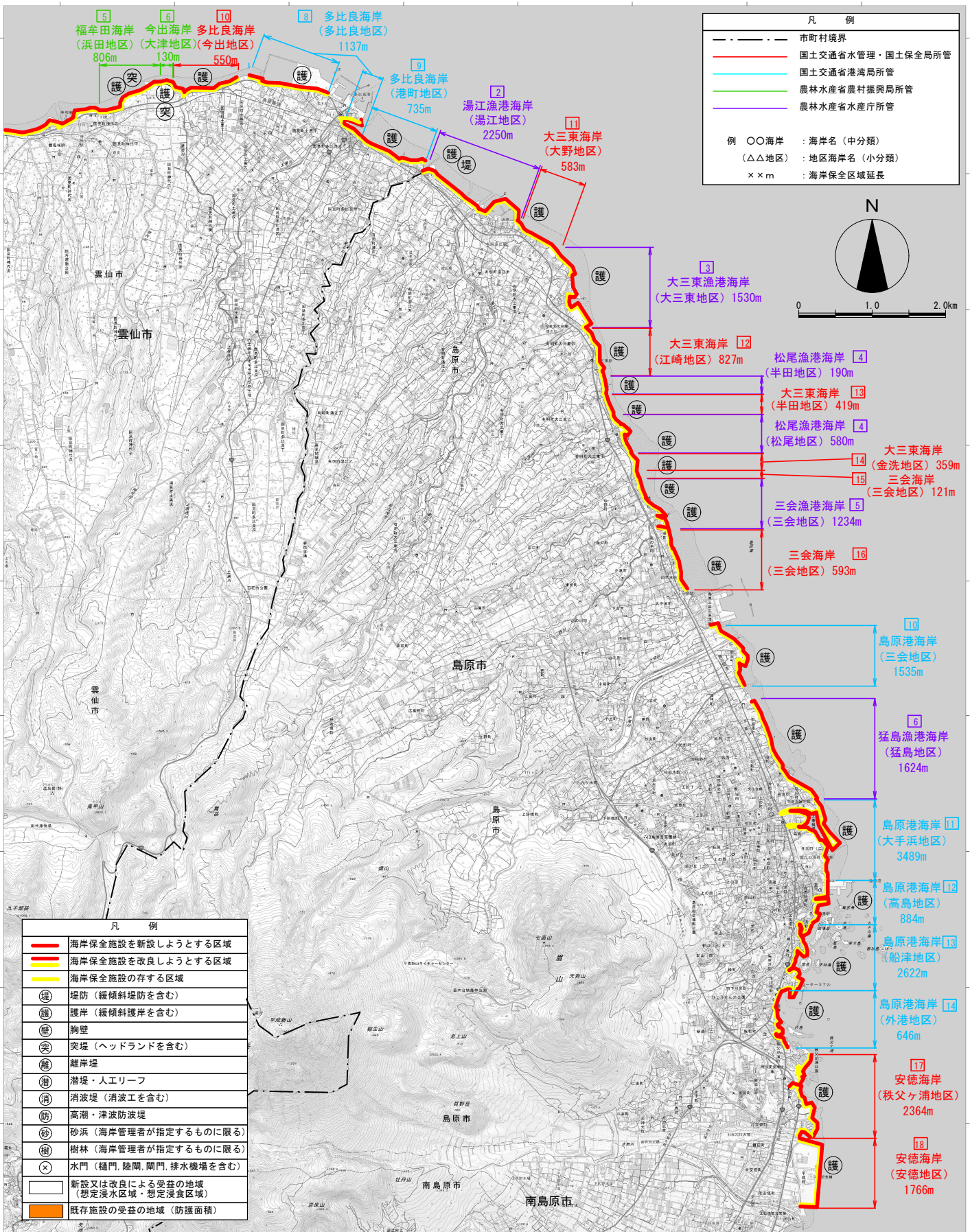
基本方針	イ) 海岸保全施設を整備しようとする区域					ロ) 海岸保全施設の種類、規模及び配置等				ハ) 海岸保全施設による受益の地域及びその状況		ニ) 維持又は修繕の方法	その他					
	県名	No.	ゾーン名	海岸名	地名	所管	種類	新設「◎」改良「○」	規模(現況)		規模(計画)		施設配置	受益の地域及びその状況		維持又は修繕の方法	整備の方向	
									延長等	天端高(T.P.m)	延長等	天端高(T.P.m)		地域	状況		防護施設	内容
長崎県	4056	長崎沿岸	小川海岸(西浜地区)	南島原市有家町小川字西浜145~92-3	(農)	護岸	○	520m	—	520m	~6.7m	別	南島原市有家町の一部	農地宅地	堤防・護岸施設の損傷・劣化等の変状について、定期的に点検・評価を実施し、変状の発生位置や劣化の進行段階に応じて長寿命化を図るなど、適切な維持・修繕に努め、施設の機能を確保する。	高潮対策	必要に応じて高潮による背後地への越波・飛沫被害を防止するため、護岸等の整備を行い、必要な防護機能を確保するとともに、既存施設の老朽化に伴う維持補修や改築などを実施する。実施に当たっては、防護・環境・利用の調和のとれた海岸整備を目指す。	
	4057		有家漁港海岸(小川地区)	南島原市有家町地先	(水)	護岸	○	481m	7.5	481m			南島原市有家町の一部	宅地農地道路		高潮対策		
	4058		有家漁港海岸(中須川地区)	南島原市有家町地先	(農)	護岸	○	205m	7.5	205m			南島原市有家町の一部	農地宅地		高潮対策		
	4059		小川海岸(蓮池地区)	南島原市有家町中須川字蓮池780-7~768-2	(農)	護岸	○	215m	—	215m			南島原市西有家町の一部	宅地農地		高潮対策		
	4060		須川港海岸(須川地区)	南島原市西有家町地先	(港)	護岸	○	1462m	4.23m	1462m			南島原市西有家町の一部	宅地道路		高潮対策		
	4061		龍石漁港海岸(龍石地区)	南島原市西有家町地先	(水)	護岸	○	653m	7	653m			南島原市北有家馬町の一部	宅地農地		高潮・老朽化対策		
	4062		田平海岸(宮の坂地区)	南島原市北有家馬町地先	(河)	護岸	○	629m	5.5m	629m			南島原市南有家馬町の一部	農地宅地		高潮対策		
	4063		有馬海岸(北岡浦田地区)	南島原市南有家馬町浦田名字組丁339~北岡名字新田地戊1760	(農)	護岸	○	2344m	5.4m	2344m			—	—		高潮対策		
	4064		有馬海岸(北岡浦田地区)	南島原市南有家馬町浦田名字組丁339~北岡名字新田地戊1760	(農)	消波	○	1610m	—	1610m			—	—		高潮対策		
	4065		有馬海岸(北岡浦田地区)	南島原市南有家馬町浦田名字組丁339~北岡名字新田地戊1760	(農)	樋門	—	1門	—	—			—	—		高潮対策		
	4066		大江海岸(大江地区)	南島原市南有家馬町地先	(河)	護岸	○	1374m	5.5m	1374m	南島原市南有家馬町の一部	宅地農地	高潮・老朽化対策					
	4067		南有家馬漁港海岸(駒崎地区)	南島原市南有家馬町地先	(水)	護岸	○	363m	7.3	363m	南島原市南有家馬町の一部	宅地道路	高潮対策					
	4068		南有家馬漁港海岸(大江・吉川地区)	南島原市南有家馬町地先	(水)	護岸	○	963m	7.3	963m	南島原市南有家馬町の一部	宅地農地道路	高潮対策					
	4069		古川海岸(長浜地区)	南島原市南有家馬町吉川名一六谷甲1310-1~字鼻崎甲1163	(農)	護岸	○	675m	5.4	675m	南島原市南有家馬町の一部	農地養殖施設	高潮対策					
	4070		吉川海岸(菰蒲田長浜地区)	南島原市北有家馬町地先	(河)	護岸	○	225m	5.5m	225m	南島原市南有家馬町の一部	宅地農地	高潮・老朽化対策					
	4071		吉川海岸(菰蒲田地区)	南島原市北有家馬町地先	(河)	護岸	○	1095m	5.1m	1095m	南島原市南有家馬町の一部	宅地農地	高潮・老朽化対策					
	4072		口ノ津港海岸(大屋地区)	南島原市口之津町地先	(港)	護岸	○	897m	3.66m	897m	南島原市口之津町の一部	宅地農地	高潮・老朽化対策					
	4073		口ノ津港海岸(口之津地区)	南島原市口之津町地先	(港)	護岸	○	1208m	4.16m	1208m	南島原市口之津町の一部	宅地農地	高潮・老朽化対策					
	4074		早崎海岸(小早崎地区)	南島原市口之津町大字早崎名字岳の鼻乙1402~字波止乙692	(農)	護岸	○	1348m	5.4	1348m	南島原市口之津町の一部	農地森林	高潮対策					
	4075		早崎漁港海岸(早崎地区)	南島原市口之津町地先	(水)	護岸	○	66.3m	6.8	66.3m	南島原市口之津町の一部	宅地道路	高潮対策					

※所管:(河)水管理・国土保全局、(港)港湾局、(水)水産庁、(農)農村振興局  
 ※本表の計画天端高については、個別施設検討時に再度設計することに留意

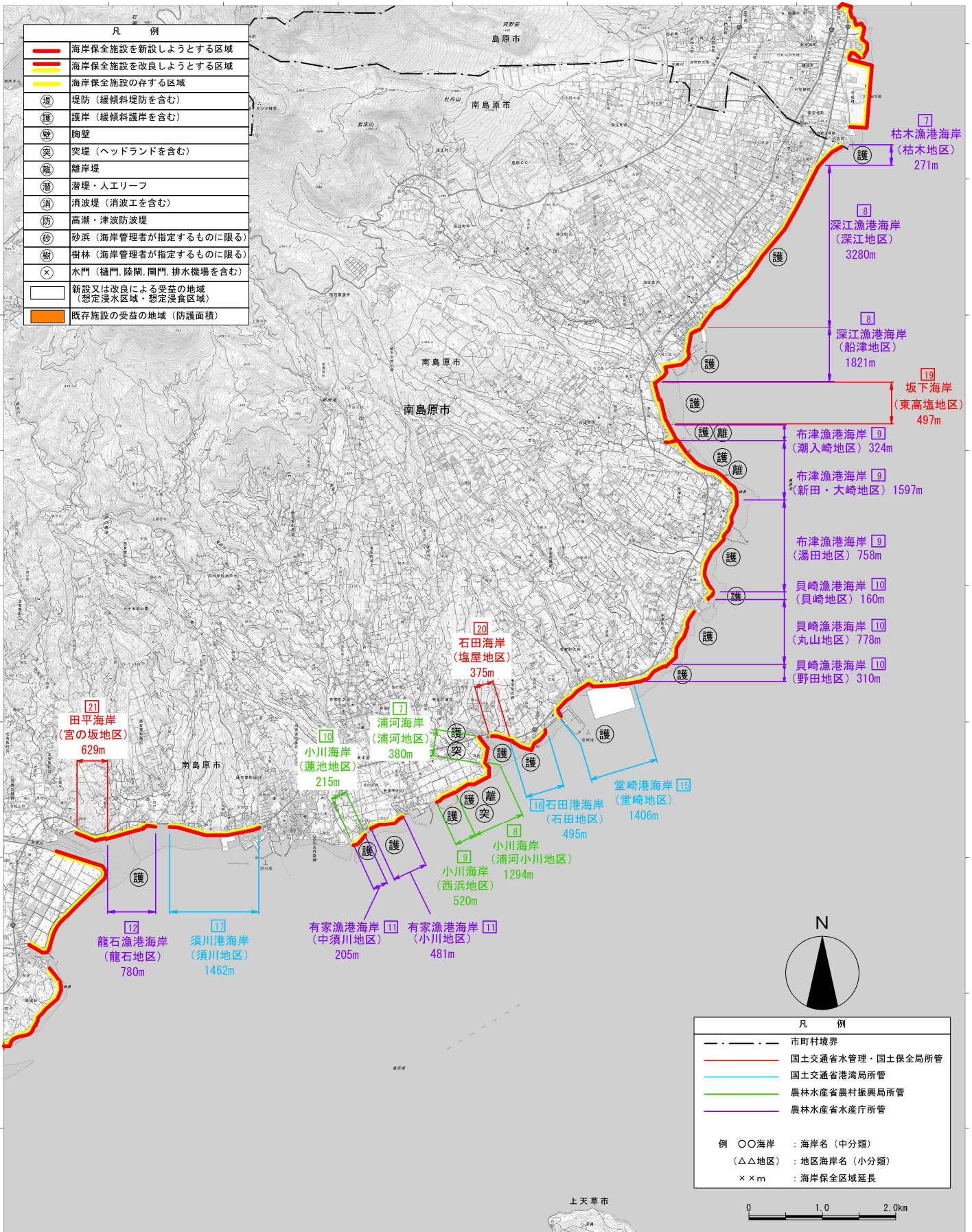


「測量法に基づく国土地理院長承認（複製）R7JHf515」  
 「本製品を複製する場合には、国土地理院の長の承認を得なければならない。」

海岸保全区域の指定状況（有明海沿岸沿岸）（2）

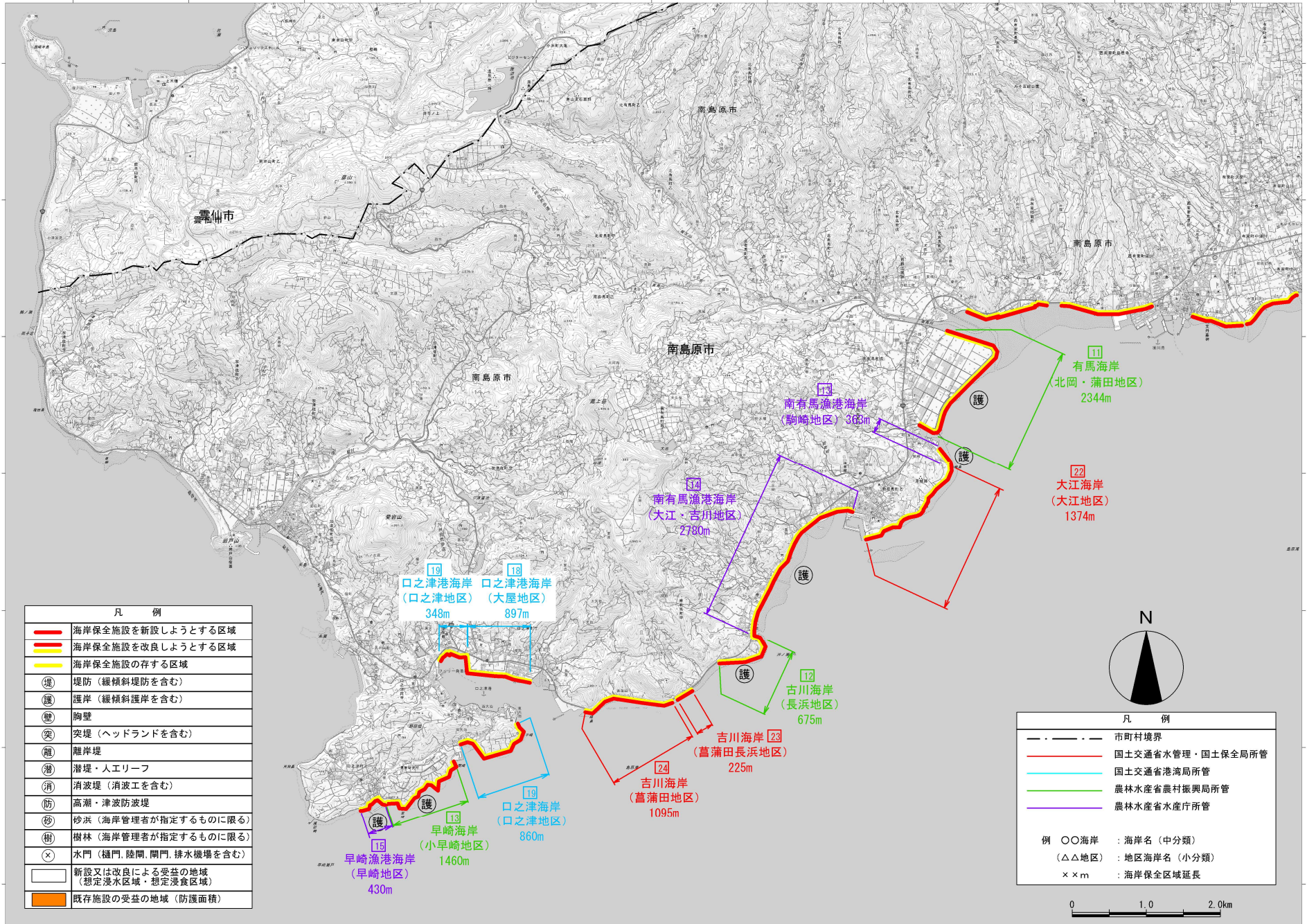


「測量法に基づく国土地理院長承認（複製）R7JHf515」  
 「本製品を複製する場合には、国土地理院の長の承認を得なければならない。」



「測量法に基づく国土地理院長承認（複製）R7JHF515」  
 「本製品を複製する場合には、国土地理院の長の承認を得なければならない。」

海岸保全区域の指定状況（有明海沿岸沿岸）（4）



「測量法に基づく国土地理院長承認（複製）R7JHf515」  
 「本製品を複製する場合には、国土地理院の長の承認を得なければならない。」