

中小型まき網週間漁獲量

令和 8年 6月 18日～ 6月 24日 (旧暦 令和 8年 5月 4日～ 5月 10日)

地区	主たる魚種組成	漁獲量 (ト)	*1日1統当り 漁獲量(ト)	出漁 日数	1日1統当り漁獲量 (ト)	
					前週	前年
西彼	マイワシ (小羽) 100%	142	20	4	15	9
五島 奈留		—	—	—	5	0.1
北松 南部	マイワシ (小羽) 73% マサバ (豆) 19% マアジ (豆) 7% ウルメ (大羽) 1%	643	14	5	17	19

漁業種類別週間漁獲量

令和 8年 6月 18日～ 6月 24日 (旧暦 令和 8年 5月 4日～ 5月 10日)

漁業 種類	地区	主たる 魚種	大き さ	漁獲量 (kg)	*1日1統当り 漁獲量(kg)	出漁 日数	1日1統当り漁獲量 (kg)	
							前週	前年
イカ釣	対馬東岸	スルメイカ	20～30 入	825	10	5	8	52
		ケンサキ	2～4 段	5,060	62		83	27
	壱岐勝本	スルメイカ	20～40 入	2,085	521/日	4	152/日	1,179/日
		ケンサキ	2～5 段	3,424	856/日		807/日	923/日
	五島奈留	ケンサキ	2～5 段	132	17	3	18	9
定置網	五島有川	ヒラマサ		※	※	※	198	371
	対馬西岸	ケンサキ		834	104	4	189	184
	対馬東岸	ケンサキ		5,897	328	4	173	236
一本釣	北松宇久	イサキ	250～500g以上	928	464/日	2	345/日	626/日
	西彼野母	マアジ		※	※	※	9	11

注：前年の1日1統当り漁獲量は前年同月の数量を示す。

注：週間漁獲量は、標本データによる速報値です。

*：単位「/日」は、1日当たりの漁協水揚量を示す。

※：詳細不明。

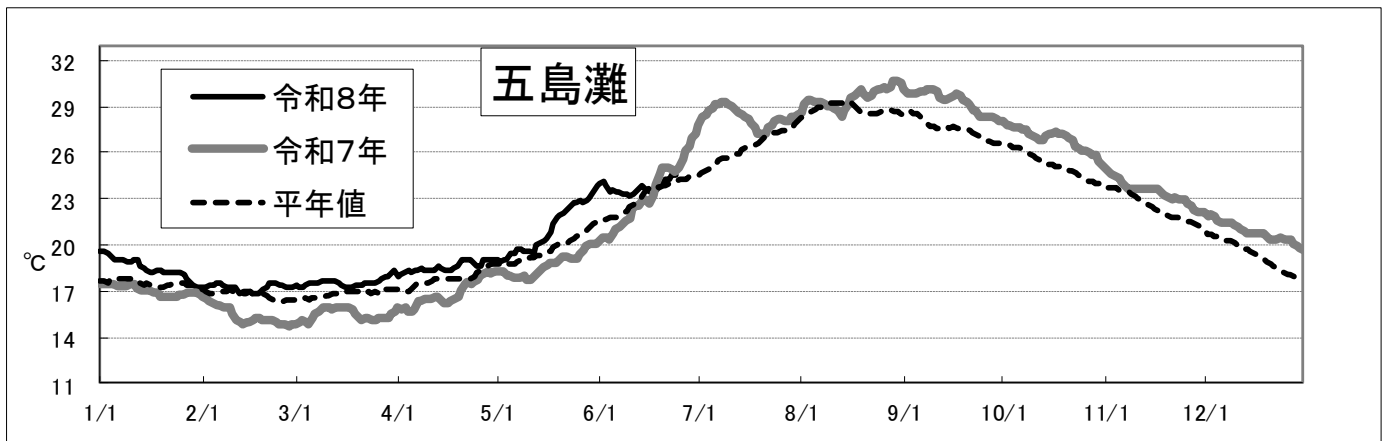
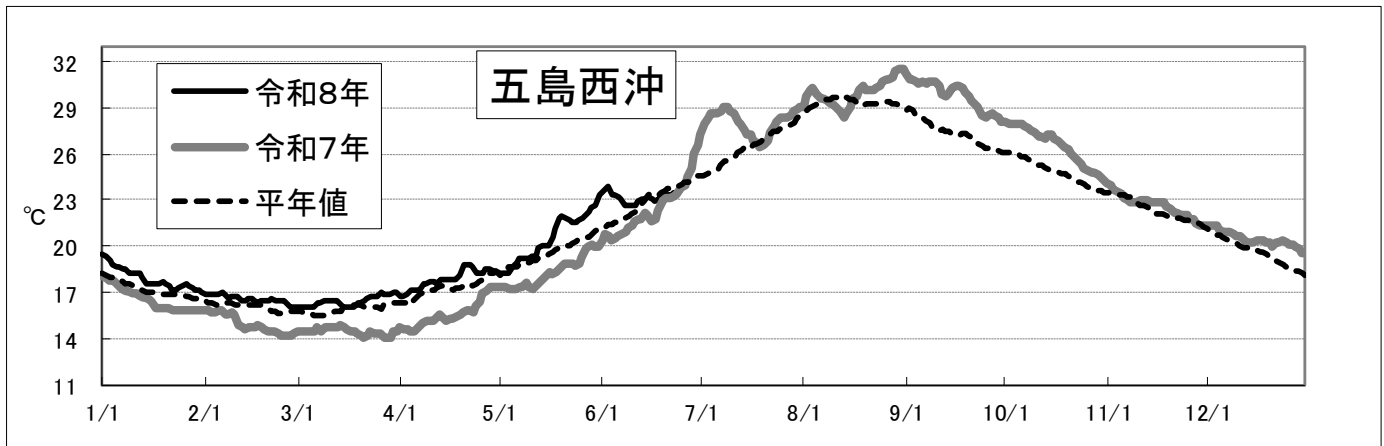
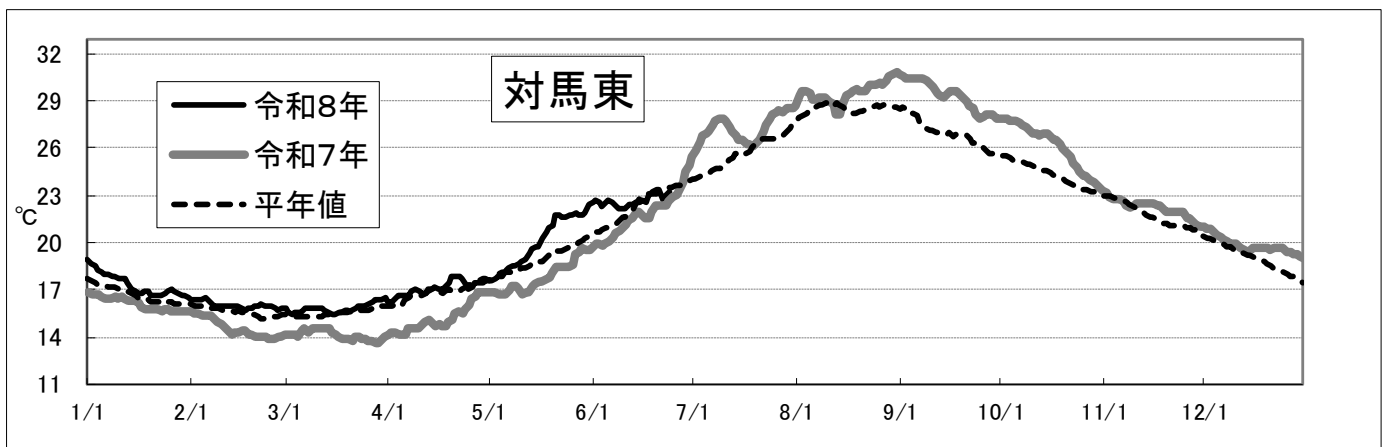
〔海面水温情報〕

MGDSST（人工衛星水温） [気象庁発表] より

令和 8年 6月 18日～ 6月24日水温

※人工衛星水温から下記定点水温を抜粋。

	水温	前週差	平年差
対馬東	23.1 °C	0.6 °C	-0.1 °C
五島西沖	23.4 °C	0.4 °C	-0.2 °C
五島灘	24.1 °C	0.6 °C	0.0 °C



※各定点は漁場図に示す(対馬東:A 五島西沖:B 五島灘:C)

※平年値は過去5年間の平均値。