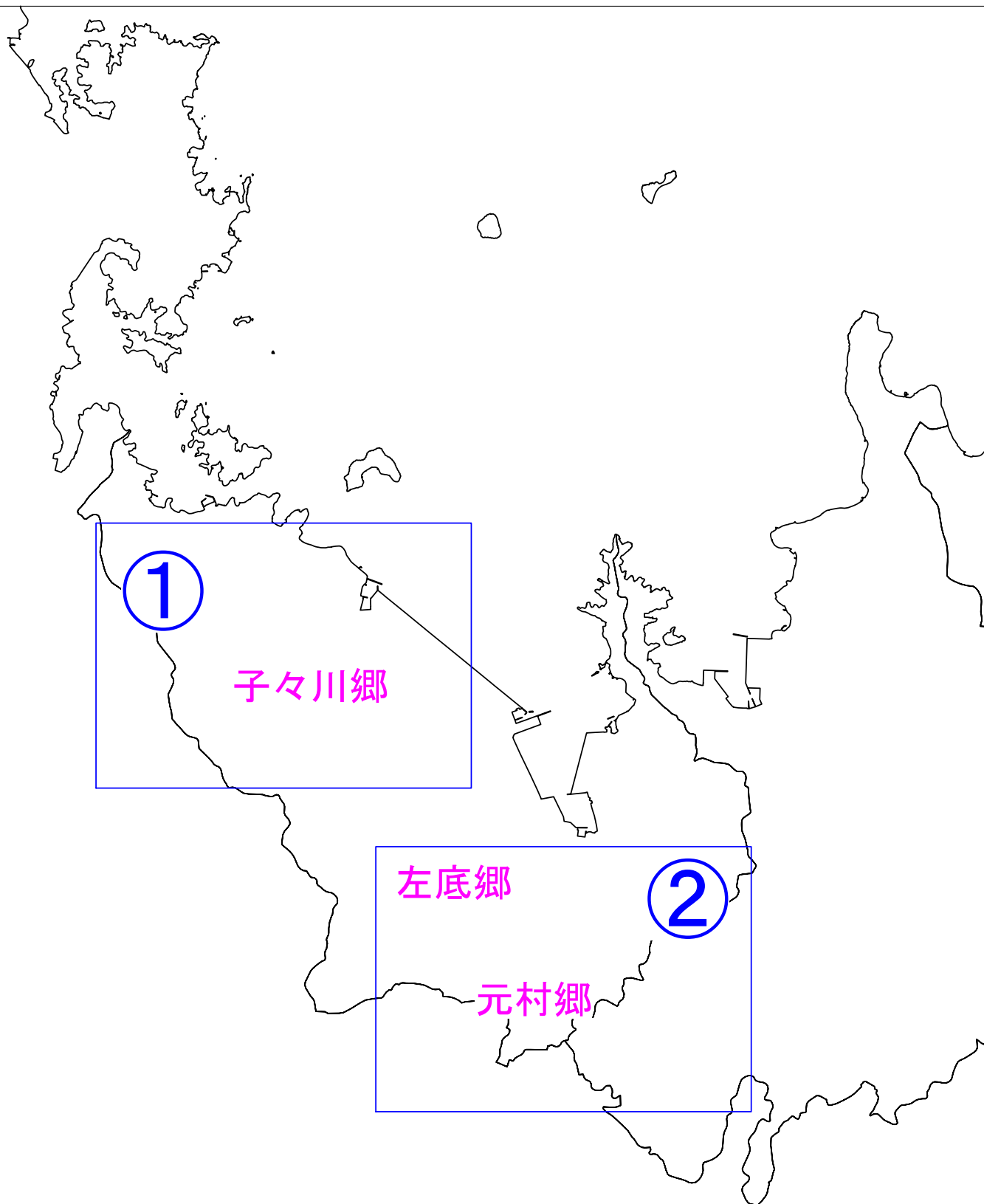
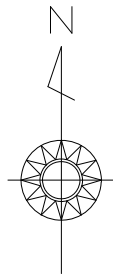


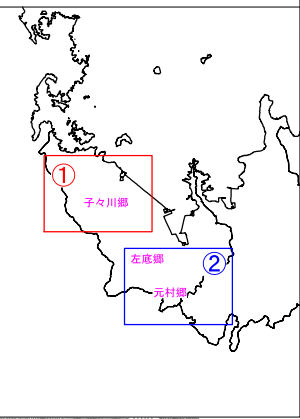
土砂災害警戒区域指定予定位置図 時津町 図郭割図(DM・オルソ)



時津町 急傾斜地 指定予定平面図① S=1:10,000



時津町 土砂災害警戒区域指定予定位置図①



長崎(時津)-(急)-21-2

時津町子々川郷

長崎(時津)-(急)-26

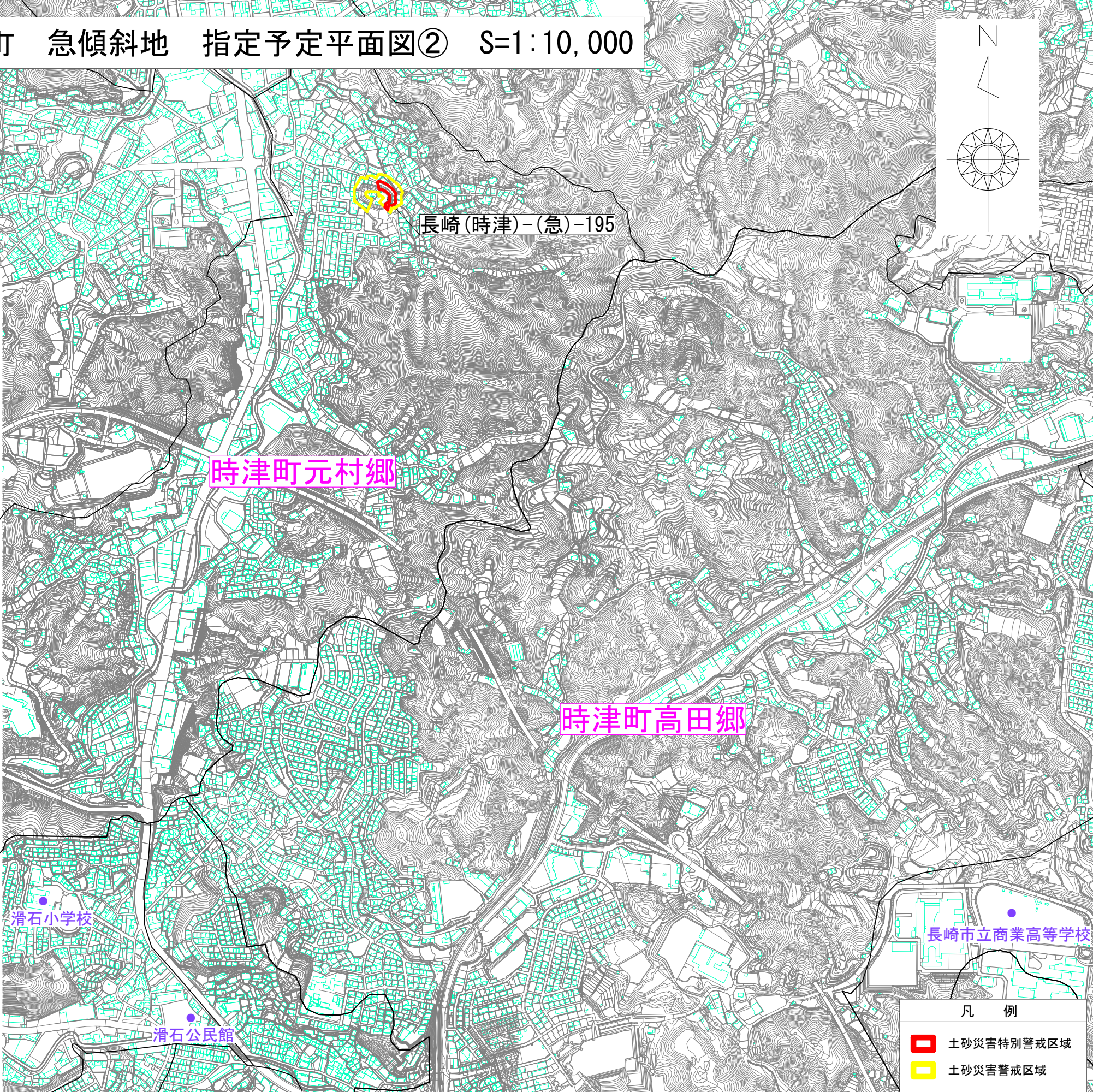
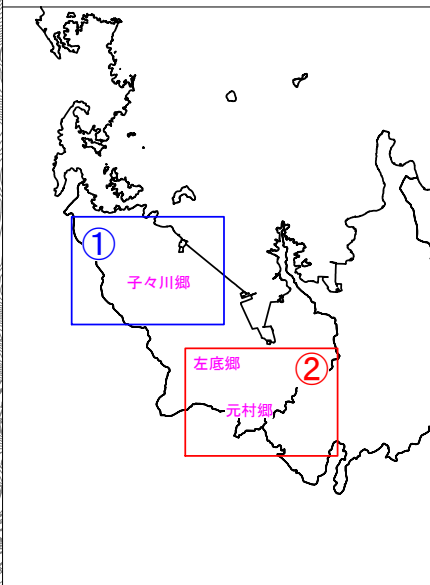
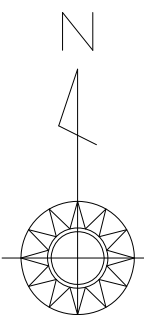
凡 例

- 土砂災害特別警戒区域 (Red outline)
- 土砂災害警戒区域 (Yellow outline)

時津町 急傾斜地 指定予定平面図①

時津町 土砂災害警戒区域指定予定位置図②

時津町 急傾斜地 指定予定平面図② S=1:10,000



時津町左底郷

時津町元村郷

時津町高田郷

長崎(時津)-(急)-172

長崎(時津)-(急)-195

滑石小学校

滑石公民館

長崎市立商業高等学校

凡例

- 土砂災害特別警戒区域
- 土砂災害警戒区域

時津町 急傾斜地 指定予定平面図②