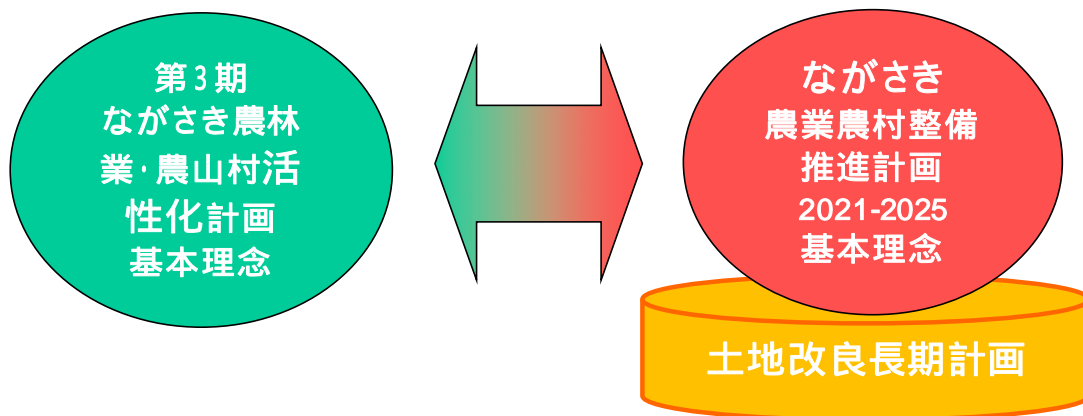


農 村 整 備

6 . 農村整備

6 - 1 ながさき農業農村整備推進計画の基本理念と目標

「ながさき農業農村整備推進計画 2021-2025」の推進にあたっては、第3期ながさき農林業・農山村活性化計画に掲げた農業農村整備事業目標の着実な実現を目指します。



若者から「選ばれる」、魅力ある農林業・暮らしやすい農山村の実現を目指します。

「後継者が確保され、生産性が高い農業の実現と安全・安心で活力ある農村集落づくり」を目指します。

活性化計画の2つの基本目標

次代につなげる活力ある農林業産地の振興

スマート農林業の導入、生産基盤整備の加速化等を通じて、生産性の高い産地の育成と所得の向上を図り、「産地ぐるみ」で若者を留める、呼び込む、呼び戻す流れを強化します。

多様な住民の活躍による農山村集落の維持・活性化

農山村の魅力や生活関連情報の発信等により、「集落ぐるみ」で、移住・定住と関係人口の拡大を図るとともに、地域ビジネスの展開等により農山村地域全体で稼ぐ取組を推進します。

農業農村整備推進計画の2つの基本目標

農業を次代につなげ成長産業化していくための生産基盤の整備

農地の基盤整備を農地中間管理事業等の関連支援策と一体的に実施し、「人・農地・産地プラン」の実現に向けた地域の取組を支援し、意欲ある経営体への農地集積を加速させ、経営力強化を目指します。

また、農道やかんがい施設等を整備することで、通作条件の改善、安定した作物生産、品質向上など収益性の高い生産基盤の確立を目指します。

老朽化した農業水利施設の計画的な保全対策を実施します。

農村地域における安全・安心で快適な地域づくり

老朽ため池の改修や海岸保全施設の整備、地すべり対策、橋梁の耐震対策等の防災対策を総合的に進め、ハザードマップを作成し地域に周知するとともに、既存の農業用ダムの洪水調節機能強化の取組など、農村地域の防災・減災力の向上を目指します。

6 - 2 県北地域振興計画

基本方針

農業の維持と継続的な発展のため、農業農村整備事業の基本的振興方向を以下のとおり定めます。

「ながさき農業農村整備推進計画」の推進にあたっては、第3期ながさき農林業・農山村活性化計画に掲げた農業農村整備事業目標の着実な実現を目指します。

農業を次代につなげ成長産業化していくための生産基盤の整備

- ・中山間地域における水田の基盤整備を行い、生産性の高い優良農地を確保します。
- ・樹園地（みかん）地帯において、経営規模拡大や農地集積が円滑に進むよう、基盤整備や畑地かんがい施設の整備を実施し生産性の向上を図ります。

農村地域における安全・安心で快適な地域づくり

- ・農村地域を災害から未然に防止し、安全・安心な生活を確保するため、老朽ため池の整備を推進します。
- ・地すべりの未然防止により、安全な農村生活基盤を維持します。

整備目標

項 目	現況（R1）	目標（R7）	期間内整備量
水田の整備済面積	3,122ha	3,158ha	+36ha
畑地の整備済面積	1,047ha	1,058ha	+11ha
畑かんの整備済面積	1,571ha	1,596ha	+25ha
老朽ため池着手箇所数	41箇所	63箇所	+22箇所
地すべり長寿命化対策着手箇所数	-	33箇所	+33箇所
海岸保全施設長寿命化対策着手箇所数	-	26箇所	+26箇所

6 - 3 令和5年度 県北管内主要公共事業一覧表

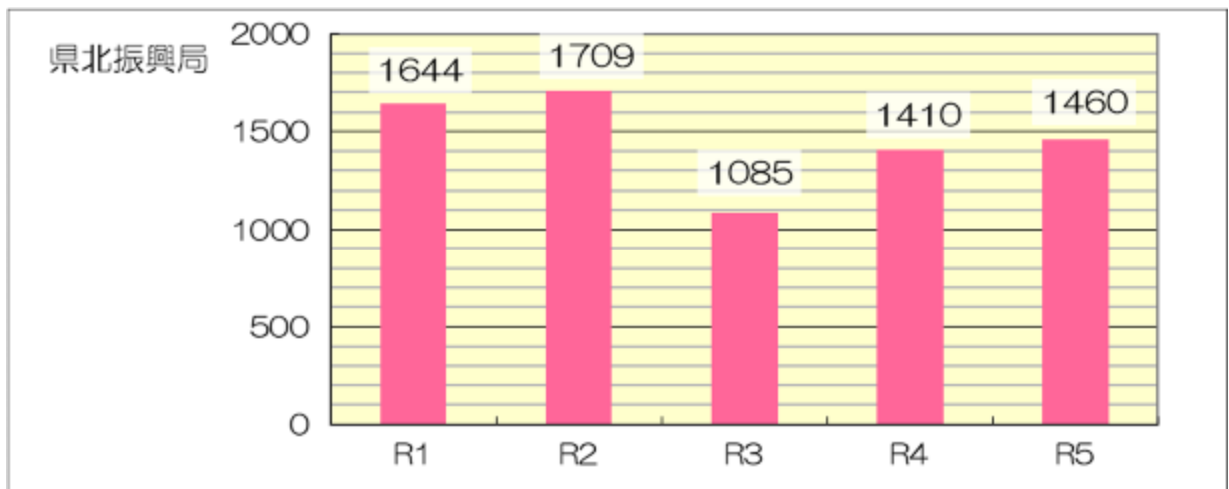
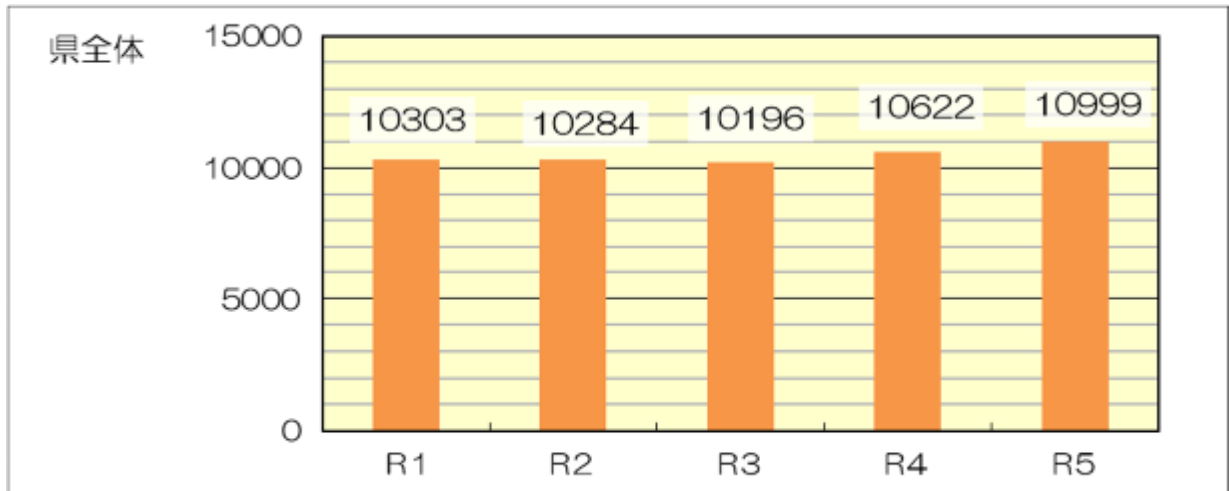
(単位：千円)

事業名		令和4年度		令和5年度		前年比 (%)
		地区	最終割当	地区	合計	
県 管	農地中間管理事業関連農地整備事業 (農地整備事業) ソフト含まず	1	25,000	1	20,000	皆増
	水利施設等保全高度化事業 (特別型(畑地帯担い手育成型)) ソフト含まず	2	224,460	2	202,001	90.0
	農業競争力強化農地整備事業 (農地整備事業(中山間地域型)) ソフト含まず	3	138,410	3	153,000	110.5
	農村地域防災減災事業 (ため池整備事業)	9	489,500	7	339,000	69.3
	農村地域防災減災事業 (ため池実施・計画)			3	153,700	皆増
	農村地域防災減災事業 (ため池地震耐性評価)	1	52,189	1	20,000	38.3
	農村地域防災減災事業 (地すべり防止対策事業)			1	70,000	皆増
	海岸保全施設整備事業 (高潮対策・老朽化対策)	3	159,815	5	168,600	105.5
	農業水路等長寿命化・防災減災事業 (長寿命化)	2	48,596	2	174,961	360.0
	小 計	21	1,137,970	25	1,301,262	114.3
団 体 管	水利施設等保全高度化事業 (機能保全計画策定事業)	2	43,600	2	26,800	61.5
	農村地域防災減災事業 (ため池点検)	4	37,811	5	36,250	95.9
	農道整備事業			1	10,000	皆増
	農地耕作条件改善事業	1	51,300	1	32,200	62.8
	農業水路等長寿命化・防災減災事業 (水利施設長寿命化)	2	146,989	1	38,000	25.9
	農業水路等長寿命化・防災減災事業 (ため池の廃止)			2	15,000	皆増
	農業水路等長寿命化・防災減災事業 (ハザードマップ作成)	3	17,700			0.0
小 計	12	297,400	12	158,250	53.2	
合 計	33	1,435,370	37	1,459,512	101.7	

事業費は、割当ベース。前年度補正、当年度臨特含む。
事業費は、事務費を含まない。

6 - 4 予算の推移

(単位：百万円)



6 - 5 令和5年度主要事業の概要

農業競争力強化基盤整備事業

大型機械の導入等による生産性の向上を図るため畑地や水田の基盤整備を推進し、優良農地の確保に努めます。

1 農地中間管理事業関連農地整備事業

(農地整備事業)

(ソフト費含まず)

地区名	関係市町	工期	受益面積 (ha)	主要工事	総事業費 (千円)	進捗(%) R4まで
釜田川	平戸市	R4～R9	7.4	区画整理A = 7.4ha	284,000	9%

進捗はR4補正を除く

2 水利施設等保全高度化事業 畑地帯総合整備事業

畑地帯総合整備中山間地域型(畑地帯担い手育成対策) (ソフト費含まず)

地区名	関係市町	工期	受益面積 (ha)	主要工事	総事業費 (千円)	進捗(%) R4まで
針陽	佐世保市	H27～R6	51.5	畑かん A = 51.5ha 農作業準備休憩施設 N = 2箇所	925,000	94%
宮長	佐世保市 川棚町	H30～R7	23.1	区画整理A = 7.7ha 畑かん A = 23.1ha	1,408,000	57%

進捗はR4補正を除く

- 3 農業競争力強化基盤整備事業

(農地整備事業(中山間地域型))

(ソフト費含まず)

地区名	関係市町	工期	受益面積 (ha)	主要工事	総事業費 (千円)	進捗(%) R4まで
向月	平戸市	H29～R6	13.2	区画整理A = 13.2ha	779,000	83%
大野	平戸市	R2～R8	28.5	区画整理A = 28.5ha	1,648,000	5%
横手	佐世保市	R5～R10	16.3	区画整理A = 3.3ha 暗渠排水工A = 13.0ha	190,000	0%

進捗はR4補正を除く

農村地域防災減災事業

1 ため池整備事業

築造後における自然的・社会的状況の変化等に対応する場合又は人命、人家、公共施設等に被害を及ぼす災害の発生するおそれがある場合に早急に整備を要するため池の新設、変更、新設と併せ行う廃止、旧農業用ため池の廃止、しゅんせつ、附帯施設の整備、下流水路の整備、管理施設の整備を行います。

地区名	関係市町	工期	受益面積 (ha)	主要工事	総事業費 (千円)	進捗(%) R4まで
大島	平戸市 (大島村)	H25～R10	50.8	ため池整備 9箇所	892,000	63%
佐世保	佐世保市	H28～R6	137.1	ため池整備 3箇所	598,000	90%
平戸	平戸市	H28～R5	35.8	ため池整備 4箇所	374,500	96%
松浦2期	松浦市	H29～R5	22.9	ため池整備 3箇所	421,000	70%
佐世保2期	佐世保市	H30～R5	26.5	ため池整備 3箇所	256,000	67%
平戸2期	平戸市	R1～R8	44.0	ため池整備 5箇所	535,000	39%
流失	佐世保市	R1～R5	3.3	ため池整備 1箇所	108,000	67%

進捗はR4補正を除く

2 ため池の地震耐性評価

地震時におけるため池の決壊等による被害を防止するために、堤体の安全性の確認を行います。

地区名	関係市町	工期	受益面積 (ha)	主要工事	総事業費 (千円)	進捗(%) R4まで
5県北地震	管内一円	R4～R5	-	ため池地震耐性評価 3箇所	20,000	0%

進捗はR4補正を除く

海岸保全施設の整備

海岸保全区域において、高潮等による被害を防止するために、護岸などの施設・改修工事を行います。

1 海岸保全施設整備事業（高潮対策）

地区名	関係市町	工期	受益面積 (ha)	主要工事	総事業費 (千円)	進捗(%) R4まで
薄山	平戸市	H28～R7	13.1	護岸工 L = 500m	850,000	72%

進捗はR4補正を除く

- 2 海岸保全メンテナンス事業

地区名	関係市町	工期	受益面積 (ha)	主要工事	総事業費 (千円)	進捗(%) R4まで
大崎	平戸市	H30～R6	16.5	老朽化対策工 N = 1 式	360,000	72%
長崎長寿命化 (内地)	佐世保市 平戸市	R5～R9	-	長寿命化対策工 13 地区	134,000	0%
長崎長寿命化 (離島)	佐世保市	R5～R9	-	長寿命化対策工 2 地区	44,000	0%
長崎老朽化 (内地)	佐世保市 平戸市 松浦市	R4～R8	-	開口部対策工 6 箇所 長寿命化対策工 11 地区	146,000	10%

R4年度より農山漁村地域整備交付金から補助事業へ移行

進捗はR4補正を除く

水利施設の整備

農業用のダムやため池などに関する水利施設の長寿命化・機能保全対策などを行います。

1 農業水路等長寿命化・防災減災事業

地区名	関係市町	工期	受益面積 (ha)	主要工事	総事業費 (千円)	進捗(%) R4まで
田平第二・1期	平戸市	R4～R6	262.0	揚水機場(ポンプ施設) N = 1 箇所	350,000	4%
小値賀第2	小値賀町	R5～R7	307.0	揚水機場(ポンプ施設) N = 2 箇所	90,000	0%

進捗はR4補正を除く

6 - 6 主要農業農村整備事業の実績

事業名：県営ほ場整備事業

地区名	市町村	受益面積(ha)	工期	事業費(千円)	事業内容
志佐川	松浦市	102	S58～H4	1,359,523	区画整理 A = 102ha
佐世保南	佐世保市	78	S59～H4	1,004,769	区画整理 A = 78ha
中野	平戸市	94	S59～H6	1,227,000	区画整理 A = 94ha
柚木	佐世保市	106	S62～H7	1,936,000	区画整理 A = 106ha
三川内	佐世保市	66	H2～H7	1,183,000	区画整理 A = 66ha
相浦	佐世保市	34	H3～H7	782,000	区画整理 A = 34ha
朶の原	平戸市	118	S63～H9	1,500,000	区画整理 A = 111ha
竜尾川	松浦市	118	H1～H10	2,868,700	区画整理 A = 118ha
津吉	平戸市	33	H7～H12	721,000	区画整理 A = 33ha
馬込	平戸市	64	H5～H13	1,355,000	区画整理 A = 64ha
津吉第2	平戸市	33	H9～H15	661,000	区画整理 A = 33ha

事業名：県営経営体育成基盤整備事業（地域水田農業再編緊急整備事業）

地区名	市町村	受益面積(ha)	工期	事業費(千円)	事業内容
佐世保	佐世保市	33.0	H21～H22	71,756	暗渠排水工 A = 25.3ha 農道工 L = 264m

事業名：県営かんがい排水事業

地区名	市町村	受益面積(ha)	工期	事業費(千円)	事業内容
佐々	佐々町	280	S46～S48	182,000	揚水機場2箇所、用水路2,068m
田平第2	平戸市(田平町)	280	S58～H4	1,214,000	揚水機場2箇所、用水路15,244m、 調整池2箇所
田平第1	平戸市(田平町)	(255)	S57～H6	3,145,900	フィルムダム1箇所

事業名：県営地域水田農業支援排水対策特別事業（旧：新生産調整推進排水対策特別事業）

地区名	市町村	受益面積(ha)	工期	事業費(千円)	事業内容
江上	佐世保市	74	S55～S60	766,800	樋門・排水機場2箇所、排水路3,855m
大新田	佐々町	52	H3～H8	1,219,000	排水機場1箇所、排水路1,908m
相浦	佐世保市	34	H3～H8	1,121,700	排水機場1箇所、排水路1,268m

事業名：県営畑地帯総合整備事業

地区名	市町村	受益面積(ha)	工期	事業費(千円)	事業内容
宇久	佐世保市(宇久町)	350	S52～S63	3,823,484	ダム1箇所、用水路17,864m、 調整池1箇所、揚水機場1箇所、 畑かん255ha、農道5,969m
大島	小値賀町	35	H5～H9	946,200	区画整理17ha、畑かん31ha、 排水路1,751m
田平	平戸市(田平町)	326	S56～H10	4,627,800	畑かん263ha、農道12,202m、 区画整理70ha、営農用水117戸
鷹島	松浦市(鷹島町)	283	S61～H14	9,990,498	ダム1箇所、畑かん242ha、 農道5,701m、区画整理104ha、 営農用水30戸
小値賀	小値賀町	307	H1～H15	12,606,000	ダム1箇所、畑かん250ha、 区画整理183ha
飯良	佐世保市(宇久町)	13	H14～H21	250,400	区画整理13.1ha、畑かん13.1ha

事業名：県営地域用水環境整備事業（旧：水環境整備事業）

地区名	市町村	受益面積(ha)	工期	事業費(千円)	事業内容
田平	平戸市(田平町)	-	H5～H7	323,100	親水施設1式
鷹島	松浦市(鷹島町)	-	H9～H13	344,038	〃
小値賀	小値賀町	-	H12～H15	276,200	〃

事業名：県営広域営農団地農道整備事業

地区名	関係市町村	受益面積 (ha)	工期	事業費 (千円)	事業量 (m)	主要構造物(m)	
						橋梁	トンネル
平戸	平戸市	2,020	S46～S49	490,700	6,040	60	-
北松北部	平戸市(田平町)、佐世保市(江迎町)	1,737	H6～H14	4,941,000	7,050	240	-
北松南部	松浦市、佐世保市(世知原町、吉井町)	2,347	H9～H16	8,445,500	8,660	139	358

事業名：県営一般農道整備事業（基幹舗装）

地区名	関係市町村	受益面積 (ha)	工期	事業費 (千円)	事業量 (m)	主要構造物(m)	
						橋梁	トンネル
世知原	佐世保市(世知原町)	106	S48～S50	50,952	2,604	-	-
福崎	平戸市(田平町)	136	S50～S53	68,200	3,513	-	-
上吉田	佐世保市(吉井町)	106	S50～S53	72,500	3,438	-	-
木浦原	佐世保市(世知原町)	102	S51～S54	75,720	2,484	-	-
第2岳野	佐世保市	120	S52～S54	56,200	2,100	-	-
第2大島	平戸市(大島村)	87	S54～S55	59,869	2,293	-	-
第2下岳	佐世保市	126	S55～S60	96,000	3,151	-	-
第2平松	佐世保市	205	S57～S60	121,900	3,797	-	-

事業名：県営一般農道整備事業（過疎基幹、半島基幹、広域連携）

地区名	関係市町村	受益面積 (ha)	工期	事業費 (千円)	事業量 (m)	主要構造物(m)	
						橋梁	トンネル
木浦原	佐世保市(世知原町)	105	S47～S49	103,843	3,133	-	-
開発	佐世保市(江迎町)	144	S48～S54	289,596	3,786	-	-
福島第二	松浦市(福島町)	142	S49～S51	64,020	1,690	-	-
大野	平戸市	113	S49～S52	256,000	3,548	-	-
鷹島	松浦市(鷹島町)	145	S51～S53	120,900	1,100	-	-
鷹島2期	松浦市(鷹島町)	145	S53～S56	288,000	1,800	-	-
鷹島3期	松浦市(鷹島町)	145	S54～S57	251,600	1,395	-	-
西宇戸	平戸市(大島村)	65	S56～S61	362,700	3,144	-	-
阿翁	松浦市(鷹島町)	56	S57～S62	137,200	1,000	-	-
木ヶ津	平戸市	125	S58～H5	523,700	1,300	58	-
木ヶ津2期	平戸市	125	S61～H8	318,500	1,474	-	-
大久保	佐世保市(宇久町)	80	S61～S63	262,300	3,026	-	-
阿翁2期	松浦市(鷹島町)	56	S63～H3	190,400	993	-	-
大根坂	平戸市(大島村)	112	H1～H12	1,032,600	3,681	65	-
野方	佐世保市(宇久町)	117	H1～H8	480,900	3,548	-	-
木ヶ津3期	平戸市	125	H2～H8	225,400	1,400	-	-
殿崎	小値賀町	116	H2～H11	460,400	3,649	-	-
鷹島南部	松浦市(鷹島町)	114	H2～H13	1,837,000	4,950	-	-
太田江	佐世保市(宇久町)	90	H3～H11	385,800	2,378	-	-
唐見崎	小値賀町	55	H4～H9	145,000	1,353	-	-
神浦	佐世保市(宇久町)	50	H4～H11	246,600	1,246	-	-
斑	小値賀町	73	H5～H14	481,500	3,241	-	-
馬込	平戸市	54	H6～H12	256,198	1,857	18	-
十川	佐世保市(宇久町)	47	H6～H11	361,200	1,909	-	-
梶木場	佐世保市(吉井町)	92	H11～H13	138,000	800	-	-
川内	松浦市、佐世保市(江迎町)	84	H9～H14	379,000	1,298	-	-
上野木場	佐世保市(鹿町町)	55	H9～H14	424,000	1,415	60	-
度島2期	平戸市	120	H8～H14	157,400	1,167	-	-
度島	平戸市	120	H7～H17	791,720	5,271	-	-
大浦	小値賀町	88	H12～H16	181,680	1,212	-	-
梶木場2期	佐世保市(吉井町)	92	H14～H18	203,000	921	-	-
板樋	佐世保市(吉井町)	110	H10～H18	656,900	744	105	-
以善	平戸市(田平町)	103	H12～H19	330,000	1,773	-	-
板樋2期	佐世保市(吉井町)	110	H19～H26	456,188	1,260	-	-

事業名：県営基幹農道整備事業（旧 農林漁業用揮発油税財源身替農道整備事業）

地区名	関係市町村	受益面積 (ha)	工期	事業費 (千円)	事業量 (m)	主要構造物(m)	
						橋梁	トンネル
切通	佐々町	193	S41~S44	56,927	3,406	-	-
世知原	佐世保市(世知原町)	97	S42~S45	49,841	3,000	-	-
福島	松浦市(福島町)	213	S42~S45	62,205	3,554	-	-
山本	佐世保市(宇久町)	158	S42~S45	59,308	3,148	-	-
小川内	佐世保市(江迎町)	79	S43~S46	67,370	3,200	-	-
神崎	松浦市(鷹島町)	83	S44~S47	48,397	2,460	-	-
上吉田	佐世保市(吉井町)	92	S45~S48	45,148	3,426	-	-
福崎	平戸市(田平町)	136	S45~S49	90,076	3,471	-	-
小佐々	佐世保市(小佐々町)	78	S46~S48	62,450	2,193	-	-
岳野	佐世保市	94	S46~S49	87,160	2,360	-	-
鹿町	佐世保市(鹿町町)	246	S47~S56	328,800	4,102	-	-
生月	平戸市(生月町)	76	S47~S50	52,721	1,200	-	-
大島	平戸市(大島村)	163	S47~S53	221,100	2,300	-	-
小佐々第2	佐世保市(小佐々町)	173	S48~S53	266,340	2,745	-	-
十川	佐世保市(宇久町)	148	S48~S50	95,780	1,653	-	-
平松	佐世保市	205	S49~S55	396,800	3,173	-	-
平松第2	佐世保市	205	S50~S56	219,500	1,636	-	-
津和	平戸市(生月町)	75	S52~S54	100,700	2,919	-	-
普住	松浦市	153	S53~S57	539,400	3,793	-	-
津吉	平戸市	140	S54~S57	471,900	3,902	-	-
山田	平戸市(生月町)	142	S55~S58	400,000	4,454	-	-
平松第3	佐世保市	94	S56~S62	679,700	2,816	-	-
浄香谷	佐々町	55	S57~S62	344,700	2,482	-	-
生月	平戸市(生月町)	483	S59~H3	1,112,600	4,008	168	-
三川内	佐世保市	184	S60~H4	358,200	999	-	-
生月2期	平戸市(生月町)	483	S60~H5	1,046,300	4,277	-	-
木原	佐世保市	116	S61~H9	560,600	1,200	-	-
生月3期	平戸市(生月町)	483	S61~H4	1,336,100	2,178	70	162
三川内2期	佐世保市	178	S63~H9	651,940	1,280	-	-
中島	平戸市(田平町)	113	H2~H5	141,300	738	-	-
流合	佐々町	94	H4~H11	334,500	740	17	-
草切	平戸市(田平町)	100	H7~H12	488,600	1,696	-	-
寺西	松浦市	64	H5~H14	472,900	582	-	-
針尾	佐世保市	242	H9~H14	715,000	894	140	-
三川内3期	佐世保市	178	H1~H15	997,900	1,956	-	-
木原2期	佐世保市	116	H6~H15	682,800	837	92	-
針尾2期	佐世保市	218	H11~H17	644,800	1,000	93	-
小佐々中央	佐世保市(小佐々町)	31	H5~H18	702,300	745	28	-
流合2期	佐々町	94	H8~H18	606,100	1,306	-	-
木場	佐世保市(宇久町)	79	H12~H19	638,200	3,694	-	-
針尾3期	佐世保市	218	H15~H20	665,000	1,140	81	-
木原3期	佐世保市	112	H16~H22	643,386	1,457	-	-
寺西2期	松浦市	64	H16~H24	814,475	2,155	40	-
岳の田	佐世保市	57	H21~H27	265,107	1,704	-	-

事業名：県単ふるさと農道緊急整備事業

地区名	関係市町村	受益面積 (ha)	工期	事業費 (千円)	事業量 (m)	主要構造物(m)	
						橋梁	トンネル
田代	平戸市(田平町)	31	H6~H9	281,000	1,582	-	-
根引	佐世保市(江迎町)	31	H7~H9	99,800	620	-	-
萩田	平戸市(田平町)	32	H7~H12	493,800	794	-	-
梶の村	佐世保市(江迎町)	32	H12~H14	58,000	223	-	-
西庄	松浦市	30	H5~H15	868,200	1,454	-	-
新行江	佐世保市	116	H11~H15	213,000	749	-	-
針尾中	佐世保市	242	H15~H15	20,000	65	-	-
度島	平戸市	120	H15~H15	40,000	法面保護工等	-	-
黒津	松浦市(鷹島町)	32.5	H15~H19	475,000	1,082	-	-
七腕猪調	佐世保市(江迎町)	31.4	H15~H20	520,000	1,231	-	-
筒の川	佐世保市	200	H23~H24	158,000	1,010	-	-
人崎	佐世保市	60	H23~H24	200,000	1,248	-	-

事業名：農業集落排水事業

地区名	市町村名	工期	計画処理人口 (人)	計画戸数 (戸)	処理方式	事業費 (千円)
角山	佐々町	H7～H9	120	30	JARUS X	125,000
志方	佐々町	H7～H11	270	69	JARUS	679,200
御崎	平戸市(生月町)	H9～H13	390	83	JARUS X	575,000
前方	小値賀町	H10～H13	570	193	JARUS	891,900
柳	小値賀町	H12～H15	310	93	JARUS	515,200
浜津	小値賀町	H14～H17	410	134	公共下水	408,800

事業名：県営中山間地域総合整備事業

地区名	市町村	受益面積 (ha)	工期	事業費(千円)	事業内容
大島	平戸市(大島村)	89	H8～H13	1,491,620	ほ場整備23.7ha、農道整備2,710m、 農村公園1箇所、活性化施設1箇所 他
生月	平戸市(生月町)	483	H7～H14	2,066,100	用排水路L=1,725m、農道L=2,752m、 ほ場整備A=23ha、集落道L=707m、 農村公園N=2箇所、活性化施設N=1棟、 生態系水路L=647m
北松	佐世保市 他 2市1町	249	H10～H16	2,926,000	農業用排水L=5,558m、農道整備L=3,610m、 ほ場整備A=18.8ha、農地防災N=4箇所、 農業集落道L=2,229m、活性化施設N=2箇所
北松2期	佐世保市 他 2市1町	293	H11～H17	2,393,000	農業用排水L=15,576m、農道整備L=4,723m、 ほ場整備A=19.7ha、農地防災N=4箇所、 農業集落道L=508m、活性化施設N=1箇所、 交流基盤整備N=1箇所、情報基盤整備N=2箇所
北松3期	佐世保市 他 2市1町	452	H12～H18	2,825,000	農業用排水L=26,920m、農道整備L=5,719m、 ほ場整備A=9.1ha、農地防災N=5箇所、 農業集落道L=860m、活性化施設N=2箇所、 集落防災施設N=3箇所、交流基盤整備N=1箇所

事業名：国営農地再編整備事業（県営中山間地域総合整備事業北松地区関連）

地区名	市町村	受益面積 (ha)	工期	事業費(千円)	事業内容
北松	松浦市他2市1町	406	H8～H14	11,000,000	ほ場整備（水田）A=349ha、 ほ場整備（畑）A=51ha、 農地造成（畑）A=6ha

事業名：県営水質保全対策事業

地区名	市町村	受益面積 (ha)	工期	事業費(千円)	事業内容
田平	平戸市(田平町)	263	H17～H18	38,000	水質浄化施設整備 (噴流式水流発生装置、流入物除去施設)

事業名：農村地域防災減災事業

地区名	市町村	受益面積 (ha)	工期	事業費(千円)	事業内容
中里	佐世保市	20	H25～H29	467,600	頭首工 N=1箇所

事業名：農業水路長寿命化・防災減災事業

地区名	市町村	受益面積 (ha)	工期	事業費(千円)	事業内容
小値賀大島	小値賀町	35	H30～R2	18,023	揚水機場補修 N=1式
田平	平戸市	255	R2～R3	27,000	水管理施設更新 N=1式 ポンプ施設補修 N=1式
小値賀	小値賀町	307	R3～R5	42,065	水管理施設更新 N=1式