

中小型まき網週間漁獲量

令和2年 7月 2日～ 7月 8日 (旧暦 令和2年 5月 12日～ 5月 18日)

地区	主たる魚種組成	漁獲量 (ト)	*1日1統当り漁獲量 (ト)	出漁日数	1日1統当り漁獲量 (ト)		
					前週	前年	
西彼	カタクチ (中羽)	39%	11	3	3	2	7
	マサバ (豆～小)	22%					
	ウルメ (小・大羽)	21%					
	マアジ (豆～中)	18%					
五島奈留	マアジ (豆～小)	82%	7	2	2	2	2
	マイワシ (小羽)	9%					
	ウルメ (小羽)	9%					
北松南部	カタクチ (加I～中羽)	48%	133	7	2	10	9
	マアジ (豆～小)	40%					
	ウルメ (小・大羽)	11%					
	マサバ (豆)	1%					
橘湾			—	—	—	14	2

漁業種類別週間漁獲量

令和2年 7月 2日～ 7月 8日 (旧暦 令和2年 5月 12日～ 5月 18日)

漁業種類	地区	主たる魚種	大きさ	漁獲量 (kg)	*1日1統当り漁獲量 (kg)	出漁日数	1日1統当り漁獲量 (kg)	
							前週	前年
イカ釣	対馬東岸	スルメイカ		590	4	6	5	2
		ケンサキ	2.5～3段	16,604	99		82	48
	壱岐勝本	スルメイカ		750	150/日	5	143/日	76/日
		ケンサキ	3段	12,864	2,573/日		2,763/日	818/日
	五島奈留	ケンサキ		0	0	4	0	30
定置網	五島有川	マアジ		1,085	72	5	132	155
	対馬西岸	ケンサキ		3,164	527	3	426	297
	対馬東岸	ケンサキ		4,736	197	6	312	279
一本釣	北松宇久	イサキ	500g以上	472	118/日	5	271/日	222/日
	西彼野母	マアジ		※	※	※	※	15

注：前年の1日1統当り漁獲量は前年同月の数量を示す。

*：単位「/日」は、1日当たりの漁協水揚量を示す。

※：詳細不明

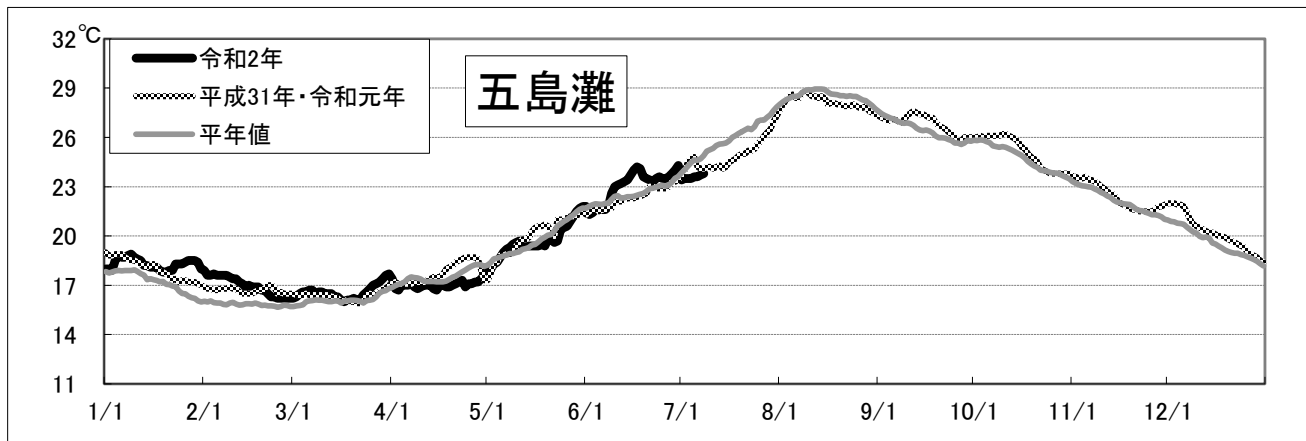
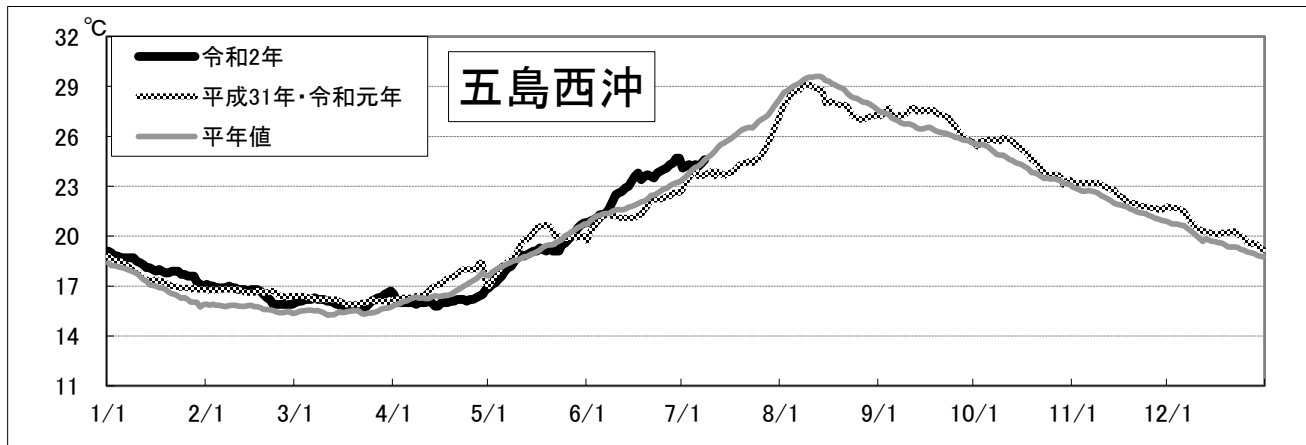
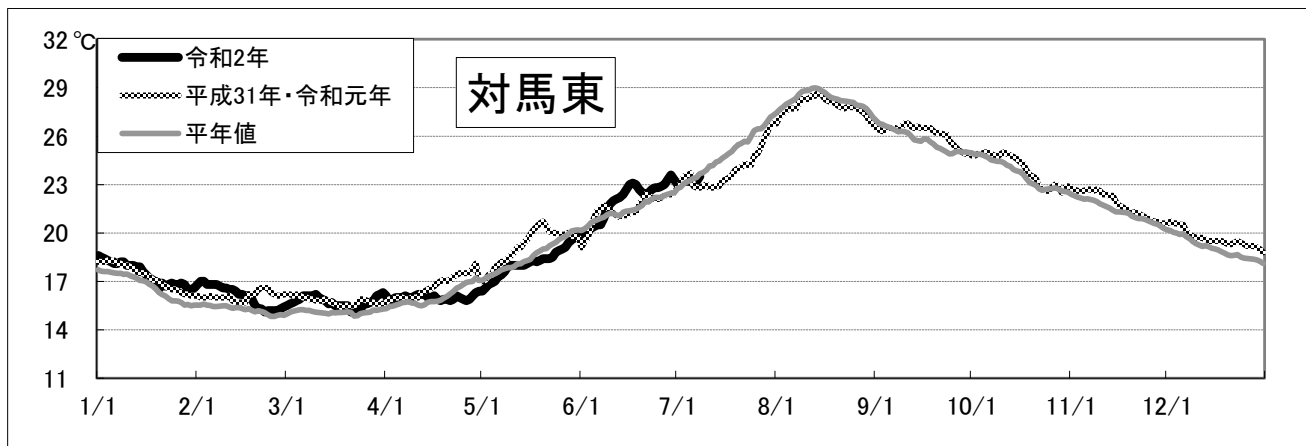
〔海面水温情報〕

MGDSST（人工衛星水温） [気象庁発表] より

令和 2年 7月 2日～令和 2年 7月 8日の平均水温

※人工衛星水温から下記定点水温を抜粋。

	水 温	前 週 差	平 年 差
対馬東	23.2 °C	0.1 °C	0.0 °C
五島西沖	24.3 °C	0.0 °C	0.2 °C
五島灘	23.6 °C	-0.1 °C	-0.9 °C



※各定点は漁場図に示す（対馬東：A 五島西沖：B 五島灘：C）

※平年値は過去5年間の平均値。