

中小型まき網週間漁獲量

令和2年 6月 4日～ 6月 10日 (旧暦 令和2年 閏4月 13日～ 閏4月 19日)

地区	主たる魚種組成	漁獲量 (ト)	*1日1統当り 漁獲量(ト)	出漁 日数	1日1統当り漁獲量(ト)	
					前週	前年
西彼	マアジ(豆～中) 94% マサバ(豆) 6%	1	0.5	2	3	4
五島 奈留	マアジ(豆～小) 79% カタクチ(中羽) 21%	4	1	2	1	1
北松 南部	マサバ(豆～中) 42% マアジ(豆～中) 30% カタクチ(カII～小羽) 27% ウルメ(大羽) 1%	480	16	4	17	9
橘湾		—	—	—	3	—

漁業種類別週間漁獲量

令和2年 6月 4日～ 6月 10日 (旧暦 令和2年 閏4月 13日～ 閏4月 19日)

漁業 種類	地区	主たる 魚種	大き さ	漁獲量 (kg)	*1日1統当り 漁獲量(kg)	出漁 日数	1日1統当り漁獲量(kg)	
							前週	前年
イカ釣	対馬東岸	スルメイカ	25入	1,155	15	4	22	5
		ケンサキ	3.5段	2,768	37		50	62
	壹岐勝本	スルメイカ		625	156/日	4	1,608/日	83/日
		ケンサキ	3.5段	1,116	279/日		1,149/日	477/日
	五島奈留	ケンサキ		11	4	2	2	8
定置網	五島有川	ヒメウチ	丸ヒメ	2,626	146	6	628	112
	対馬西岸	マアジ		6,214	518	6	282	204
	対馬東岸	ケンサキ		6,847	263	6	206	370
一本釣	北松宇久	イサキ	500g以上	957	239/日	4	128/日	160/日
	西彼野母	マアジ		※	※	※	※	12

注：前年の1日1統当り漁獲量は前年同月の数量を示す。

\*：単位「/日」は、1日当たりの漁協水揚量を示す。

※：詳細不明

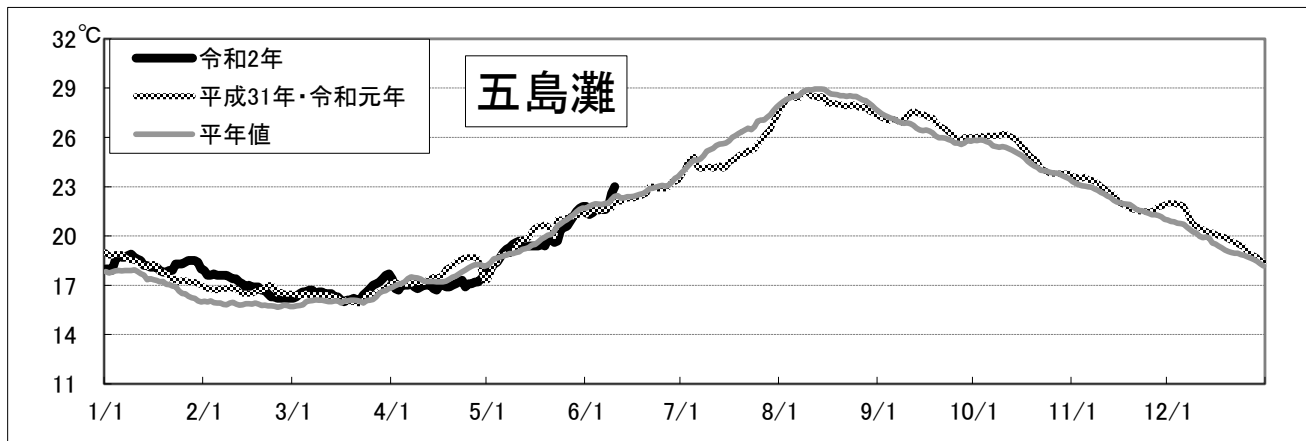
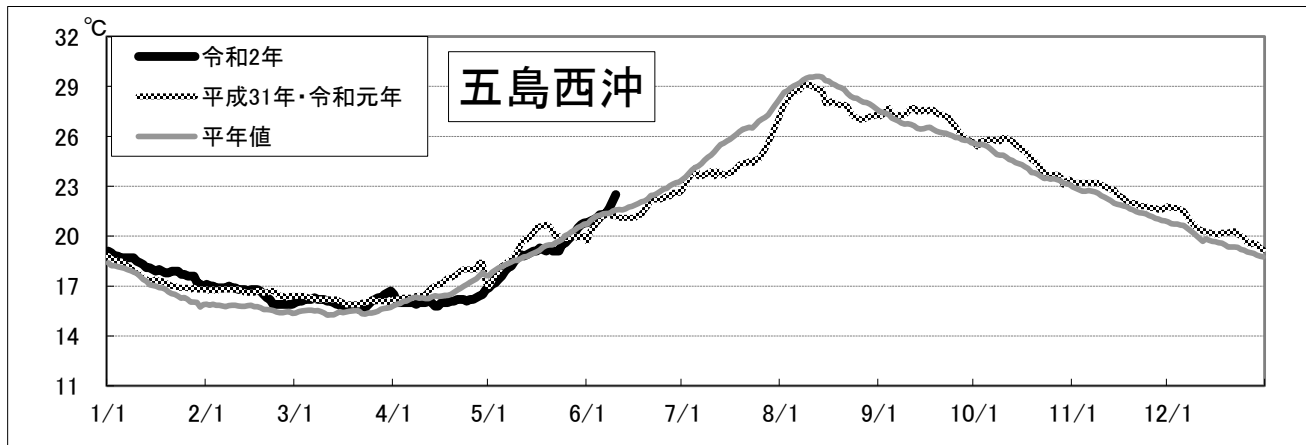
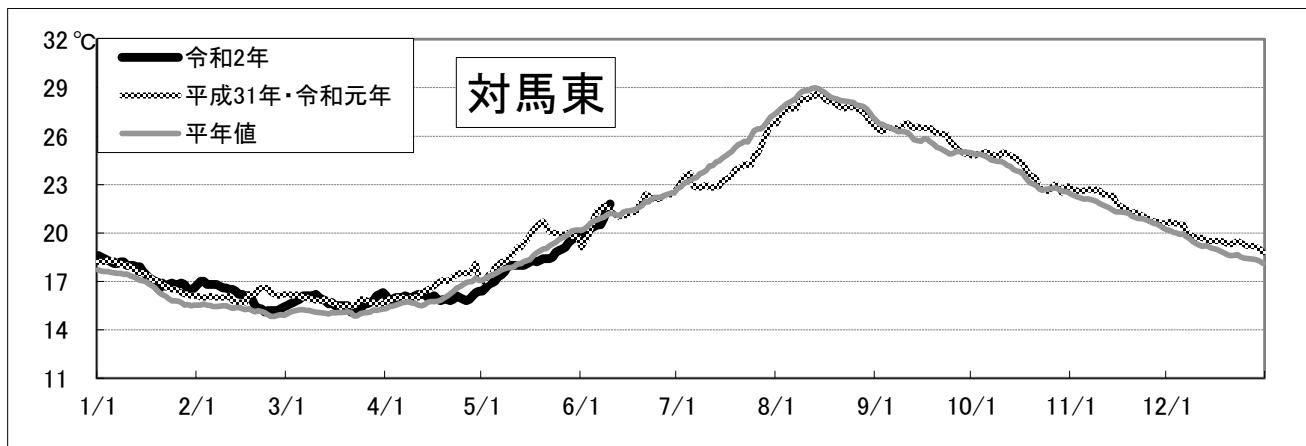
# 〔海面水温情報〕

MGDSST（人工衛星水温） [気象庁発表] より

令和 2年 6月 4日～令和 2年 6月 10日の平均水温

※人工衛星水温から下記定点水温を抜粋。

	水温	前週差	平年差
対馬東	20.8 °C	1.0 °C	-0.1 °C
五島西沖	21.6 °C	0.9 °C	0.3 °C
五島灘	22.0 °C	0.5 °C	-0.1 °C



※各定点は漁場図に示す（対馬東：A 五島西沖：B 五島灘：C）

※平年値は過去5年間の平均値。