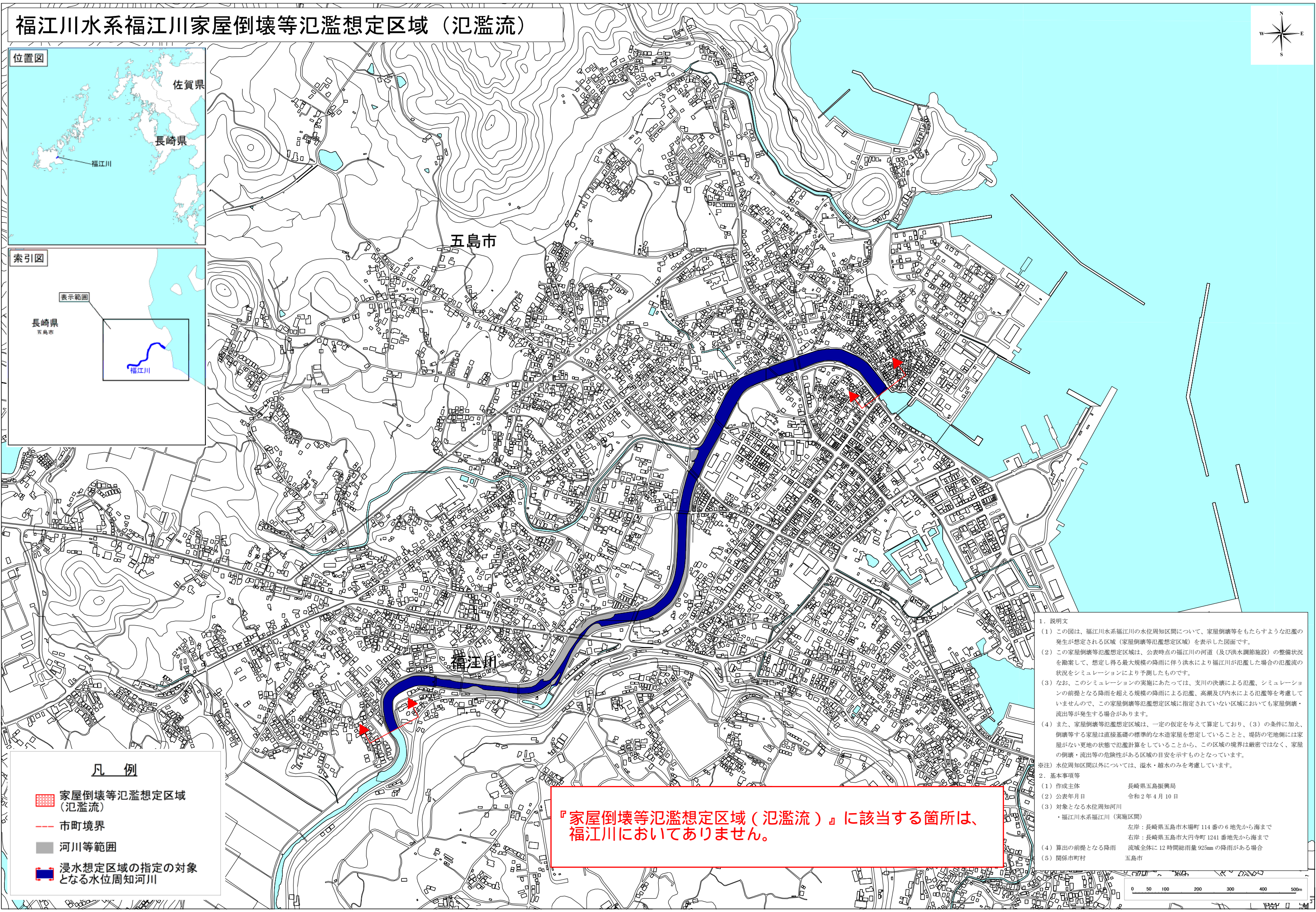
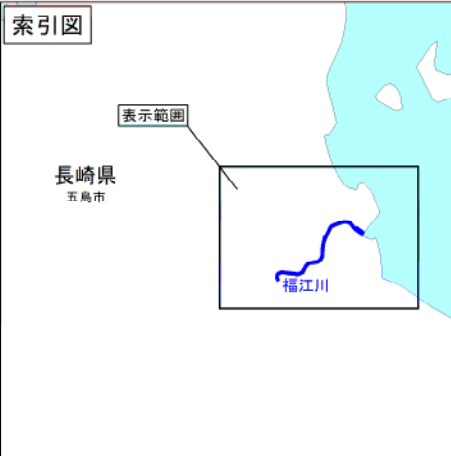
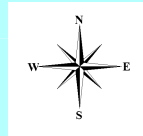


福江川水系福江川家屋倒壊等氾濫想定区域（氾濫流）



- ### 凡 例
- 家屋倒壊等氾濫想定区域（氾濫流）
 - 市町境界
 - 河川等範囲
 - 浸水想定区域の指定の対象となる水位周知河川

『家屋倒壊等氾濫想定区域（氾濫流）』に該当する箇所は、福江川においてありません。

- ### 1. 説明文
- この図は、福江川水系福江川の水位周知区間について、家屋倒壊等をもたらすような氾濫の発生が想定される区域（家屋倒壊等氾濫想定区域）を表示した図面です。
 - この家屋倒壊等氾濫想定区域は、公表時点の福江川の河道（及び洪水調節施設）の整備状況を勘案して、想定し得る最大規模の降雨に伴う洪水により福江川が氾濫した場合の氾濫流の状況をシミュレーションにより予測したものです。
 - なお、このシミュレーションの実施にあたっては、支川の決壊による氾濫、シミュレーションの前提となる降雨を超える規模の降雨による氾濫、高潮及び内水による氾濫等を考慮していませんので、この家屋倒壊等氾濫想定区域に指定されていない区域においても家屋倒壊・流出等が発生する場合があります。
 - また、家屋倒壊等氾濫想定区域は、一定の仮定を与えて算定しており、(3)の条件に加え、倒壊等する家屋は直接基礎の標準的な木造家屋を想定していることと、堤防の宅地側には家屋がない更地の状態で氾濫計算をしていることから、この区域の境界は厳密ではなく、家屋の倒壊・流出等の危険性がある区域の目安を示すものとなっています。
- ※注 水位周知区間以外については、溢水・越水のみを考慮しています。
- ### 2. 基本事項等
- | | |
|-----------------|---|
| (1) 作成主体 | 長崎県五島振興局 |
| (2) 公表年月日 | 令和2年4月10日 |
| (3) 対象となる水位周知河川 | ・福江川水系福江川（実施区間）
左岸：長崎県五島市木場町114番の6地先から海まで
右岸：長崎県五島市大門寺町1241番地先から海まで |
| (4) 算出の前提となる降雨 | 流域全体に12時間総雨量925mmの降雨がある場合 |
| (5) 関係市町村 | 五島市 |

