

中小型まき網週間漁獲量

令和2年 3月19日～ 3月25日 (旧暦 令和2年2月25日～3月2日)

地区	主たる魚種組成	漁獲量 (ト)	*1日1統当り漁獲量 (ト)	出漁日数	1日1統当り漁獲量 (ト)	
					前週	前年
西彼	マサバ (豆) 95% マアジ (豆～大) 4% ウルメ (大羽) 1%	173	25	5	13	8
五島奈留	マサバ (小) 78% マアジ (豆～大) 16% ウルメ (中羽) 6%	2	2	5	—	1
北松南部	マアジ (中～中) 53% マサバ (豆) 26% その他のアジ類 21%	338	9	6	3	12
橋湾	カタクチ (小羽) 100%	4	4	1	4	3

漁業種類別週間漁獲量

令和2年 3月19日～ 3月25日 (旧暦 令和2年2月25日～3月2日)

漁業種類	地区	主たる魚種	大きさ	漁獲量 (kg)	*1日1統当り漁獲量 (kg)	出漁日数	1日1統当り漁獲量 (kg)	
							前週	前年
イカ釣	対馬東岸	スルメイカ	20入	15,035	206	5	95	111
	壱岐勝本	スルメイカ	20入	63,275	10,546/日	6	3,686/日	3,089/日
	五島奈留	ケンサキ	2段	472	17	6	10	25
定置網	五島有川			※	※	※	21	216
	五島魚目	ブリ	7～10 kg	41,114	4,111	5	3,947	1,230
	対馬西岸	マアジ		306	31	5	66	224
	対馬東岸			—	—	—	67	145
一本釣	北松宇久	イサキ	250～400 g	482	96/日	5	118/日	158/日
	北松小値賀	イサキ		※	※	※	※	14
	西彼野母	マアジ		—	—	—	—	15
延縄	北松小値賀			※	※	※	※	52

注：前年の1日1統当り漁獲量は前年同月の数量を示す。

*：単位「/日」は、1日当たりの漁協水揚量を示す。

※：詳細不明

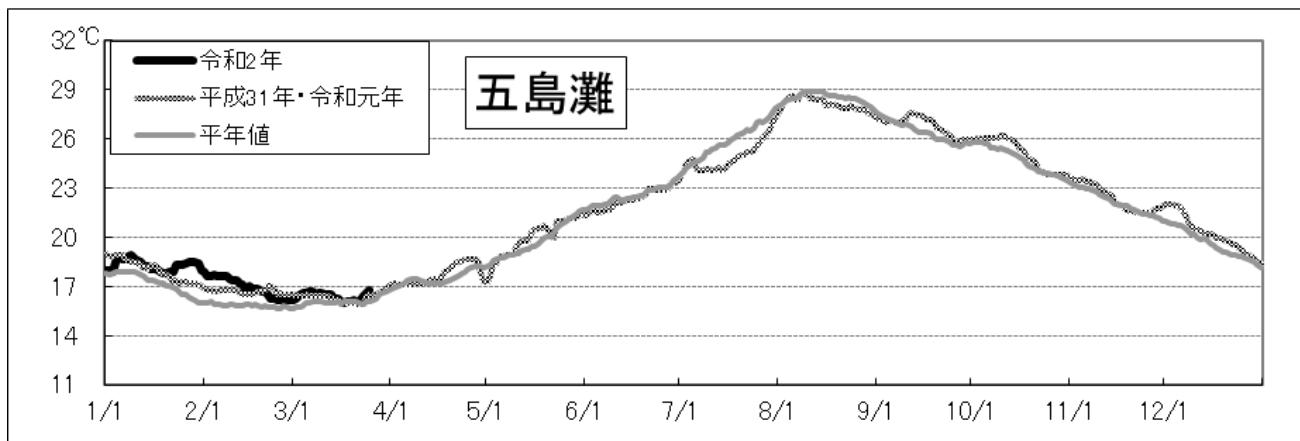
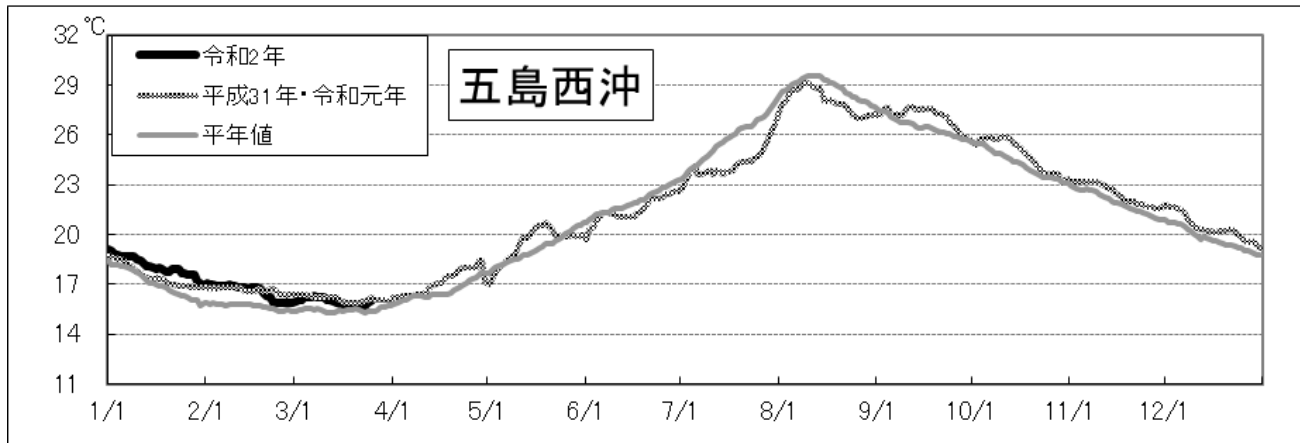
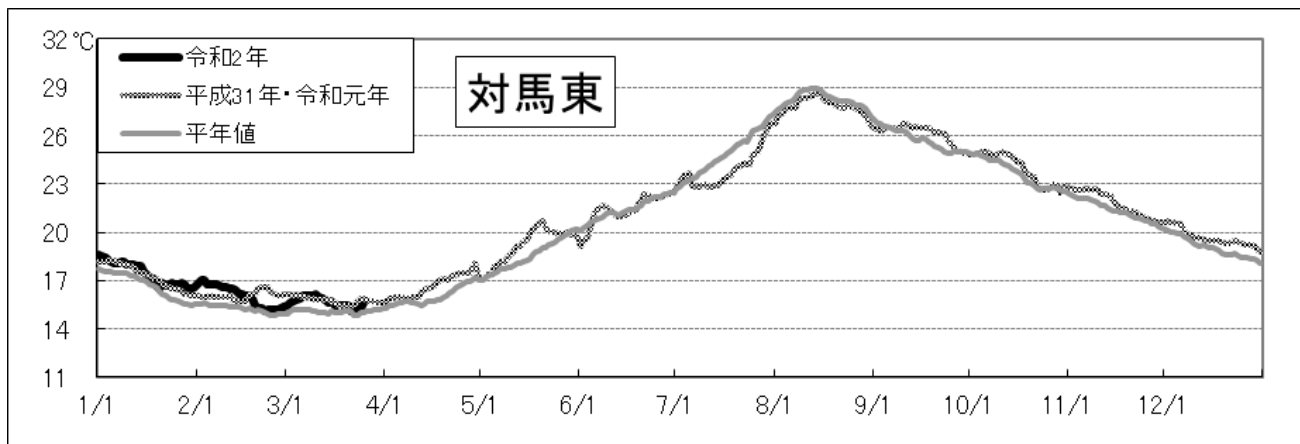
〔海面水温情報〕

MGDSST（人工衛星水温） [気象庁発表] より

令和2年 3月 19日～令和2年 3月 25日の平均水温

※人工衛星水温から下記定点水温を抜粋。

	水温	前週差	平年差
対馬東	15.3 °C	-0.3 °C	0.3 °C
五島西沖	15.8 °C	-0.1 °C	0.4 °C
五島灘	16.3 °C	0.1 °C	0.3 °C



※各定点は漁場図に示す（対馬東：A 五島西沖：B 五島灘：C）

※平年値は過去5年間の平均値。