

中小型まき網週間漁獲量

令和2年 3月 5日～ 3月 11日 (旧暦 令和2年 2月 11日～ 2月 17日)

地区	主たる魚種組成	漁獲量 (ト)	*1日1統当り 漁獲量(ト)	出漁 日数	1日1統当り漁獲量(ト)	
					前週	前年
西彼	マアジ(豆～中) 76% マサバ(豆) 15% ウルメ(小羽) 9%	2	1	2	5	8
五島 奈留		—	—	—	3	1
北松 南部	マアジ(中) 33% マサバ(豆～大) 26% カタクチ(大羽) 1% その他のアジ類 40%	101	5	2	9	12
橘湾		—	—	—	—	3

漁業種類別週間漁獲量

令和2年 3月 5日～ 3月 11日 (旧暦 令和2年 2月 11日～ 2月 17日)

漁業 種類	地区	主たる 魚種	大き さ	漁獲量 (kg)	*1日1統当り 漁獲量(kg)	出漁 日数	1日1統当り漁獲量(kg)	
							前週	前年
イカ釣	対馬東岸	スルメイカ	20～25入	5,430	106	6	196	111
	壱岐勝本	スルメイカ	20入	21,260	3,543/日	6	9,138/日	3,089/日
定置網	五島有川	スルメイカ		16,471	299	5	172	216
	五島魚目	ブリ	7～13kg	42,908	3,576	6	974	1,230
	対馬西岸	マアジ		478	80	3	23	224
	対馬東岸	スルメイカ		1,381	73	6	107	145
一本釣	北松宇久	ブリ	5～8kg	450	112/日	5	23/日	51/日
	北松小値賀	イサキ		※	※	※	※	14
	西彼野母	マアジ		—	—	—	—	15
延縄	北松小値賀			※	※	※	※	52

注：前年の1日1統当り漁獲量は前年同月の数量を示す。

\*：単位「/日」は、1日当たりの漁協水揚量を示す。

※：詳細不明

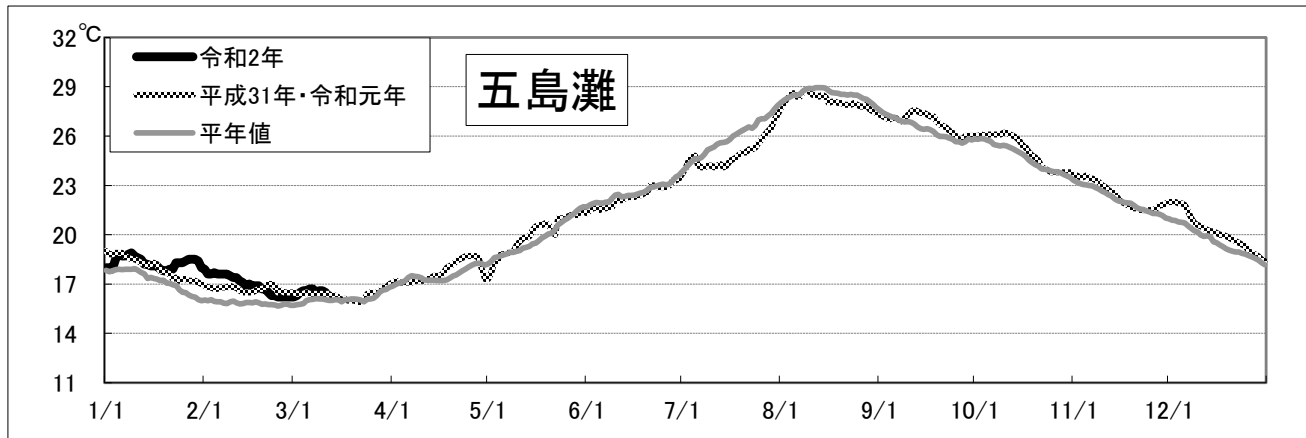
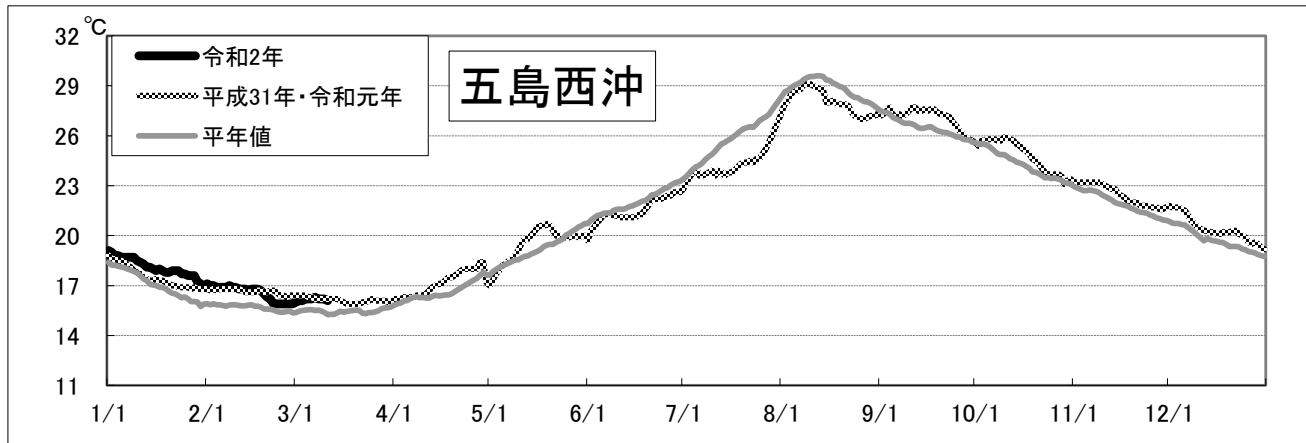
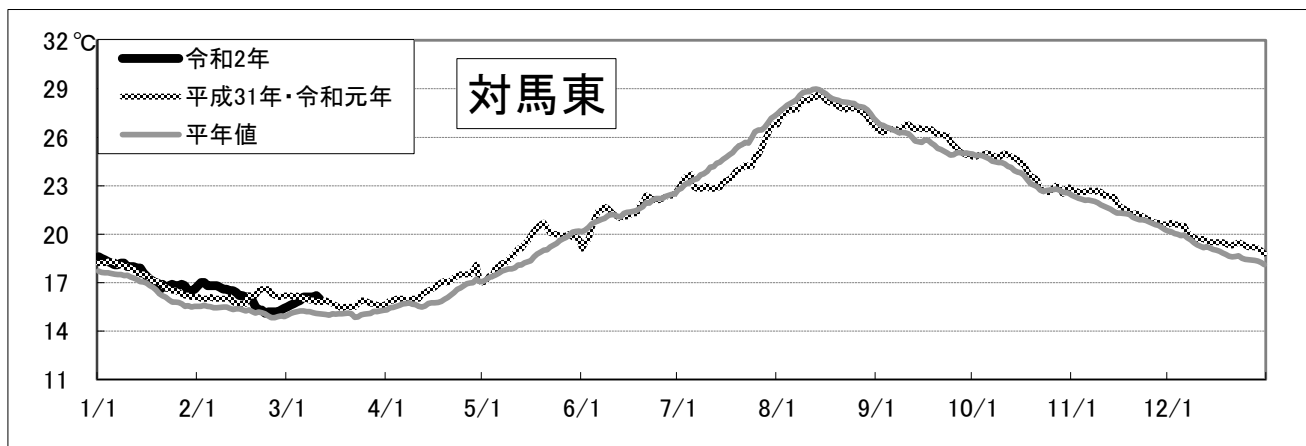
# 〔海面水温情報〕

MGDSST（人工衛星水温） [気象庁発表] より

令和2年 3月 5日～令和2年 3月 11日の平均水温

※人工衛星水温から下記定点水温を抜粋。

	水温	前週差	平年差
対馬東	16.1 °C	0.5 °C	0.9 °C
五島西沖	16.2 °C	0.2 °C	0.7 °C
五島灘	16.6 °C	0.3 °C	0.5 °C



※各定点は漁場図に示す（対馬東：A 五島西沖：B 五島灘：C）

※平年値は過去5年間の平均値。