

中小型まき網週間漁獲量

平成30年 2月 1日～ 2月 7日 (旧曆 29年12月16日～ 29年12月22日)

地区	主たる魚種組成	漁獲量 (ト)	*1日1統当り漁獲量 (ト)	出漁日数	1日1統当り漁獲量(ト)	
					前週	前年
西彼		—	—	—	13	17
五島奈留		—	—	—	—	2
北松南部		—	—	—	9	11
橘湾		—	—	—	9	8

漁業種類別週間漁獲量

成30年 2月 1日～ 2月 7日 (旧曆 29年12月16日～ 29年12月22日)

漁業種類	地区	主たる魚種	大きさ	漁獲量 (kg)	*1日1統当り漁獲量 (kg)	出漁日数	1日1統当り漁獲量 (kg)	
							前週	前年
イカ釣	対馬東岸	スルメ	20入	115	58	2	44	114
	壱岐勝本	スルメ	20～25入	10	10/日	1	130/日	4,191/日
定置網	五島有川			※	※	※	※	195
	五島魚目	サンマ	140g	3,343	279	6	462	341
	北松生月	ブリ		9,315	1,863	5	785	573
	対馬西岸	ササユイ		306	31	5	44	216
	対馬東岸	スルメ		4,525	168	6	188	205
一本釣	北松宇久	ブリ	4kg	428	143/日	3	130/日	32/日
	北松小値賀	ブリ		143	10	2	13	16
	西彼野母	マアジ		—	—	—	—	15
延縄	北松小値賀	アマダイ		644	36	3	60	42

注：前年の1日1統当り漁獲量は前年同月の数量を示す。

*：単位「/日」は、1日当たりの漁協水揚量を示す。

※：詳細不明

〔定地水温情報〕 (定置網設置水温計より)

平成30年 2月 1日～ 2月 7日の平均水温

地名	水温	前週差	前年差	平年差
五島魚目	13.6℃	-0.7℃	-1.5℃	-1.1℃

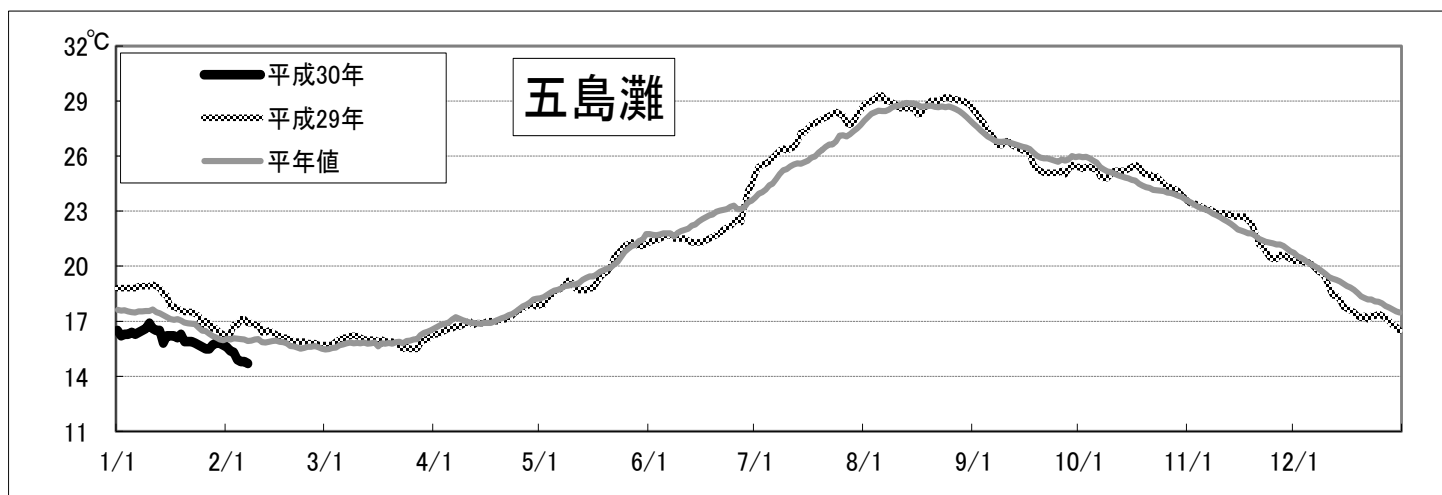
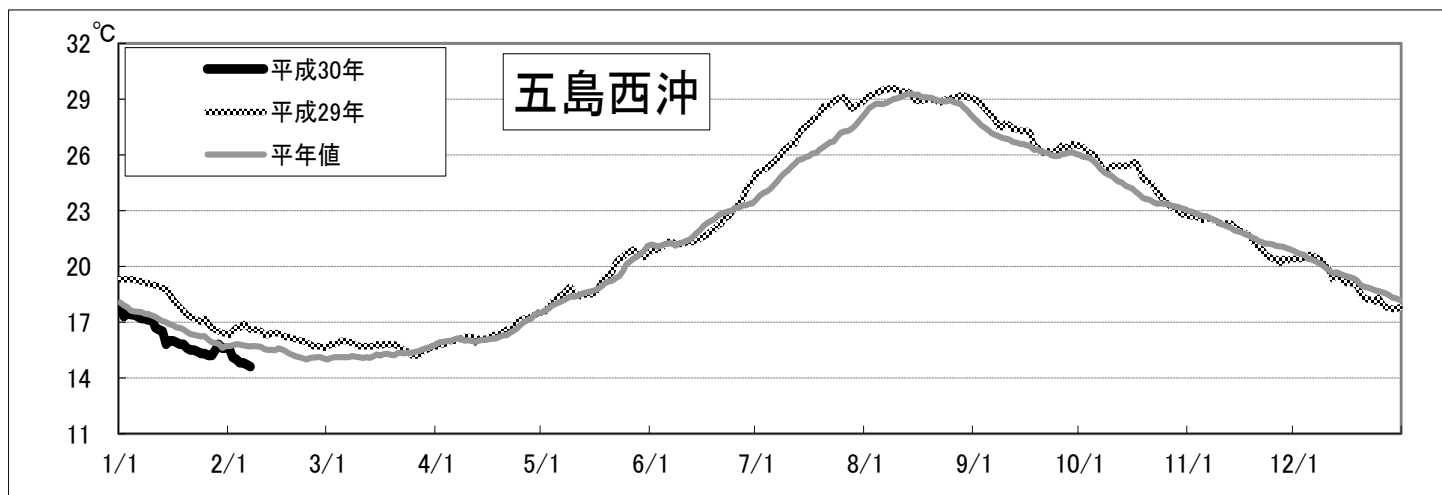
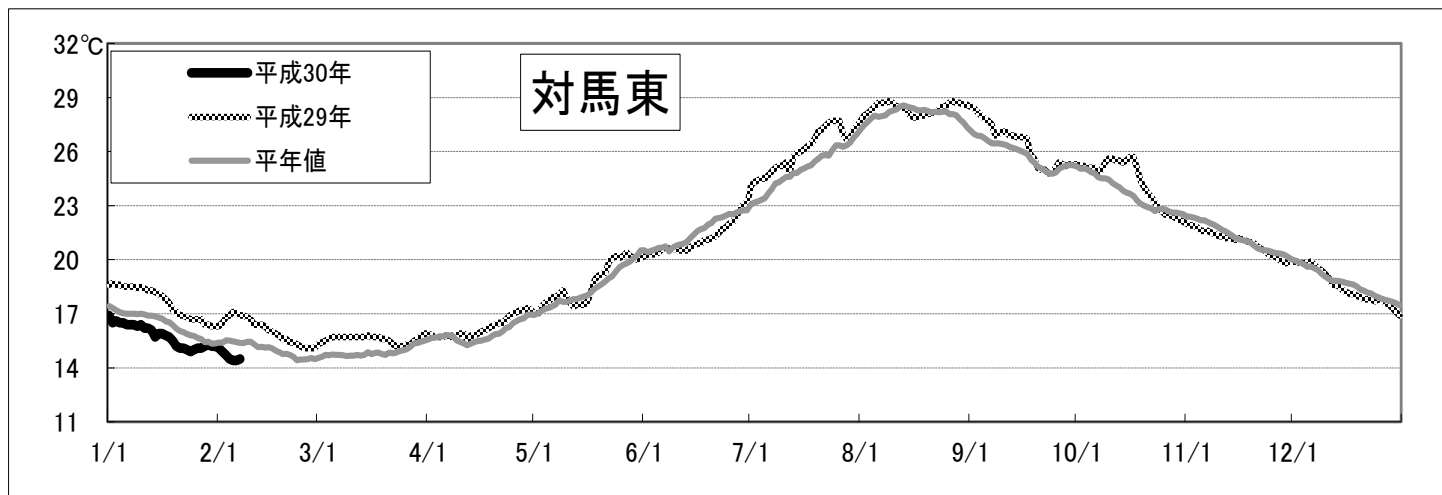
注：平年差は今期の値と平年値（過去10年間の平均値）との差。

〔海面水温情報〕 MGSST（人工衛星水温） [気象庁発表] より

平成30年 2月 1日～平成30年 2月 7日の平均水温

※人工衛星水温から下記定点水温を抜粋。

	水温	前週差	平年差				
対馬東	14.6℃	-0.5℃	-0.8℃				
五島西沖	14.9℃	-0.5℃	-0.8℃ </tr <tr> <td>五島灘</td> <td>15.1℃</td> <td>-0.6℃</td> <td>-0.9℃</td> </tr>	五島灘	15.1℃	-0.6℃	-0.9℃
五島灘	15.1℃	-0.6℃	-0.9℃				



※各定点は漁場図に示す（対馬東：A 五島西沖：B 五島灘：C）

※平年値は過去5年間の平均値。