地方活力向上地域図

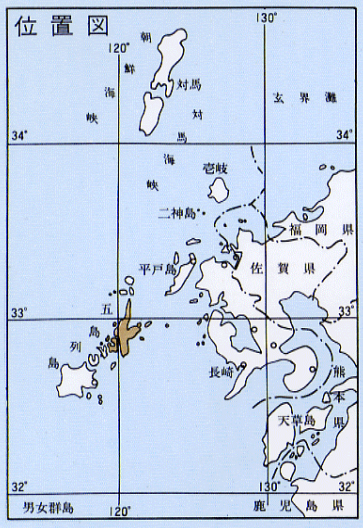
位置図
朝鮮海峡
対馬
玄界灘
壱岐
二神島
福岡県
平戸島
佐賀県
五島列島
長崎
熊本県
天草島
男女群島
鹿児島県

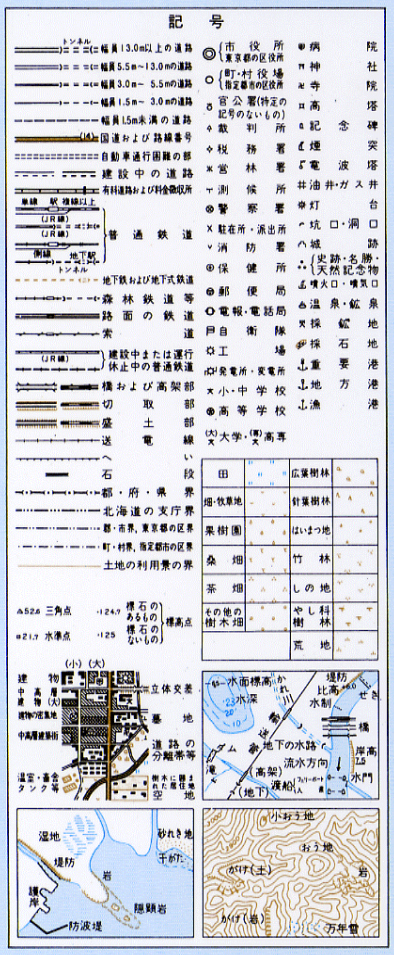
記号
普通鉄道
地下鉄および地下式鉄道
森林鉄道等
路面の鉄道
索道
建設中または運行休止中の普通鉄道
橋および高架部
切取部
盛土部
送電線
石段
都・府・県界
北海道の支庁界
土地の利用景の界
三角点
水準点
建物
立体交差
墓地
道路の分離帯等
温室・畜舎・タンク等
湿地
砂れき地
堤防
干がた
岩
護岸
隠顕岩
防波堤
小おう地
おう地
がけ(土)
がけ(岩)
万年雪

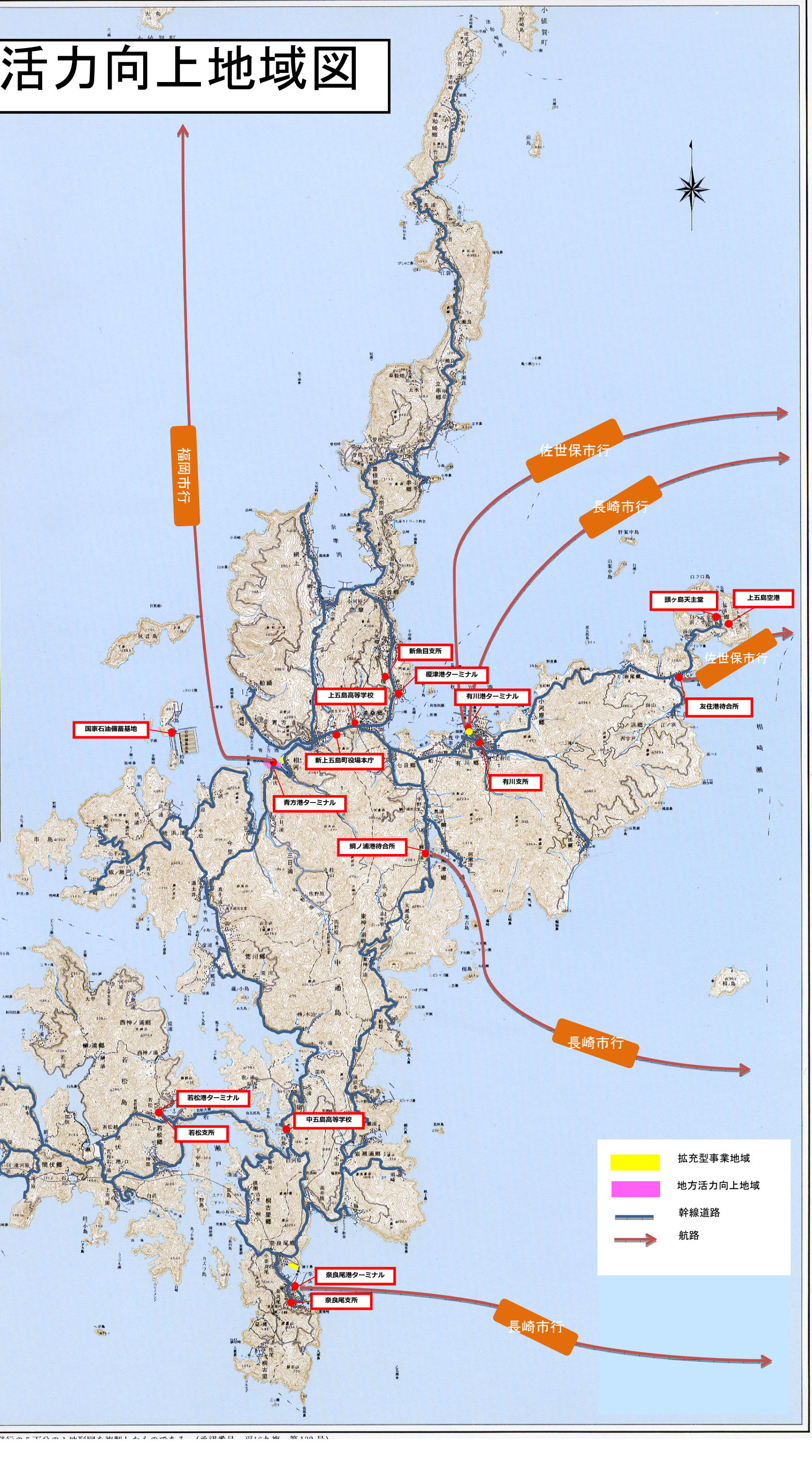
福岡市行
佐世保市行
長崎市行
頭ヶ島天主堂
上五島空港
佐世保市行
新魚目支所
榎津港ターミナル
上五島高等学校
有川港ターミナル
友住港待合所
国家石油備蓄基地
新上五島町役場本庁
有川支所
青方港ターミナル
鯛ノ浦港待合所
長崎市行
若松港ターミナル
中五島高等学校
若松支所
拡充型事業地域
地方活力向上地域
幹線道路
航路
奈良尾港ターミナル
奈良尾支所
長崎市行