

防災情報入手方法一覧表

別添資料-5









気象庁	http://www.jma.go.jp/jma/
長崎地方気象台	http://www.jma-net.go.jp/nagasaki-c/
国土交通省「川の防災情報」	http://www.river.go.jp/kawabou/ipAreaJump.do?gamenId=01-0201&refineType=1&fldCtlParty=no/
長崎県河川砂防情報システム(河川水位・雨量情報)	http://www.kasen-sabo.pref.nagasaki.jp
長崎県防災ポータル	http://www.pref.nagasaki.jp/sb/
(長崎市)	
長崎市ホームページ	http://www.city.nagasaki.lg.jp/
防災行政無線	
防災メール	
ハザードマップ配布	
(佐世保市)	
佐世保市ホームページ	http://www.city.sasebo.lg.jp/
防災行政無線	
防災メール	
コミュニティFM	
ハザードマップ配布	
(島原市)	
島原市ホームページ	http://www.city.shimabara.lg.jp/
溶岩ドーム情報配信システム	http://unzenyogansys.qsr.mlit.go.jp/
防災行政無線	
防災メール	
コミュニティFM	
(諫早市)	
諫早市ホームページ	http://www.city.isahaya.nagasaki.jp/
防災行政無線	
防災メール	
防災FAX	
コミュニティFM	
ハザードマップ配布	
(大村市)	
大村市ホームページ	http://www.city.omura.nagasaki.jp/
防災行政無線	
防災メール	
防災ラジオ	
コミュニティFM	
ハザードマップ配布	


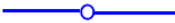


(平戸市)	
平戸市ホームページ	https://www.city.hirado.nagasaki.jp/kurashi/
防災行政無線	
防災メール	
(松浦市)	
松浦市ホームページ	http://www.city-matsuura.jp/
防災行政無線	
広報車	
ハザードマップ配布	
(対馬市)	
対馬市ホームページ	http://www.city.tsushima.nagasaki.jp/
IP告知放送システム	
緊急速報メール	
(壱岐市)	
壱岐市ホームページ	https://www.city.iki.nagasaki.jp/
告知放送	
防災メールの登録(空メール送信)	iki-mail@emp.ikkr.jp
壱岐市ケーブルテレビ	
ツイッター	
(五島市)	
五島市ホームページ	http://www.city.goto.nagasaki.jp/
防災行政無線	0959-75-0890で防災行政無線の内容を確認できます。
福江ケーブルテレビ・五島テレビ	
(西海市)	
西海市ホームページ	http://www.city.saikai.nagasaki.jp/
防災行政無線	
ハザードマップ配布	
(雲仙市)	
雲仙市ホームページ	http://www.city.unzen.nagasaki.jp/
防災行政無線	
(南島原市)	
南島原市ホームページ	http://www.city.minamishimabara.lg.jp/
南島原市防災WEBHP、緊急情報メール登録	http://www.city.minamishimabara-bousai.jp
南島原市防災用facebook	
南島原市防災用twitter	
防災行政無線	
防災ラジオ	
コミュニティFM	

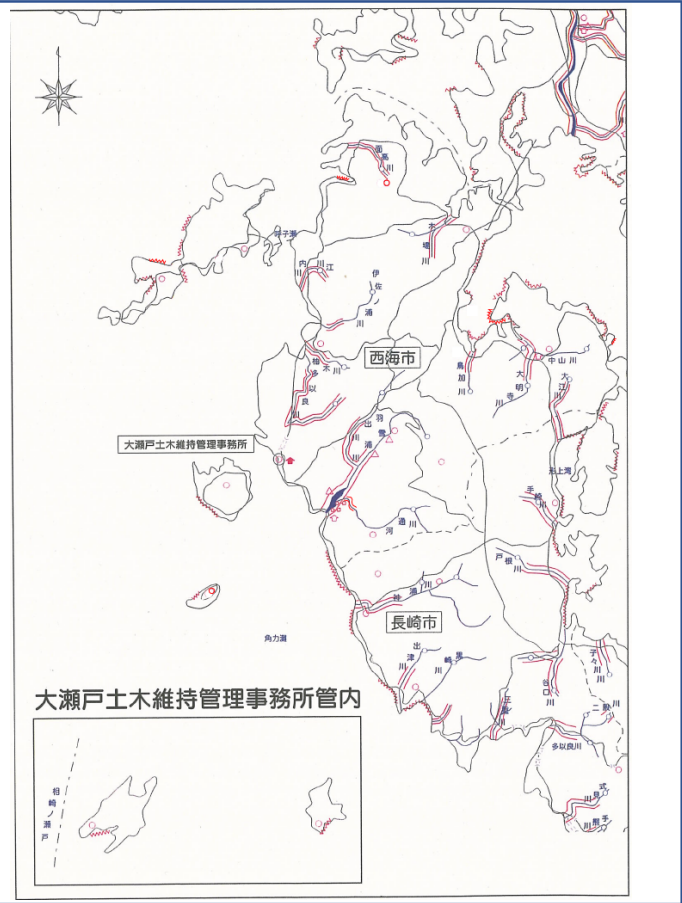
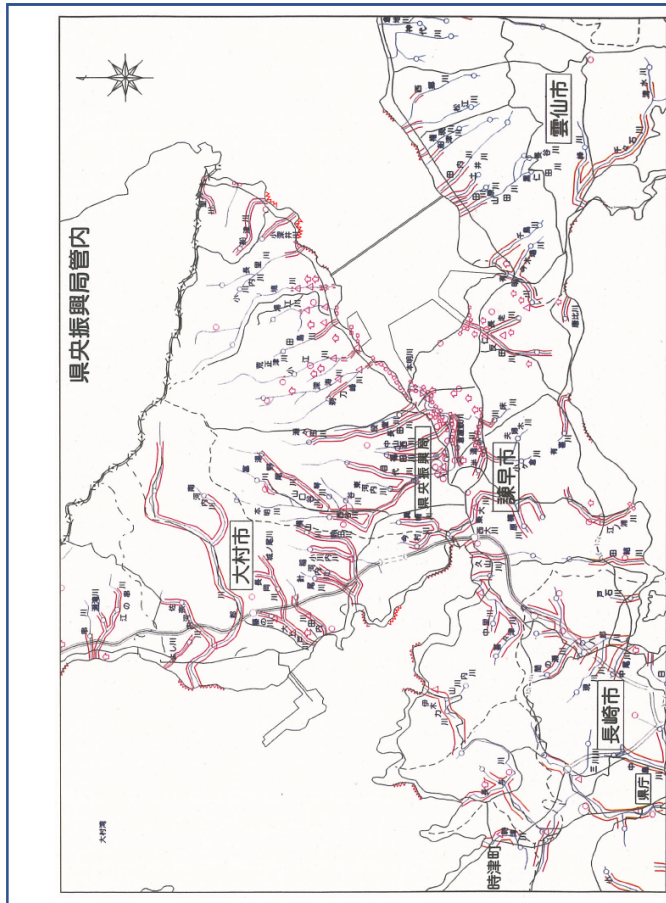
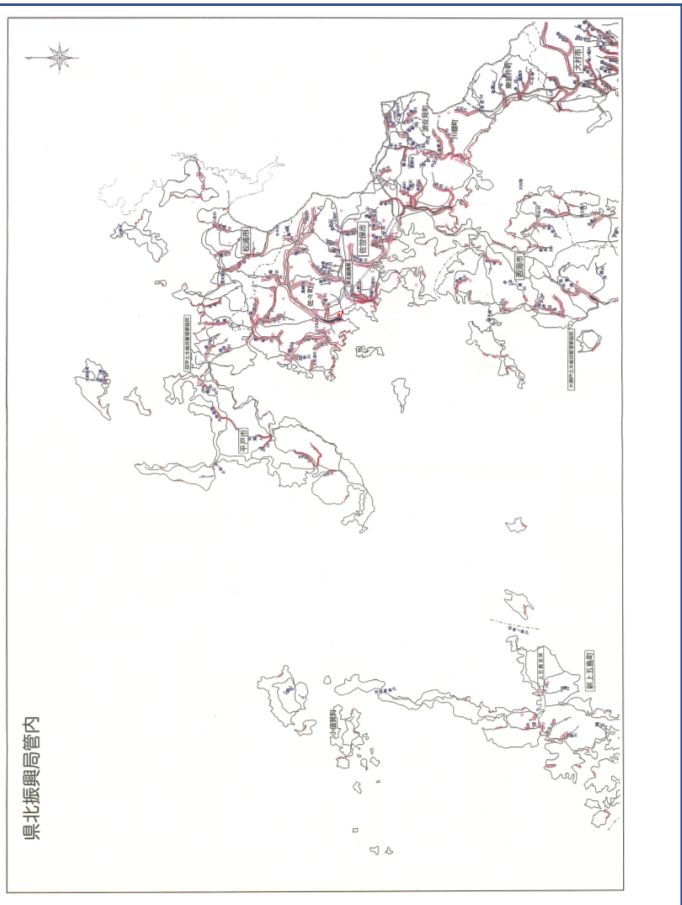
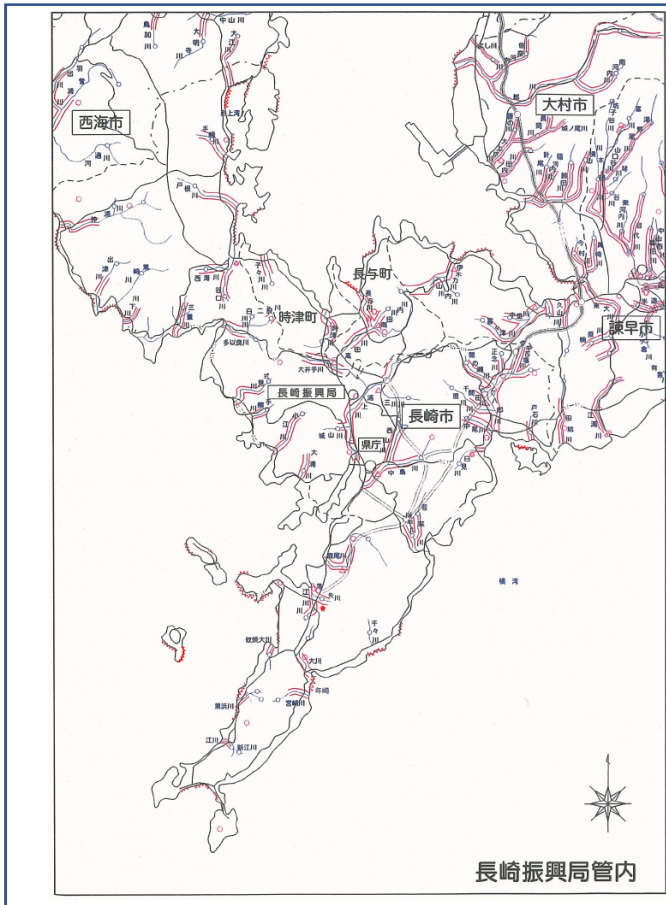
(長与町)	
長与町ホームページ	http://webtown.nagayo.jp/
	(補足)ホーム画面の「緊急情報」に防災関連の放送内容表示
防災情報(長与町の配信内容及び手段)	http://webtown.nagayo.jp/kurashi/anshinanzen/bousai/bousai_ivoho_new.pdf
	(補足)登録制メール・HP・フリーダイヤル・SNS(Facebook・Twitter)・ケーブルテレビ
防災メールの登録について	mobile@mobile.nagayo.jp
	(補足)火災情報・行政情報・防災情報の3種から受け取る種類を選択可能
防災行政無線	防災行政無線(デジタル)整備済み(町内64局)
防災ラジオ	
テレビ	長崎ケーブルテレビのデータ放送(dデータ)
(時津町)	
時津町ホームページ	http://www.town.togitsu.nagasaki.jp/
防災情報マップ	http://www.town.togitsu.nagasaki.jp/one_html3/pub/default.aspx?c_id=132
防災メールの登録について	togitsu@entry.mail-dpt.jp
防災行政無線	
(東彼杵町)	
東彼杵町ホームページ	http://www.sonogi.jp/
防災情報提供システム(防災infoひがしそのぎ)	
緊急速報メール	
データ放送	
(川棚町)	
川棚町ホームページ	http://www.kawatana.jp/
防災行政無線	
登録制メール	
ハザードマップ配布	
(波佐見町)	
波佐見町ホームページ	http://www.town.hasami.lg.jp/
ハザードマップ配布	
(佐々町)	
佐々町ホームページ	http://www.sazacho-nagasaki.jp/
ハザードマップ配布	
(新上五島町)	
新上五島町ホームページ	http://official.shinkamigoto.net/
防災行政無線	
広報車	

水 防 計 画 図

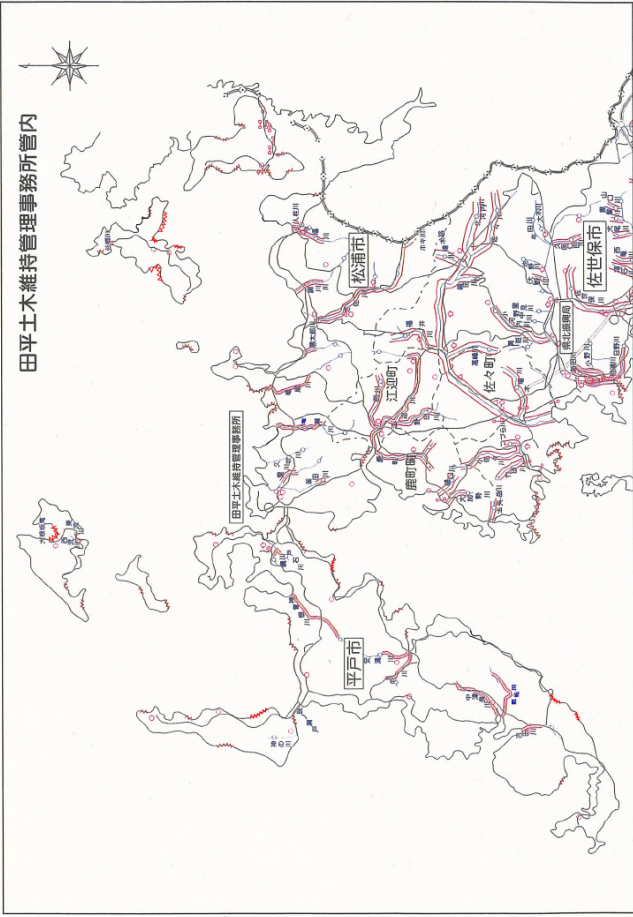
(凡 例)

	: 重要水防箇所（河川） ～ 1 級河川（指定区間）及び 2 級河川のみ
	: 重要水防箇所（海岸）
	: 重要水防箇所（水門等）
	: 雨量観測所
	: 水位観測所
	: 潮位観測所
	: 水防倉庫（県用）
	: 水防倉庫（水防管理団体用）

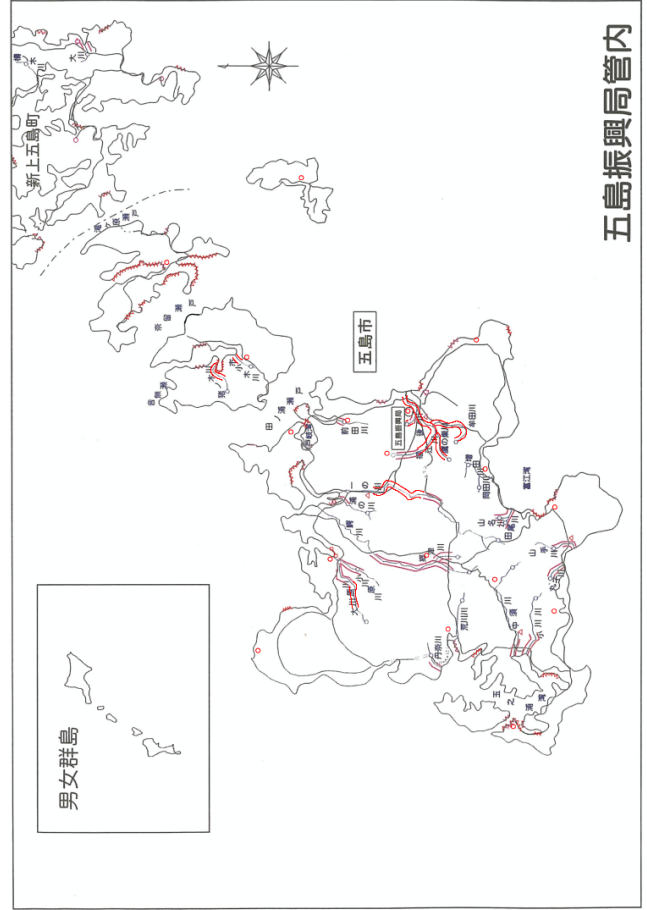
	一級河川
	二級河川
	県行政界
	市行政界



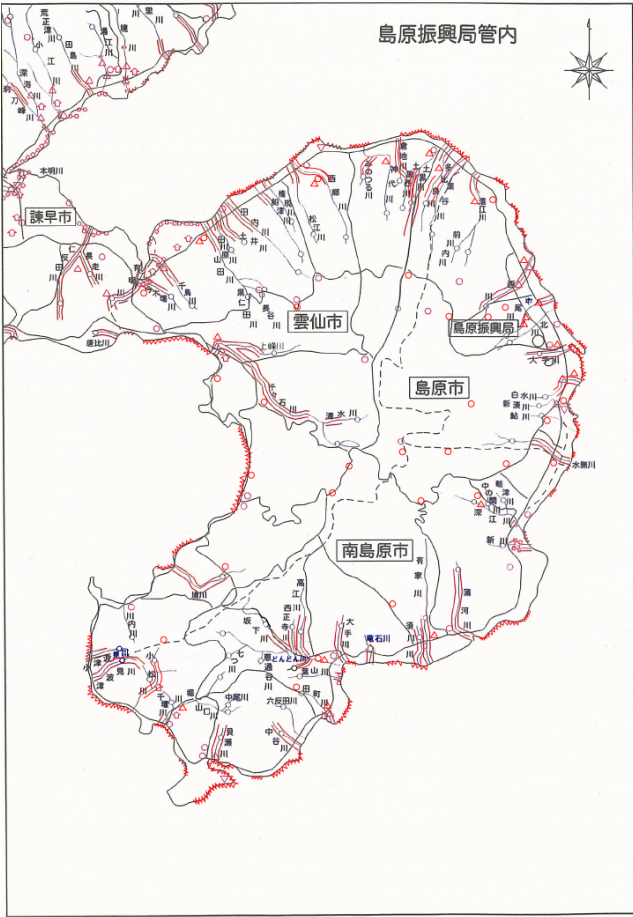
田平土木維持管理事務所管内



五島振興局管内



島原振興局管内



上五島支所管内

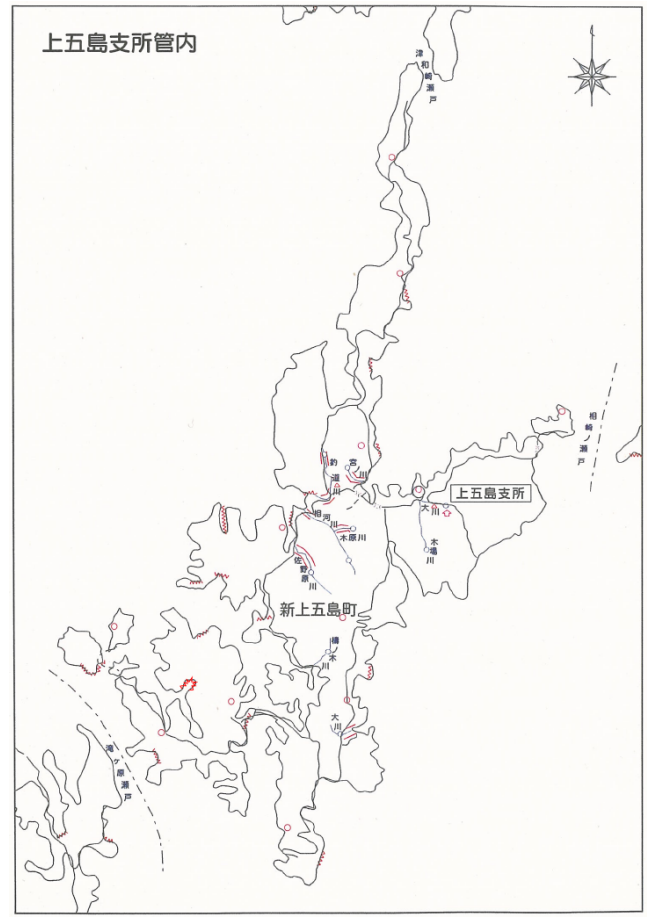


Table with 11 columns: 防管理団体名, 水系名, 河川名, 重要水防区, 延長(m), 予想され対策工事, 対策工事, 対策工事, 対策工事, 対策工事, 対策工事, 番号. Rows include various river management organizations like 佐世保市, 函の川, etc.

Table with 11 columns: 防管理団体名, 水系名, 河川名, 重要水防区, 延長(m), 対策工事, 対策工事, 対策工事, 対策工事, 対策工事, 番号. Summary table for 田平土木維持管理事務所管内.

Table with 11 columns: 防管理団体名, 水系名, 河川名, 重要水防区, 延長(m), 予想され対策工事, 対策工事, 対策工事, 対策工事, 対策工事, 番号. Rows include 平戸市, 安濃川, 神曾川, etc.

Table with 11 columns: 防管理団体名, 水系名, 河川名, 重要水防区, 延長(m), 対策工事, 対策工事, 対策工事, 対策工事, 対策工事, 番号. Rows include 諫早市, 本明川, 西谷川, etc.

島原振興局管内

Table with columns: 水防管理団体名, 水系名, 河川名, 重要水防区分, 堤長(m), 字区, 対象水防, 字区名称, 面積, 区分, 番号. Lists various river sections and their characteristics.

五島振興局管内

Table with columns: 水防管理団体名, 水系名, 河川名, 重要水防区分, 堤長(m), 字区, 対象水防, 字区名称, 面積, 区分, 番号. Lists various river sections and their characteristics.

島原振興局管内

Table with columns: 水防管理団体名, 水系名, 河川名, 重要水防区分, 堤長(m), 字区, 対象水防, 字区名称, 面積, 区分, 番号. Lists various river sections and their characteristics.

五島支庁管内

Table with columns: 水防管理団体名, 水系名, 河川名, 重要水防区分, 堤長(m), 字区, 対象水防, 字区名称, 面積, 区分, 番号. Lists various river sections and their characteristics.

北岐振興局管内

Table with columns: 河川名, 重要水防区, 延長(m), 予想され河床水防工事法, 対策水防工事法, 対策水防工事法, 河川, 区分, 番号. Includes data for various rivers like 谷江川, 長月川, etc.

対馬振興局管内

Table with columns: 河川名, 重要水防区, 延長(m), 予想され河床水防工事法, 対策水防工事法, 対策水防工事法, 河川, 区分, 番号. Includes data for various rivers like 三根川, 佐賀内川, etc.

対馬振興局管内

Table with columns: 河川名, 重要水防区, 延長(m), 予想され河床水防工事法, 対策水防工事法, 対策水防工事法, 河川, 区分, 番号. Includes data for various rivers like 佐賀川, 鏡原川, etc.

対馬振興局管内

Table with columns: 河川名, 重要水防区, 延長(m), 予想され河床水防工事法, 対策水防工事法, 対策水防工事法, 河川, 区分, 番号. Includes data for various rivers like 小龍川, 大浦川, etc.