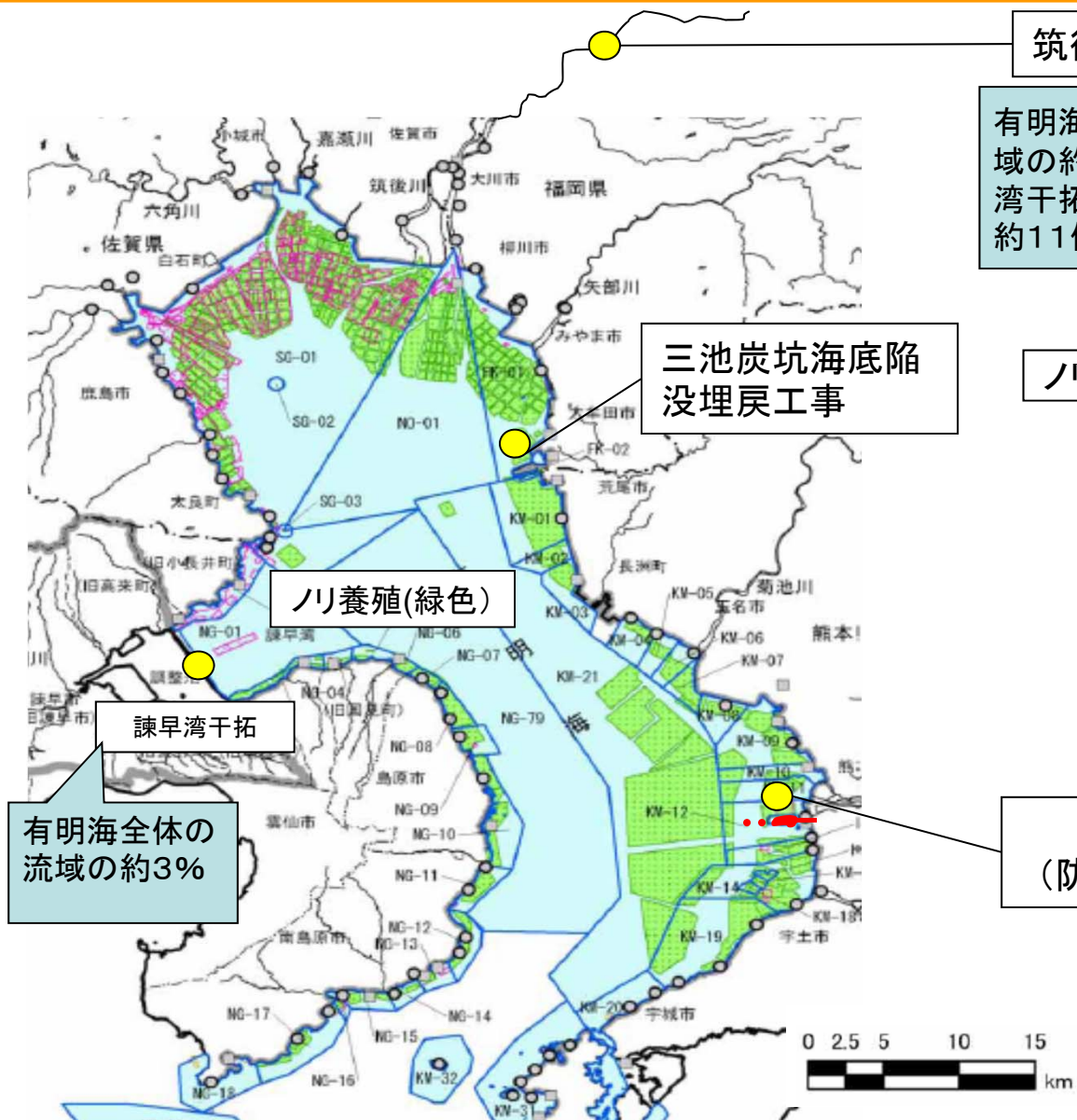


有明海に影響を及ぼす可能性のある要因(位置図)




筑後大堰

有明海全体の流域の約34% (諫早湾干拓調整池の約11倍)



三池炭坑海底陥没埋戻工事

ノリ養殖(緑色)




ノリ養殖(緑色)

諫早湾干拓

有明海全体の流域の約3%

熊本新港 (防波堤約3km)



有明海全域における複合的な要因を考慮に入れた総合的な調査・研究、対策が必要。