

**開門を行っても、潮流の変化は諫早湾内に止まり、有明海全体への影響はない。**

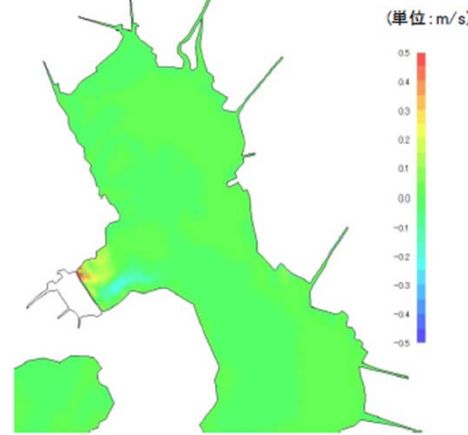
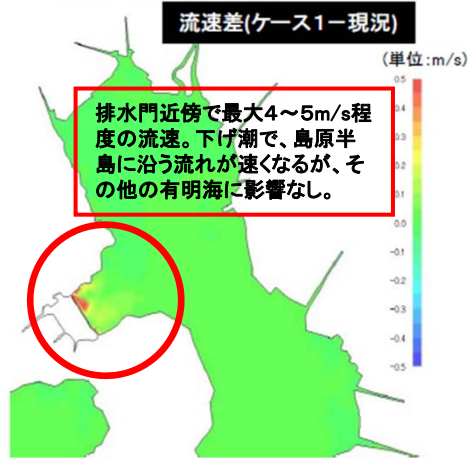
**潮流（流速）**

色は『ケース3-2で開門した場合－現況』で赤は増加、緑は変化なし、青は減少

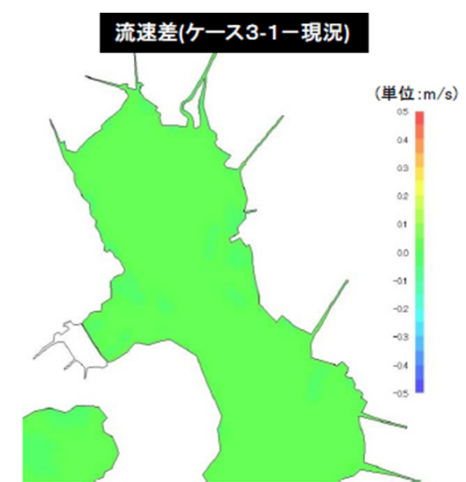
下げ潮

上げ潮

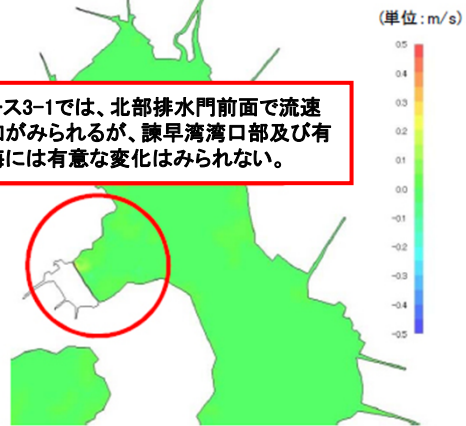
**ケース1**  
(開門当初から全開門)



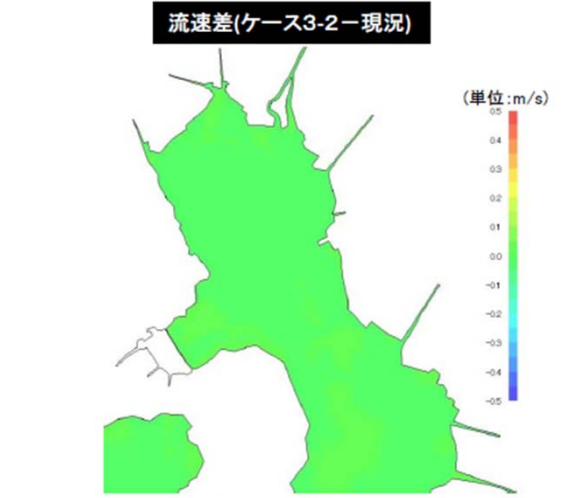
**ケース3-1**  
(制限開門)  
(管理水位:-0.5~-1.2m)



ケース3-1では、北部排水門前面で流速増加がみられるが、諫早湾湾口部及び有明海には有意な変化はみられない。



**ケース3-2**  
(制限開門)  
(管理水位:-1.0~-1.2m)



ケース3-2では、北部排水門前面で流速増加がみられるが、諫早湾湾口部から湾口部及び有明海には有意な変化はみられない。



※ケース2は、段階的開門であり、第1段階は、ケース3-2と、第2段階はケース3-1と、第3段階はケース1と同様